

PIANO DI RECUPERO DI INIZIATIVA PUBBLICA  
- PARCHEGGIO CARMINI -

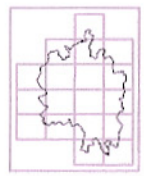


Tavola  
**01**  
Inquadramento territoriale  
Estratto catastale  
Elenco proprietà

Il Sindaco  
L'Assessore alla Progettazione e  
Innovazione del Territorio ed alla Cultura  
Il Segretario Comunale  
Il Direttore del Dipartimento Territorio  
Il Direttore del Settore Urbanistica

Achille Variati  
Francesca Lazzari  
Antonio Caporino  
Antonio Bortoli  
Danilo Guati

Il Direttore del Settore Urbanistica  
dott. Danilo Guati

Gruppo di lavoro  
Massimo Masiero  
Fiorenzo Dal Maso  
Carla Zimello  
Nicoletta Pretto

Novembre 2011



CITTÀ PATRIMONIO MONDIALE UNESCO  
CITTÀ DECORATA DI DUE MEDAGLIE D'ORO PER IL RISORGIMENTO E LA RESISTENZA

LEGENDA

Perimetro di Piano  
confine di foglio catastale

Inquadramento territoriale

Ortofoto intero territorio comunale

scala adattata



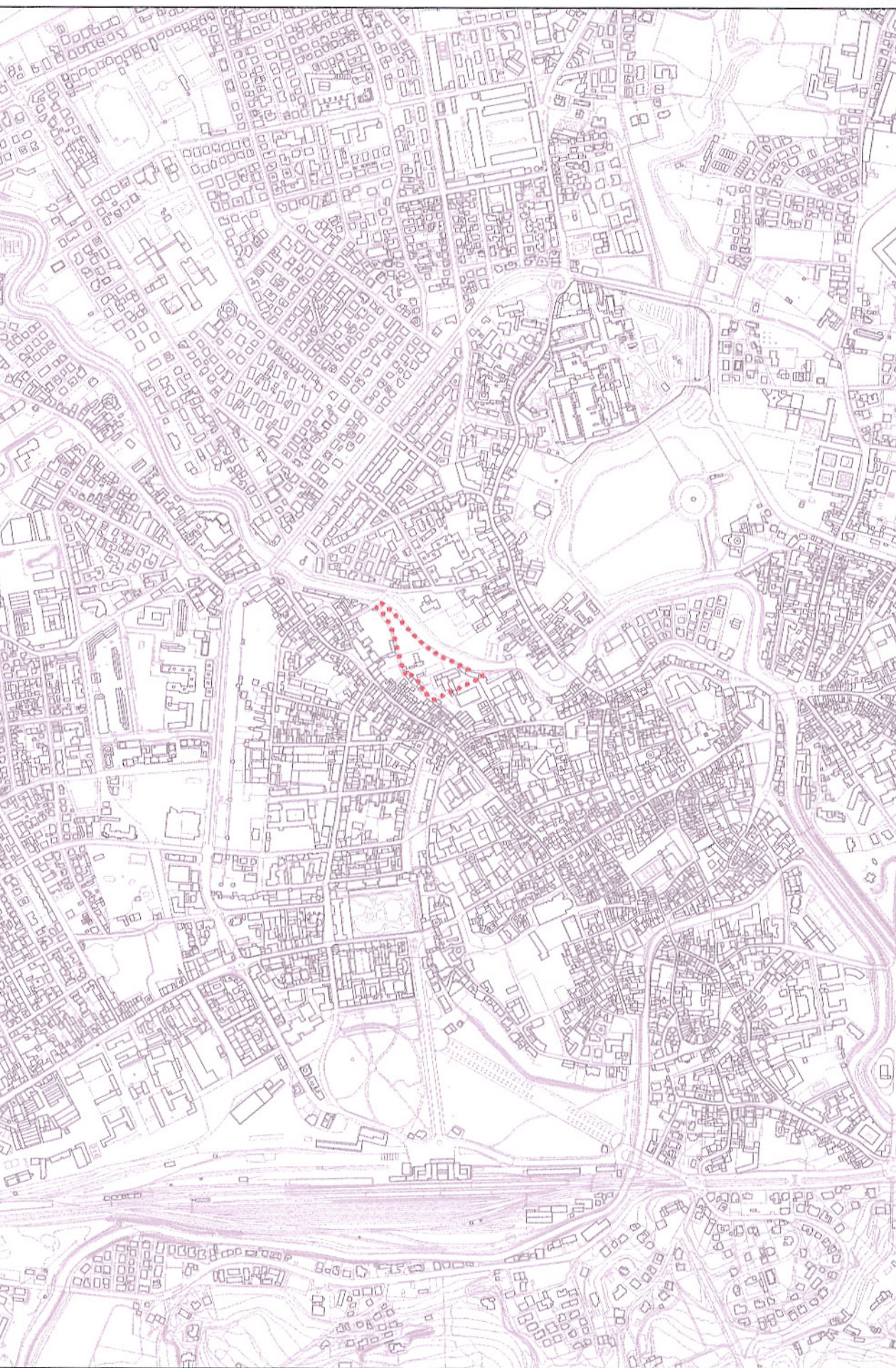
Estratto Ortofoto

scala adattata



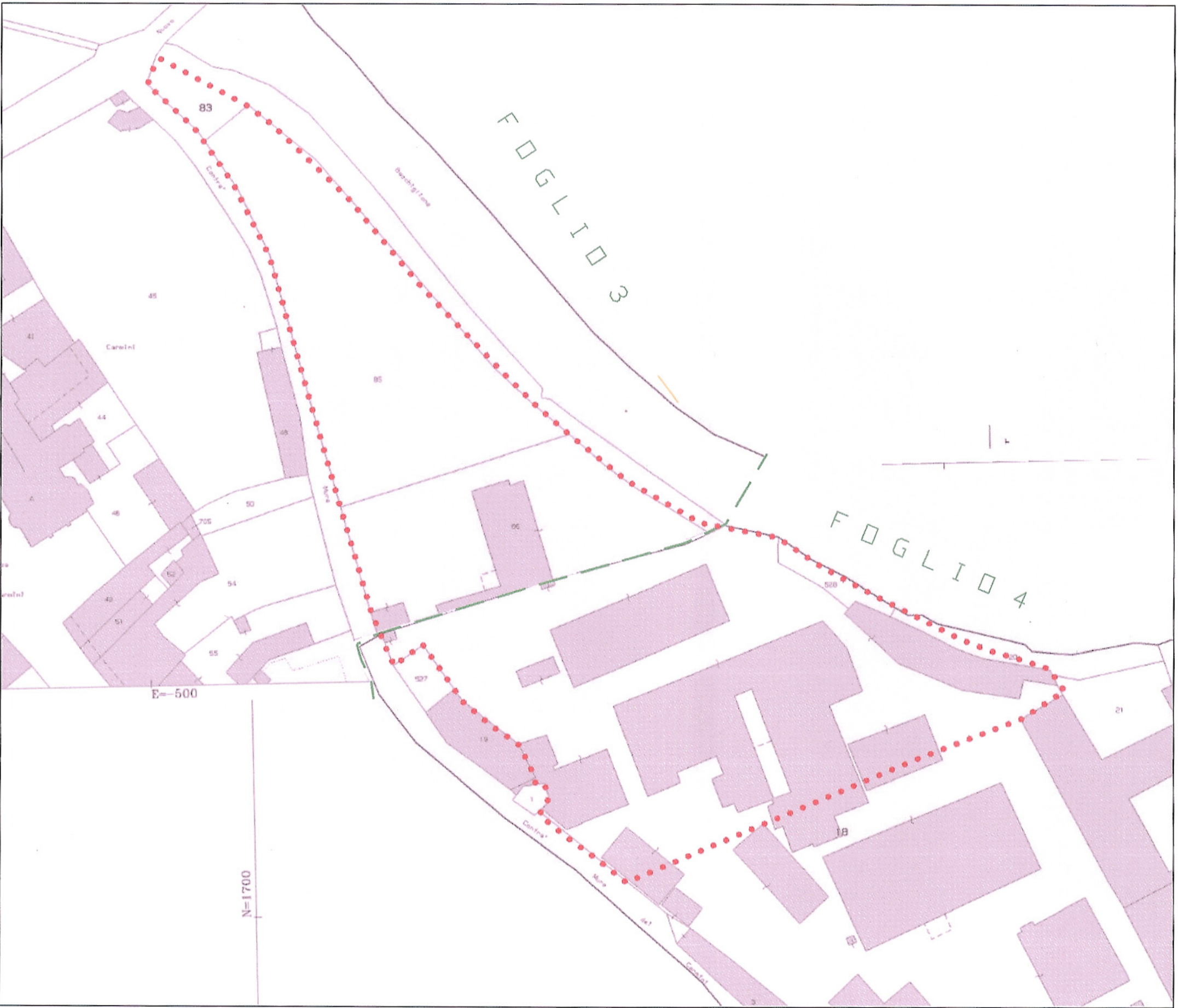
GeoDB

scala 1:20.000



Estratto catastale

scala 1:1.000



Elenco proprietà

FOGLIO	MAPPALE	PROPRIETÀ	DIRITTI
3	83 (parte)	Comune di Vicenza	(1) Proprietà per 1/1
3	85	Comune di Vicenza	(1) Proprietà per 1/1
3	86	Comune di Vicenza	(1) Proprietà per 1/1
4	18 (parte)	Comune di Vicenza	(1) Proprietà per 1/1
4	528	Comune di Vicenza	(1) Proprietà per 1/1
4	20 (parte)	Comune di Vicenza	(1) Proprietà per 1/1