



### Piano degli interventi - PI

### Elaborato 2 - Vincoli e tutele

scala 1:5000

elaborato giugno 2024

### LEGENDA

**Il Sindaco**  
Giacomo Possamai













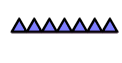














**Il Segretario Generale**  
Stefania Di Cindio

**L'Assessore**  
Cristina Balbi

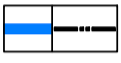

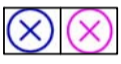
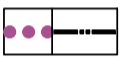
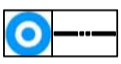





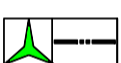







**Il Direttore Settore Urbanistica**  
Riccardo D'Amato

Adozione con delibera di Consiglio Comunale n. 56 del 23/07/2024

#### LEGENDA

-  Confine Comunale
- VINCOLI**
-  art. 13 Beni culturali ai sensi del D.Lgs. 42/2004
-  art. 13 Beni paesaggistici ai sensi del D.Lgs. 42/2004
-  art. 13 Beni paesaggistici ai sensi del D.Lgs. 42/2004 - Corsi d'acqua
-  art. 13 Beni paesaggistici ai sensi del D.Lgs. 42/2004 - Zone Boscate
-  art. 13 Vincolo destinazione forestale L.R. 52/1978 art.15
-  art. 13 Vincolo Idrogeologico-Forestale R.D.L. 3267/1923 e R.D. 1126/1926
-  art. 13 Vincolo archeologico ai sensi del D.Lgs. 42/2004
-  art. 13 Vincolo Sismico O.P.C.M 3274/2003
-  art. 13 Monumento nazionale e zona monumentale di interesse storico nazionale
- TUTELE**
-  art. 14 PGRA - Pericolosità idraulica moderata - P1
-  art. 14 PGRA - Pericolosità idraulica media - P2
-  art. 14 PGRA - Pericolosità idraulica elevata - P3a
-  art. 14 PGRA - Area Fluviale - F
-  art. 14 PGRA- Zone di Attenzione
-  art. 14 Piano d'Area dei Monti Berici
-  art. 14 Siti di Importanza Comunitaria
-  art. 14 Zone di Protezione Speciale
-  art. 14 Sito Patrimonio Mondiale UNESCO - Core zone
-  art. 14 Sito Patrimonio Mondiale UNESCO - Buffer zone
-  art. 14 PTRC - Ville del Palladio - Ambiti di salvaguardia e valorizzazione
-  art. 14 PTCP - Ville venete - Contesti figurativi
-  art. 14 Aree ad "Alto rischio archeologico" D.Lgs. 42/2004
-  art. 14 Aree a "Rischio archeologico" D.Lgs. 42/2004
-  art. 14 Zona di tutela fluviale ai sensi della LR 11/2004 art. 41
-  art. 14 Impianti a rischio di incidente rilevante e area di danno
-  art. 14 Ambiti per l'istituzione di parchi e riserve naturali ed archeologiche e di aree di tutela paesaggistica

#### FASCE DI RISPETTO

-  art. 15 Metanodotti e fascia di rispetto
-  art. 15 Deposito di accumulo gas in serbatoio: fascia m 35 / m 200
-  art. 15 Impianti AIM distribuzione gas - primari / secondari
-  art. 15 Ossigenodotto e fascia di rispetto
-  art. 15 Risorse idropotabili e fascia di rispetto
-  art. 15 Impianti di depurazione e fascia di rispetto
-  art. 15 Acquedotti e fascia di rispetto
-  art. 15 Pozzi di geotermia
-  art. 15 Risorgiva e fascia di rispetto
-  art. 15 Idrografia sottoposta a servitù idraulica - R.D. 368/1904 e R.D. 523/1904
-  art. 15 Elisuperficie e fascia di rispetto
-  art. 15 Elettrodotti e DPA (Distanza di Prima Approssimazione)
-  art. 15 Elettrodotti di progetto e DPA da definire
-  art. 15 Elettrodotti - Nodi complessi con DPA non definita
-  art. 15 Cimitero e fascia di rispetto
- RICOGNIZIONI PUNTUALI DI CARATTERE AMBIENTALE**
-  art. 16 Siti sottoposti a procedura ambientale
-  art. 16 Impianti generanti campi elettromagnetici ad alta frequenza
- AREE ASSOGGETTATE A SALVAGUARDIA**
-  art. 31 Corridoio linea ferroviaria Alta Velocità - Delibera CIPE del 29 marzo 2006 e del 26 novembre 2020