

MICROZONAZIONE SISMICA

Carta delle Indagini






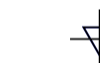










Tavola nord
scala 1:10.000

Regione del Veneto
Comune di Vicenza



 Regione del VENETO	Soggetto realizzatore Dr. Geol. Giovanni Rigatto O.R.C.V. n° 839	Data 27 luglio 2022
---	--	---------------------

Legenda

-  Confine comunale
-  Prova penetrometrica statica con punta meccanica (CPT)
-  Prova penetrometrica statica con piezometro
-  Prova penetrometrica dinamica super pesante
-  Prova penetrometrica dinamica pesante
-  Prova penetrometrica dinamica media
-  Prova penetrometrica dinamica super leggera
-  Sondaggio a carotaggio continuo
-  Sondaggio a carotaggio continuo con piezometro
-  Sondaggio da cui sono stati prelevati campioni
-  Prova penetrometrica in foro (CPT)
-  Pozzo per acqua
-  Stazione microtremore a stazione singola
-  MW MASW
-  RM REMI
-  ERT Tomografia elettrica

