SCHEMA BACINO DI LAMINAZIONE
SCALA 1:600

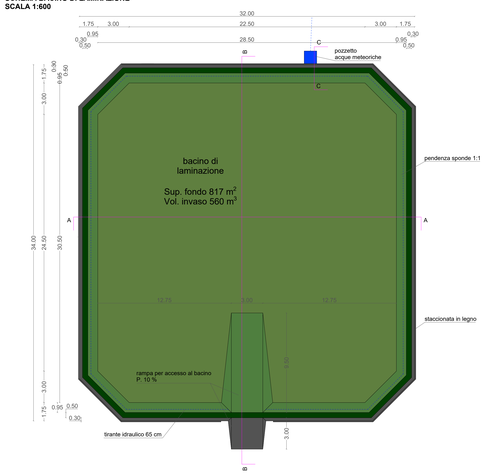

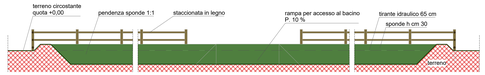

SEZIONE A-A

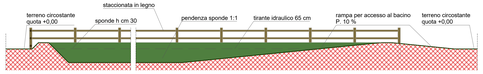

SEZIONE B-B

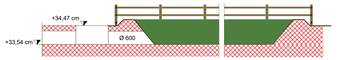

SEZIONE C-C

LEGENDA	
	Fognatura esistente (rete mista)
	Fognatura esistente - Pozzetto; Caditoia
	Acque bianche nuova rete
	Acque bianche nuova rete - Pozzetto; Caditoia
	Acque nere nuova rete
	Acque nere nuova rete - Pozzetto

LEGENDA MATERIALI TUBAZIONI ACQUE METEORICHE	
tratto 1	PVC-UNI1401-SN8-DN315
tratto 2	PVC-UNI1401-SN8-DN400
tratto 3	PVC-UNI1401-SN8-DN315
tratto 4	CLS centrifugato-DN500-DIN 4035
tratto 5	CLS centrifugato-DN600 DIN 4035
tratto 6	PVC-UNI1401-SN8-DN400

LEGENDA MATERIALI TUBAZIONI ACQUE NERE	
tratto 1	PVC-UNI1401-SN8-DN200
tratto 2	PVC-UNI1401-SN8-DN200
tratto 3	PVC-UNI1401-SN8-DN200
tratto 4	PVC-UNI1401-SN8-DN250
tratto 5	PVC-UNI1401-SN8-DN250
tratto 6	PVC-UNI1401-SN8-DN200

Dati da VIAcqua

VIA MASOTTO
POZZETTO AI CIVICI 43/45

Disegno non in scala.
Solo rappresentativo

quota strada 34,37

Ø 40 cm quota fondo 33,59

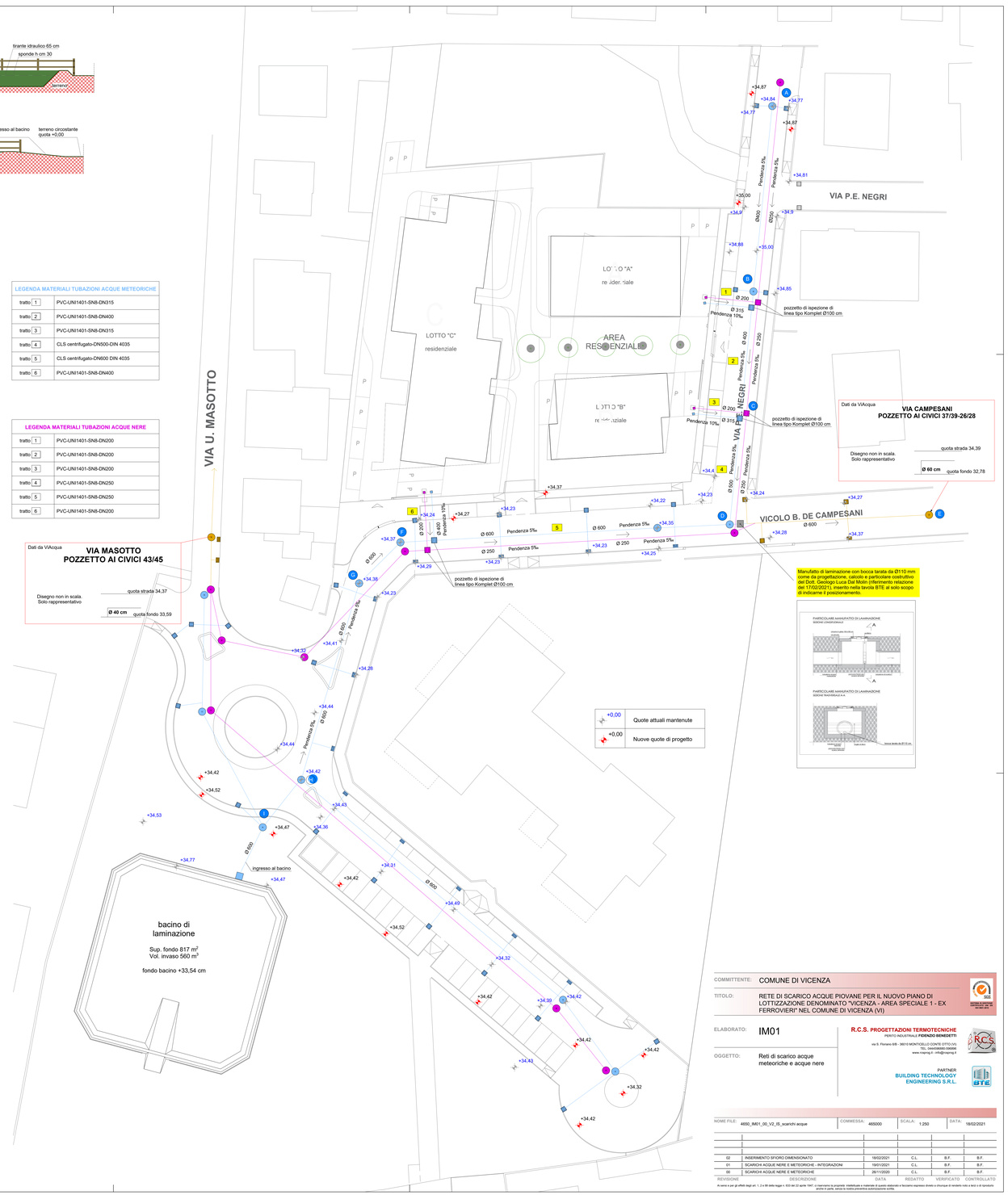

PROFILI LONGITUDINALI TRATTA DI PROGETTO

TIPO DI CONDOTTA	CLS CENTRIFUGATO	CLS CENTRIFUGATO	PVC	PVC
DIAMETRO NOMINALE (mm)	Ø600 mm	Ø500 mm	Ø400 mm	Ø400 mm

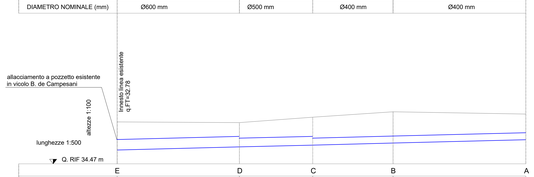

	E		D		C		B		A
DISTANZE PARZIALI		35.00		21.00		23.00		38.00	
DISTANZE PROGRESSIVE	0		35		56		79		117
QUOTE TERRENO	34,39		34,95		34,66		34,07		34,84
QUOTE FONDO TUBO	32,78		32,96		33,06		33,15		33,37
ALTEZZA FONDO TUBO	1,61		1,99		1,6		1,79		1,47
LIVELLETTE		D=0.60 L=35 P=0.50%		D=0.50 L=21 P=0.50%		D=0.40 L=23 P=0.50%		D=0.40 L=38 P=0.50%	

PROFILI LONGITUDINALI TRATTA DI PROGETTO

TIPO DI CONDOTTA	CLS CENTRIFUGATO
DIAMETRO NOMINALE (mm)	Ø600 mm

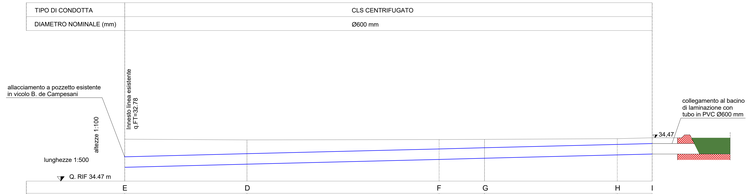

	E		D		F		G		H		I
DISTANZE PARZIALI		35.00		55.00		13.00		38.00		10.00	
DISTANZE PROGRESSIVE	0		35		90		103		141		151
QUOTE TERRENO	34,39		34,95		34,37		34,98		34,42		34,47
QUOTE FONDO TUBO	32,78		32,96		33,23		33,30		33,49		33,54
ALTEZZA FONDO TUBO	1,61		1,99		1,14		1,68		0,93		0,93
LIVELLETTE		D=0.60 L=35 P=0.50%		D=0.60 L=55 P=0.50%		D=0.60 L=13 P=0.50%		D=0.60 L=38 P=0.50%		D=0.60 L=10 P=0.50%	

COMMITTENTE: COMUNE DI VICENZA

TITOLO: RETE DI SCARICO ACQUE PIOVANE PER IL NUOVO PIANO DI LOTTIZZAZIONE DENOMINATO "VICENZA - AREA SPECIALE 1 - EX FERROVIERI" NEL COMUNE DI VICENZA (VI)

ELABORATO: IM01

OGGETTO: Reti di scarico acque meteoriche e acque nere

R.C.S. PROGETTAZIONI TERMOTECNICHE
PERITI INDUSTRIALI FIORENZO BENEDETTI
via S. Floriano 6/B - 36010 MONTECILLO CONTE OTTO (VI)
TEL. 0444/968860-968868
www.rcsprog.it - info@rcsprog.it

PARTNER
BUILDING TECHNOLOGY ENGINEERING S.R.L.

NOME FILE: 4650_IM01_00_V2_IS_scarichi acque | COMMESSA: 465000 | SCALA: 1:250 | DATA: 18/02/2021

REVISIONE	DESCRIZIONE	DATA	REDATTO	VERIFICATO	CONTROLLATO
02	INSERIMENTO SFIORO DIMENSIONATO	18/02/2021	C.L.	B.F.	B.F.
01	SCARICHI ACQUE NERE E METEORICHE - INTEGRAZIONI	19/01/2021	C.L.	B.F.	B.F.
00	SCARICHI ACQUE NERE E METEORICHE	26/11/2020	C.L.	B.F.	B.F.

Il nome e per gli effetti degli art. 1, 2 e 99 della legge n 633 del 22 aprile 1941, si riservano la proprietà intellettuale e materiale di questo elaborato e forniscono espresso divieto a chiunque di renderlo noto o farlo di dominio anche in parte, senza la nostra preventiva autorizzazione scritta.