Individuazione proprietà ricadenti all'interno del perimetro del P.d.L. da P.R.G.

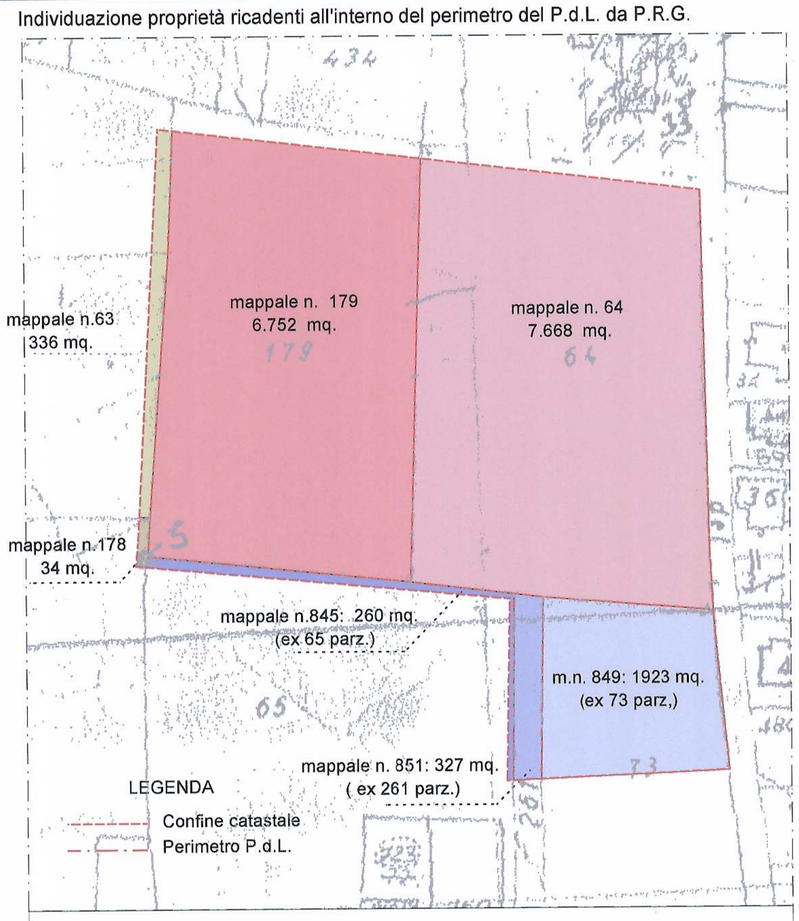

Tab. 1 - Elenco proprietari dei mappali ricadenti all'interno del P.d.L.:
P.d.L. da P.R.G. e P.d.L. con perimetro modificato

Mappale n.	Fg n.	Proprietari	P.d.L. da P.R.G.	P.d.L. modificato aggiornato Del. C.C. n. 50 del 06-12-2007
849 (ex 73*)	66	" Immobiliare Via del Progresso srl" e "RI.PA. sas" di Parise Marcella & C.	1.923 mq	1.923 mq
851 (ex 261)*	66	" Immobiliare Via del Progresso srl" e "RI.PA. sas" di Parise Marcella & C.	327 mq	327 mq
845 (ex 65)*	66	" Immobiliare Via del Progresso srl" e "RI.PA. sas" di Parise Marcella & C.	260 mq	260 mq
846 (ex 65)* porz.	66	" Immobiliare Via del Progresso srl" e "RI.PA. sas" di Parise Marcella & C.	0 mq	1.156 mq
64	66	" Immobiliare Via del Progresso srl" e "RI.PA. sas" di Parise Marcella & C.	7.668 mq	7.900 mq
179	66	" Immobiliare Via del Progresso srl" e "RI.PA. sas" di Parise Marcella & C.	6.752 mq	7.094 mq
		Totale " Immobiliare Via del Progresso srl" e "RI.PA. sas	**16.930 mq**	**18.660 mq**
63 porz.	66	Dalla Pozza Giandomenico, Dalla Pozza Davide, Meneghini Bruna (usufruttuaria)	336 mq	0 mq
178 porz.	66	Dalla Pozza Giandomenico, Dalla Pozza Davide, Meneghini Bruna (usufruttuaria)	34 mq	0 mq
		Totale Dalla Pozza Giandomenico, Dalla Pozza Davide, Meneghini Bruna	**370 mq**	**0 mq**
		Totale piano	**17.300 mq**	**18.660 mq**

* a seguito del frazionamento del 30 ottobre 2003

INDIVIDUAZIONE PROPRIETÀ RICADENTI ALL'INTERNO DEL P.D.L. CON PERIMETRO MODIFICATO

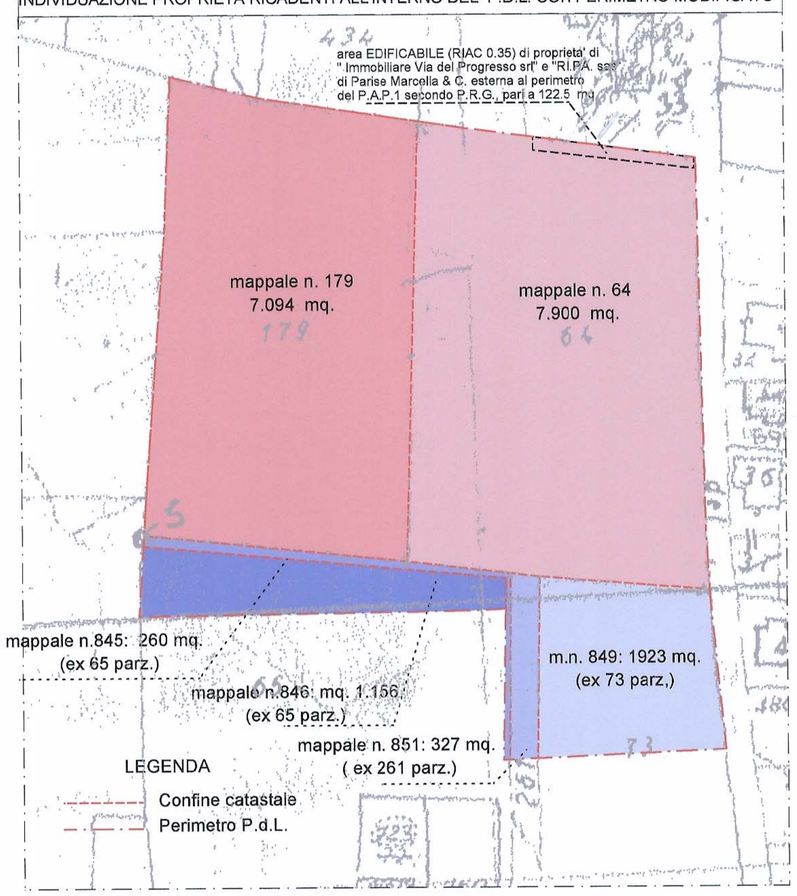

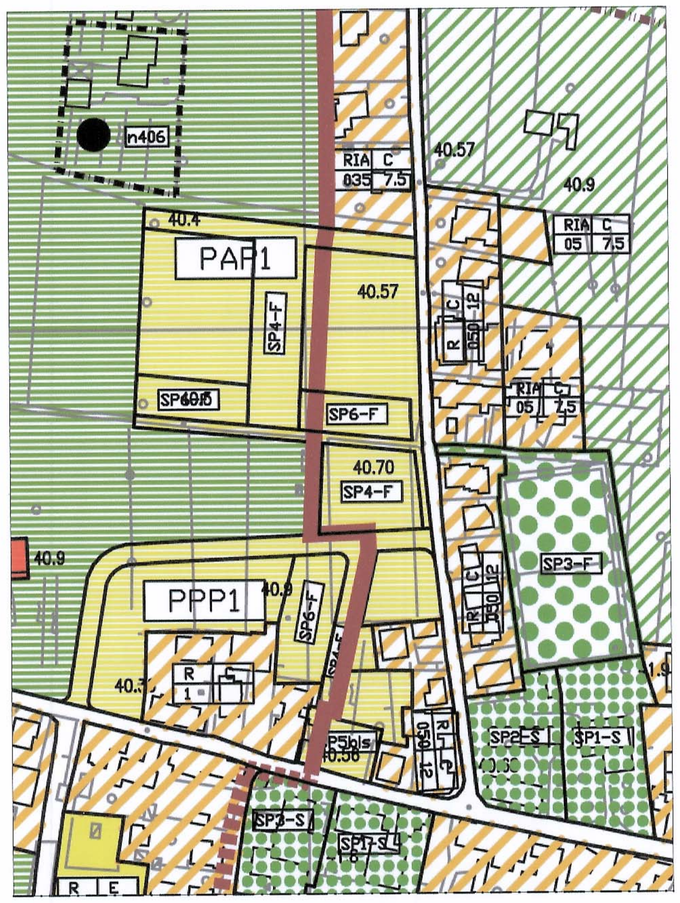

ESTRATTO P.R.G. VIGENTE (scala 1:2000)

SOVRAPPOSIZIONE PERIMETRO PDL MODIFICATO SU P.R.G. VIGENTE

PIANO DI LOTTIZZAZIONE: PERIMETRO MODIFICATO

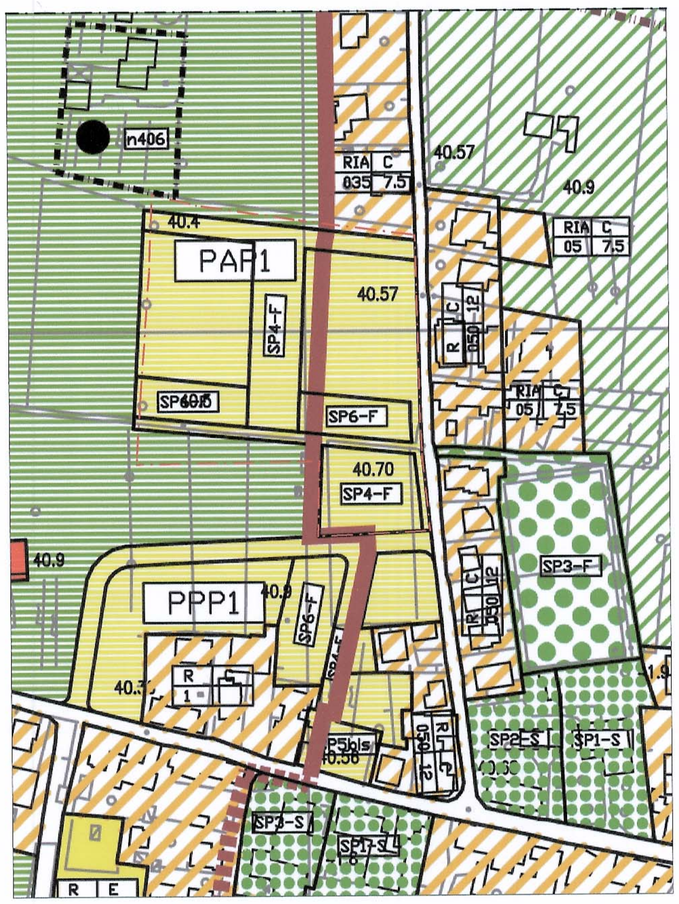

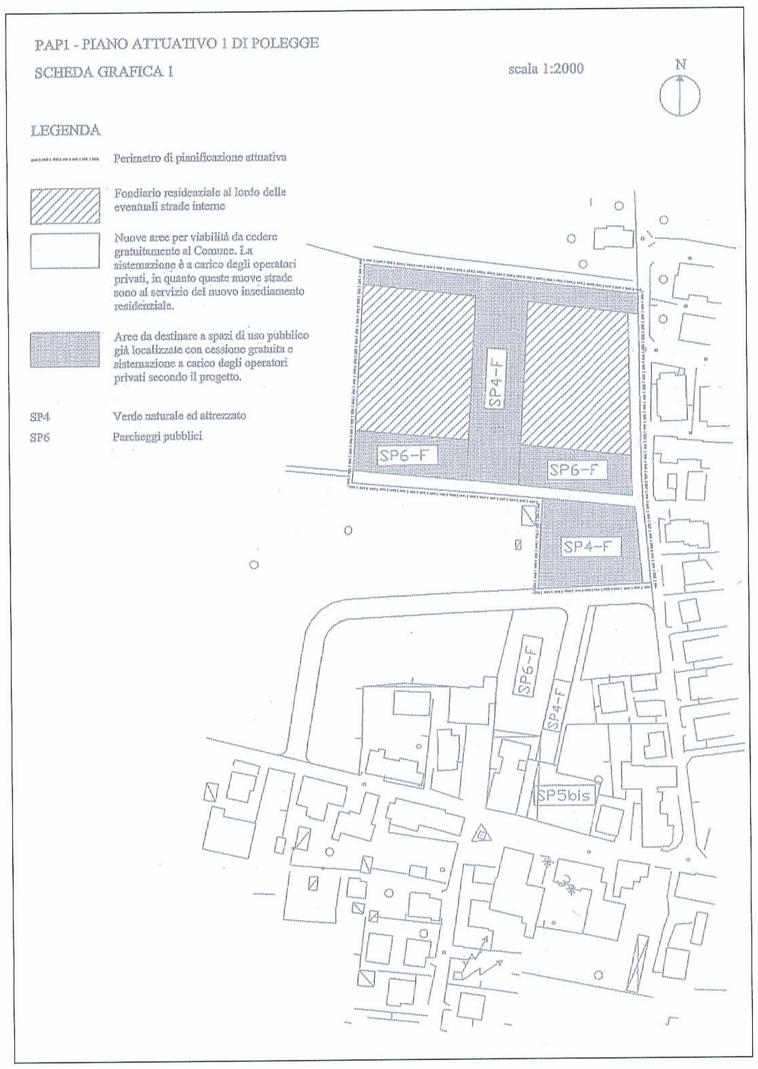

La modifica del perimetro del Piano Attuativo rispetto al P.R.G. vigente è conforme al limite massimo del 10%, ai sensi del comma 2 dell'Art. 11della L.R. 61/85

Perimetro
Piano approvato= m. 586.4
Piano modificato= m. 600.7
Perimetro max.: m. 586.41 + 58.64 (10%) = 645.05 >600.7

ALLEGATO ALLA DELIB. DI G.C.
N. 57 DEL 12 FEB. 2008
IL PRESIDENTE
F.to MORSOLETTO
IL SEGRETARIO GENERALE
F.to VEZZARO

IL DIRETTORE DEL SETTORE URBANISTICA
F.to arch. Franco Zanella

ELABORATO ADEGUATO ALLA DELIBERA CONSIGLIO COMUNALE n. 50 DEL 06-12-2007 (P.G.N. 67835/2007)

apm architettura project management
ARCHITETTO ILARIO FARESIN
ARCHITETTO ALBERTO ALBIERO
ARCHITETTO BRUNO SBALCHIERO
Contrà Misericordia, 38 36100 VICENZA
tel. 0444 922744 fax 0444 926413
e-mail studioapm@nsoft.it

Titolo del lavoro:
PIANO DI LOTTIZZAZIONE P.A.P.1
VIA DEL CIMITERO, POLEGGE

Comune di VICENZA — Provincia di

Committente:
" Immobiliare Via del Progresso srl
Sede: Via Fiele n. 5
36050 BRESSANVIDO (Vicenza)
Partita IVA 02479940245
RI.PA. sas di Parise Marcella e C.
RI.PA. s.a.s. di Parise Marcella & C.
P.IVA 00665900247

Progettista
arch. ILARIO FARESIN
Ordine degli Architetti Pianificatori, Paesaggisti e Conservatori Provincia di Vicenza
ARCHITETTO Sezione A
ILARIO FARESIN n° 115

Direttore dei Lavori

Responsabile del progetto
arch. ALBERTO ALBIERO

Collaboratori

Fase Progettuale:
DEFINITIVO _ PdL

Titolo dell'elaborato
- PLANIMETRIE CATASTALI
- INDICAZIONI DI P.R.G.

Elab. n. 02_00

Scala: 1:1000 - 1:2000

Data: dicembre 2007

Revisioni Elaborato:
-
-

Cod. Commessa - 0427-02
Cod. File T.091-Allplan
Cod. Elab. 0427-D-ur2-02-01
Dis AA Res AA App IF

Member of CISQ Federation
RINA
ISO 9001:2000 Certified Quality System