COPIA

COMUNE DI VICENZA

7 LUG. 1994

P.L. n. 206

1^a copia (14)

ALLEGATO ALLA DELIB. CONS.
N. 105 DEL 13 MAR. 1995
IL PRESIDENTE
F.to VARIATI

IL SEGRETARIO GEN.LE
F.to FABBRI

IL CAPO SEZ. CENTRO STORICO
arch. Lucio Coltri

L'INGEGNERE CAPO RIPARTIZIONE V

IL COMMITTENTE
TECNOCOS s.r.l.
C.trà SS. Apostoli, 39 - VICENZA

DATA MARZO 92	SCALA 1:20 1:100	IL PROGETTISTA	TAVOLA N°
		IL D.D.L.L.	14
OGGETTO PROFILO LONGITUDINALE SEZIONE STRADALE PARTICOLARI COSTRUTTIVI FOGNATURA.		PROGETTO PER UN PIANO DI LOTTIZZAZIONE IN VIA F.LLI BANDIERA, PER CONTO DELLA DITTA TECNOCOS S.R.L.	

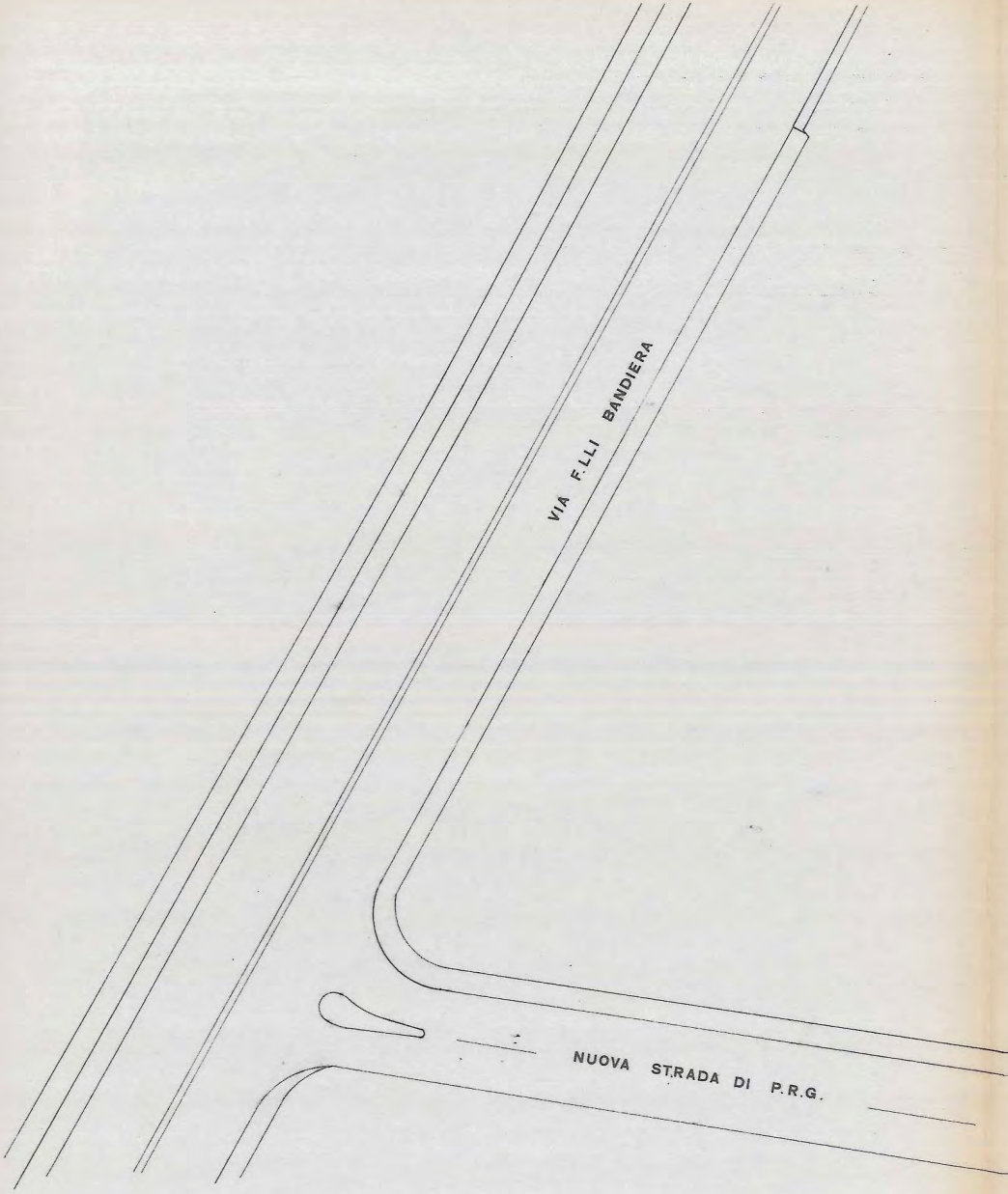
VIA F.LLI BANDIERA
NUOVA STRADA DI P.R.G.

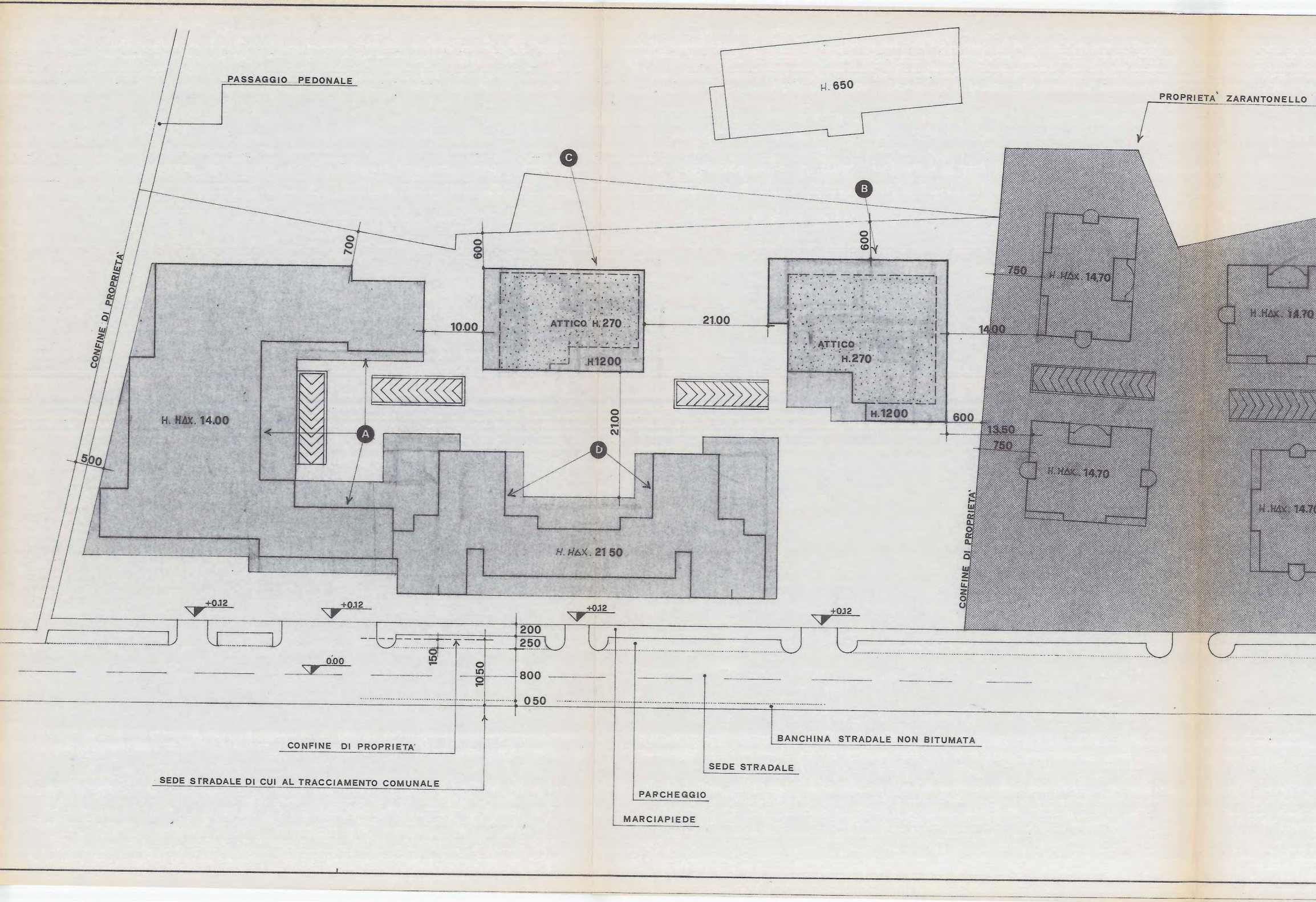
PASSAGGIO PEDONALE
H. 650
PROPRIETA' ZARANTONELLO
C
B
CONFINE DI PROPRIETA'
700
600
600
10.00
ATTICO H. 270
H.1200
21.00
ATTICO
H.270
H.1200
14.00
750
H. HAX. 14,70
H. HAX. 14.70
H. HAX. 14.00
A
21.00
D
600
13.50
750
H. HAX. 14.70
H. HAX. 14.70
500
H. HAX. 21 50
CONFINE DI PROPRIETA'
+0.12
+0.12
+0.12
+0.12
200
250
150
10.50
0.00
800
0 50
CONFINE DI PROPRIETA'
SEDE STRADALE DI CUI AL TRACCIAMENTO COMUNALE
BANCHINA STRADALE NON BITUMATA
SEDE STRADALE
PARCHEGGIO
MARCIAPIEDE

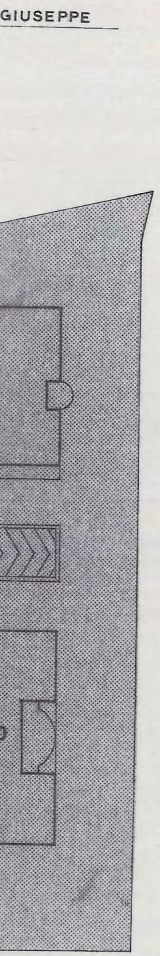

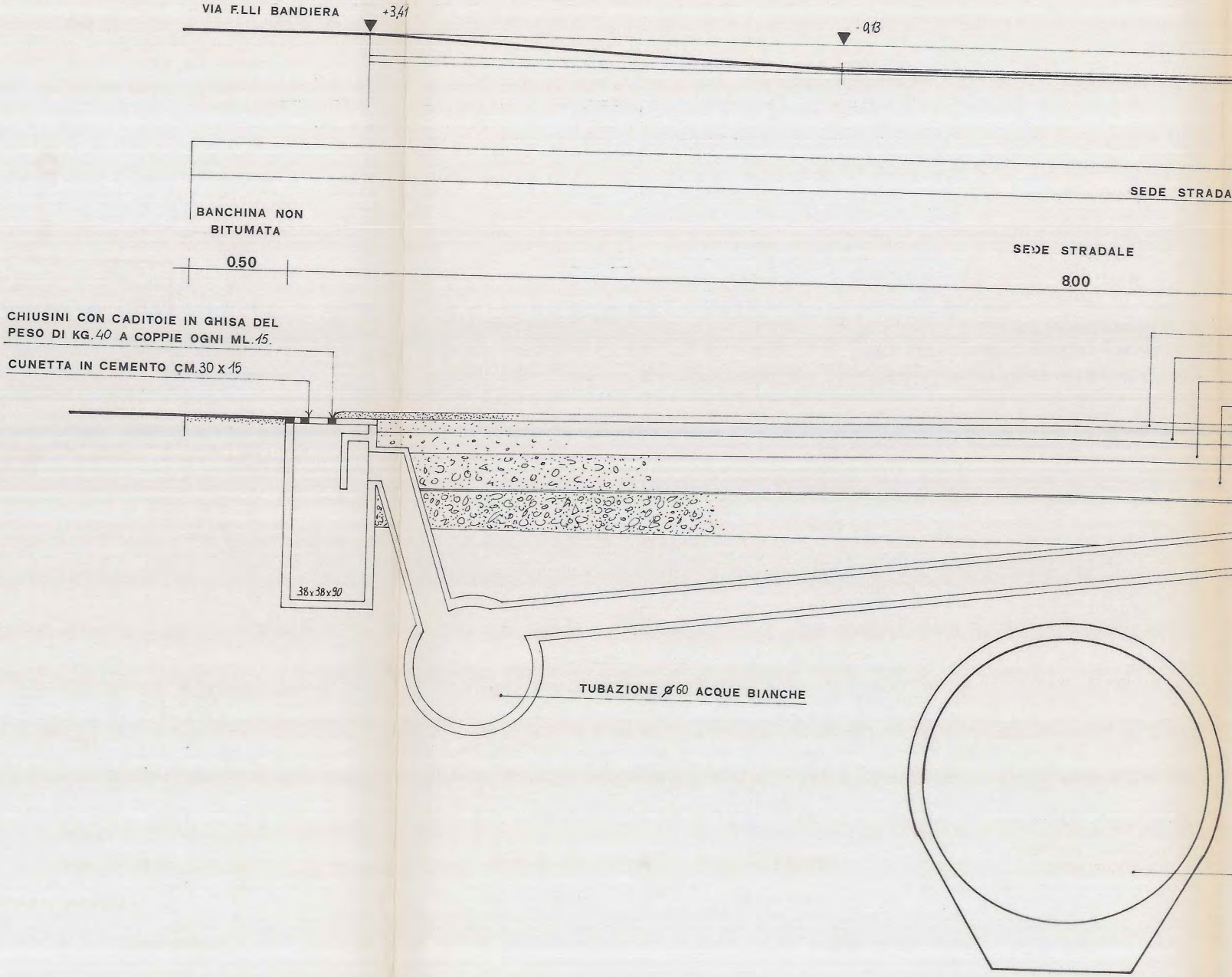
VIA F.LLI BANDIERA
+3,41
-0,13
SEDE STRADA
BANCHINA NON BITUMATA
0.50
SEDE STRADALE
800
CHIUSINI CON CADITOIE IN GHISA DEL PESO DI KG. 40 A COPPIE OGNI ML. 15.
CUNETTA IN CEMENTO CM. 30 x 15
38x38x90
TUBAZIONE Ø 60 ACQUE BIANCHE

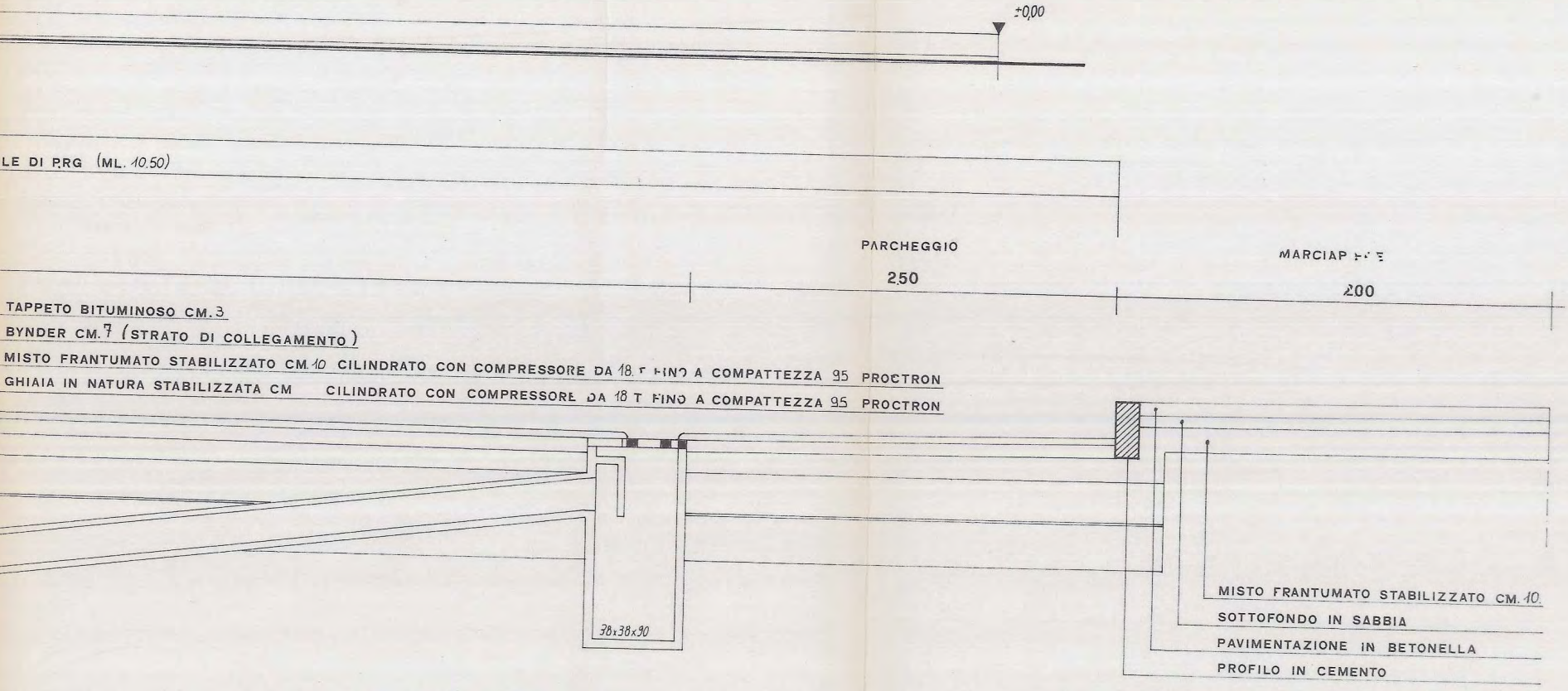
±0,00
LE DI P.RG (ML. 10.50)
PARCHEGGIO
2,50
MARCIAPIEDE
2,00
TAPPETO BITUMINOSO CM. 3
BYNDER CM. 7 (STRATO DI COLLEGAMENTO)
MISTO FRANTUMATO STABILIZZATO CM. 10 CILINDRATO CON COMPRESSORE DA 18 T FINO A COMPATTEZZA 95 PROCTRON
GHIAIA IN NATURA STABILIZZATA CM CILINDRATO CON COMPRESSORE DA 18 T FINO A COMPATTEZZA 95 PROCTRON
38x38x90
MISTO FRANTUMATO STABILIZZATO CM. 10.
SOTTOFONDO IN SABBIA
PAVIMENTAZIONE IN BETONELLA
PROFILO IN CEMENTO
FOGNATURA ESISTENTE
PER ACQUE NERE

SEZIONE STRADALE TIPO

SCALA 1:20


Ø 60
FOGNATURA ACQUE NERE ESISTENTE
SFIORATORE IN F. ASTICHELLO
~ VIA F.LLI BANDIERA

FONDO COLLETTORE	32.52	32.56	32.60	32.64	32.67
QUOTA CHIUSINI	34.29	34.21	34.09		
POZZETTI	10	11	12	13	14
DIST. PARZIALI					
DIST. PROGRESSIVE	0.00	85.40	159.80	236.00	298.20
PENDENZE	0.50%				

PROFILO LONGITUDINALE DELLA TUBAZIONE ACQUE METEORICHE DELLA NUOVA STRADA DI P.R.G.

ALTEZZE	1:100
LUNGHEZZE	1:1000

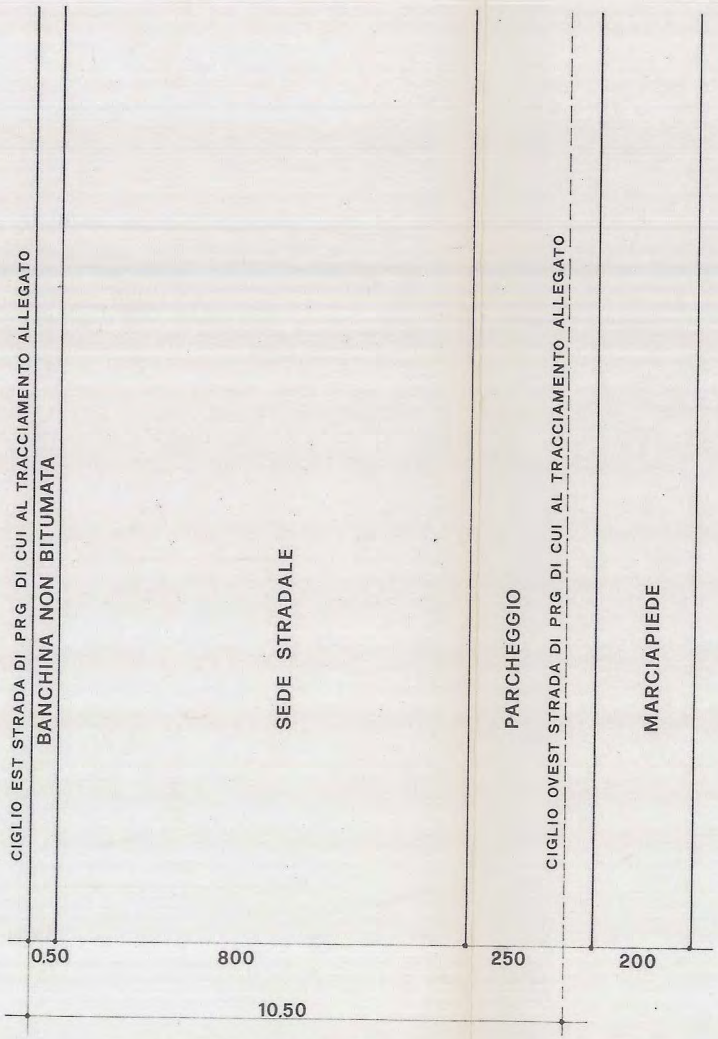
CIGLIO EST STRADA DI PRG DI CUI AL TRACCIAMENTO ALLEGATO
BANCHINA NON BITUMATA
SEDE STRADALE
PARCHEGGIO
CIGLIO OVEST STRADA DI PRG DI CUI AL TRACCIAMENTO ALLEGATO
MARCIAPIEDE
0.50
800
250
200
10.50

SCALA 1:100

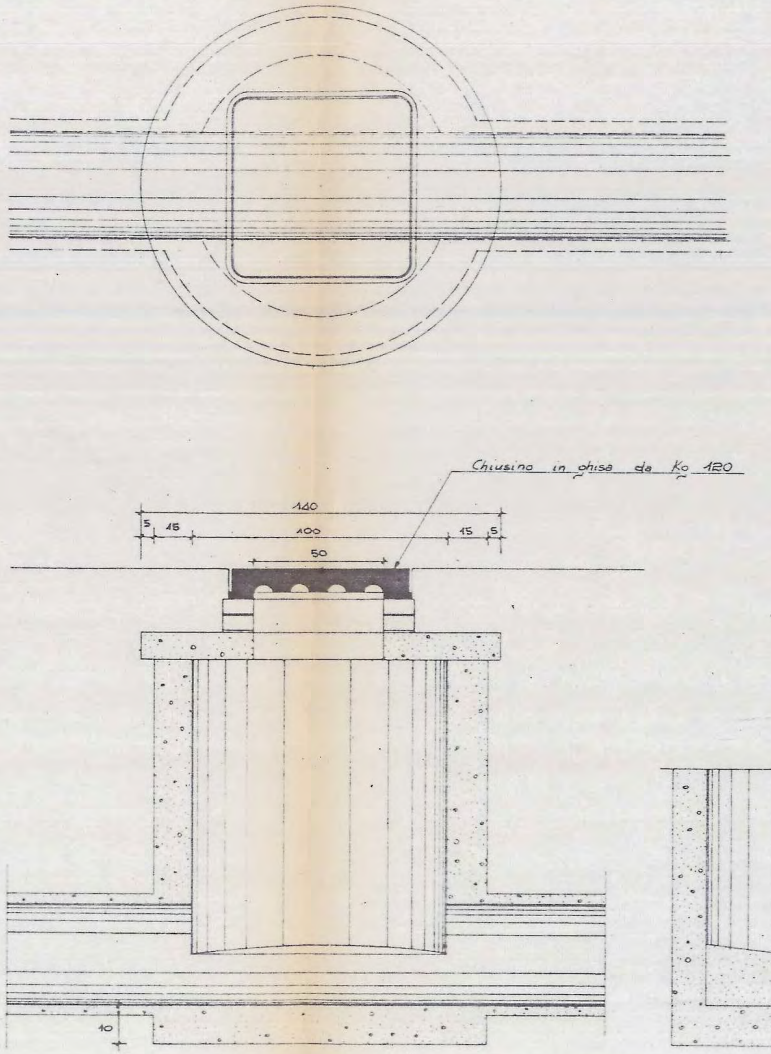
Chiusino in ghisa da Kg 120
140
5
15
100
15
5
50
10

POZZETTO D'ISPEZIONE
SCALA 1:20

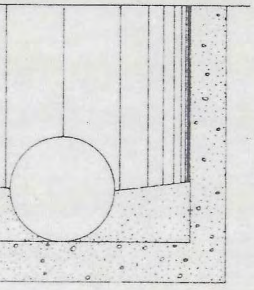


5
4
5
15
5
56
90
4
4
11,5
15
38
11,5
4
24
4
40
4
38
4

POZZETTO STRADALE
SCALA 1:10