

Regione del Veneto
Comune di Vicenza

L'INGEGNERE CAPO RIPARTIZIONE V

Variante al P.R.G. relativa al territorio rurale.

l.r. 24/85 - Tutela ed edificabilità delle zone agricole
l.r. 9/86 - Tutela e valorizzazione dei beni storici, culturali, ambientali
REGIONE DEL VENETO
COMMISSIONE TECNICA REGIONALE
"Sezione Urbanistica"
In data Argomento N°

In data Argomento N° 15 GEN. 1997 N° - - 10
- 6 NOV. 1996 N° - - 361
IL SEGRETARIO
MASSIMO MARZANO BERNARDI

Beni storico architettonici
Unità minime di intervento e categorie di intervento

Coordinamento generale prof. arch. Bruno Dolcetta
prof. Giorgio Franceschetti

Consulenti

studi geomorfologici : dott. Leda Minuzzo - geologo
studi agronomici : dott. Alberto Viero - agronomo
patrimonio edilizio rurale : dott. Gianni Segalla - architetto
studi ambientali : dott. Adriano Altissimo - agronomo
dott. Roberto De Marchi - agronomo
studi storici : prof. Paolo Preto - storico
prof. Claudio Povolo - storico
consulenza giuridica : avv. Ivone Cacciavillani - giurista

Allegato a deliberazione di
Consiglio Regionale n. 2103
In data 10 GIU. 1997
COMITENTE REGIONALE GENERALE
I progettisti prof. arch. Bruno Dolcetta - urbanista
prof. Giorgio Franceschetti - economista agrario

Collaboratore e stesura elaborati cartografici dott. Franco Minola - architetto

Il Sindaco

L'Assessore all'Urbanistica

Il Segretario Generale

ALLEGATO ALLA DELIB. CONS.
N. 100 DEL 21 SET. 1994

IL PRESIDENTE
F.to VARETTI

IL SEGRETARIO GENERALE
F.to BRUN

LEGENDA

rs1	RESTAURO E RISANAMENTO CONSERVATIVO DI TIPO 1
rs2	RESTAURO E RISANAMENTO CONSERVATIVO DI TIPO 2
rs3	RESTAURO E RISANAMENTO CONSERVATIVO DI TIPO 3
r1	RISTRUTTURAZIONE DEGLI ANNESSI RUSTICI
r2	RISTRUTTURAZIONE DEGLI EDIFICI RESIDENZIALI DI TIPO 1
r3	RISTRUTTURAZIONE DEGLI EDIFICI RESIDENZIALI DI TIPO 2
r4	INTERVENTI DI DEMOLIZIONE E RICOSTRUZIONE
d1*	EDIFICI CON STRUTTURA E CON DESTINAZIONE NON COMPATIBILE CON I NUCLEI STORICI
d2	DEMOLIZIONE DELLE SUPERFETAZIONI

* La presenza dell'asterisco nella sigla della categoria d'intervento (d1* esclusa) prescrive una maggiore cautela nella modifica dei caratteri architettonici delle facciate.

Note Il confine delle unita' minime d'intervento presente nelle schede di progetto riguarda unicamente per la partizione dei nuclei in piu' unita'; il confine perimetrale e' indicativo ed e' indicato con precisione nella cartografia di progetto in scala 1:5000 (tavole 13-1 e 13-2). Le categorie d'intervento sono attribuite alle singole unita' edilizie (in caso di contraddizioni con il tabulato che riporta le categorie, prevalgono le indicazioni del tabulato). Le cediglie presenti tra unita' edilizie indicano unicamente l'appartenenza di due unita' edilizie alla medesima categoria d'intervento.

COMUNE DI VICENZA

NUCLEO N. 1

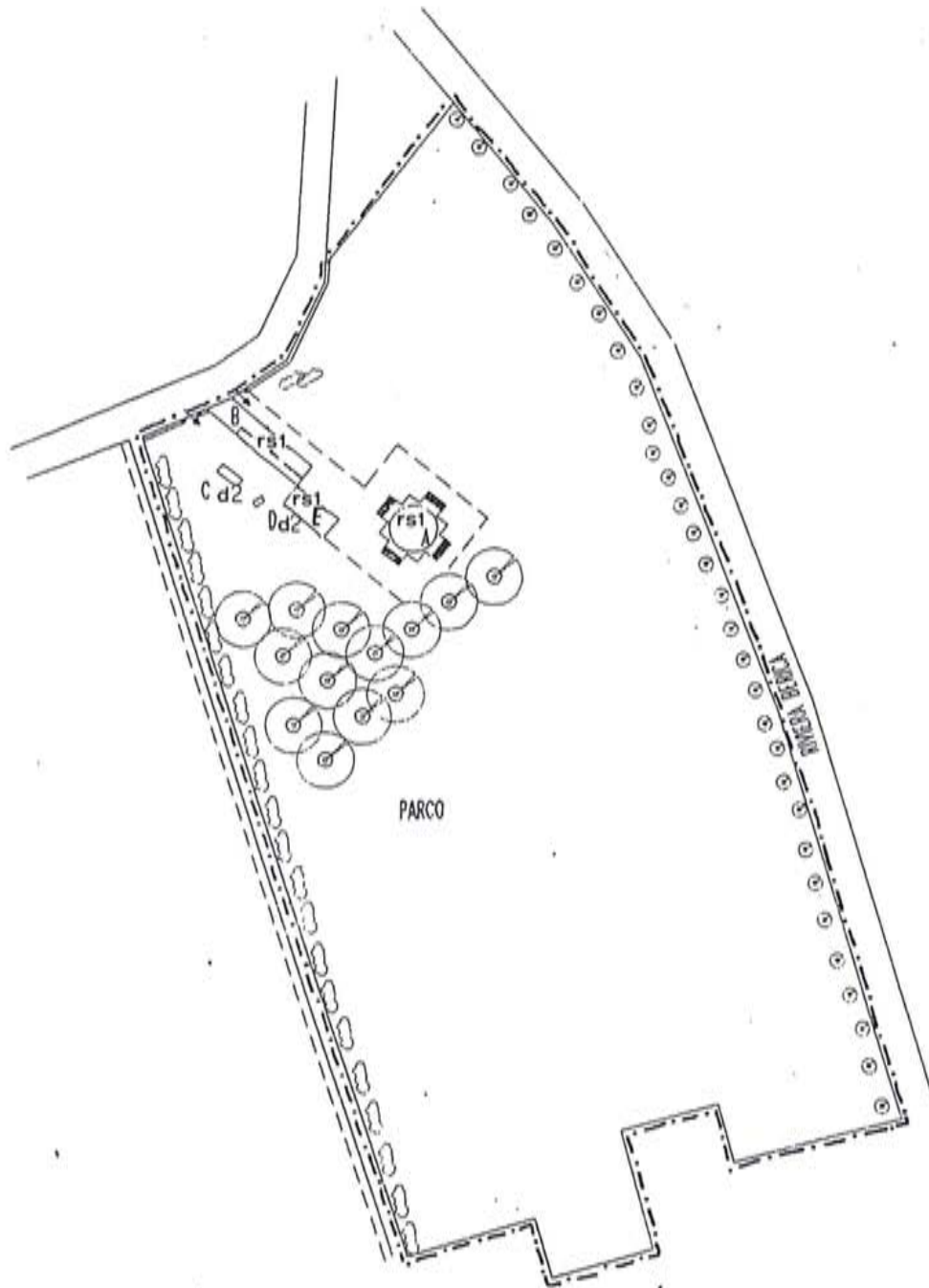
VIA RIVIERA BERICA

VILLA LA ROTONDA'

RIFERIMENTO AEROF. N. 125071

FOGLIO N. 37

F.A. 4123'



scala 1 : 4000

LEGENDA :

- A villa
- B a.r - abitazione
- C a.r
- D a.r
- E contine

COMUNE DI VICENZA

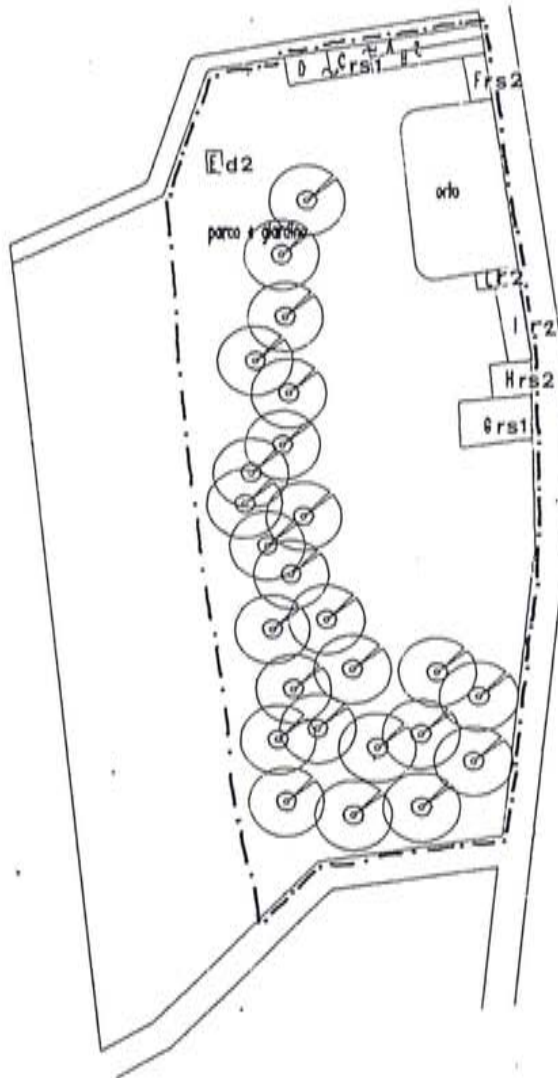
NUCLEO N. 2 VIA RIVIERA BERICA

PROPRIETARIO DOLCETTA

RIFERIMENTO AEROF. N. 125071

FOGLIO N. 41

F.A. 4123



scala 1 : 2000

LEGENDA :

- A annesso rustico
- B portico
- C portico
- D annesso rustico
- E annesso rustico
- F abitazione
- G abitazione

H abitazione

I
L

ABITAZIONE
ABITAZIONE

COMUNE DI VICENZA

NUCLEO N. 3

VIA STRADA RIVIERA BERICA

PROPRIETARIO MAJOLA MARIA JULI

RIFERIMENTO AEROF. N. 125072

FOGLIO N. 41

F.A. 4123



scala 1 : 2000

LEGENDA :

- A abitazione
- B annesso rustico
- C abitazione
- D concimaia
- E annesso rustico
- F annesso rustico

COMUNE DI VICENZA

CLEO N. 4

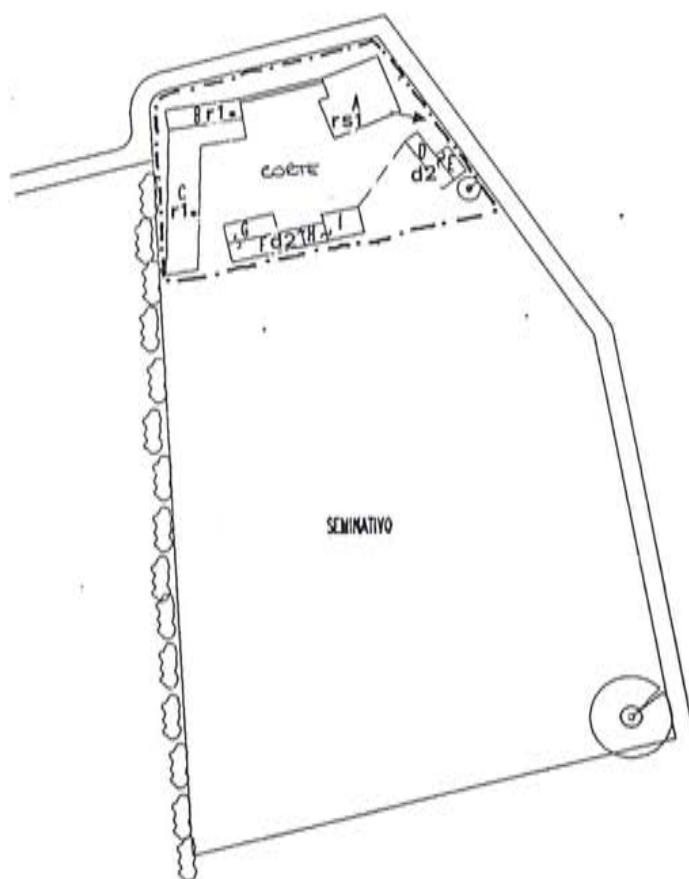
VIA RIVIERA BERICA

PROPRIETARIO RODIGHIERO

PERIMENTO AEROF. N. 125071

FOGLIO N. 41

F.A. 4123'



scala 1 : 2000

LEGENDA :

A abitazione
B annesso rustico
C annesso rustico
D annesso rustico
E annesso rustico
F annesso rustico
G concimaia

H annesso rustico
I annesso rustico

COMUNE DI VICENZA

ICLICO N. 5

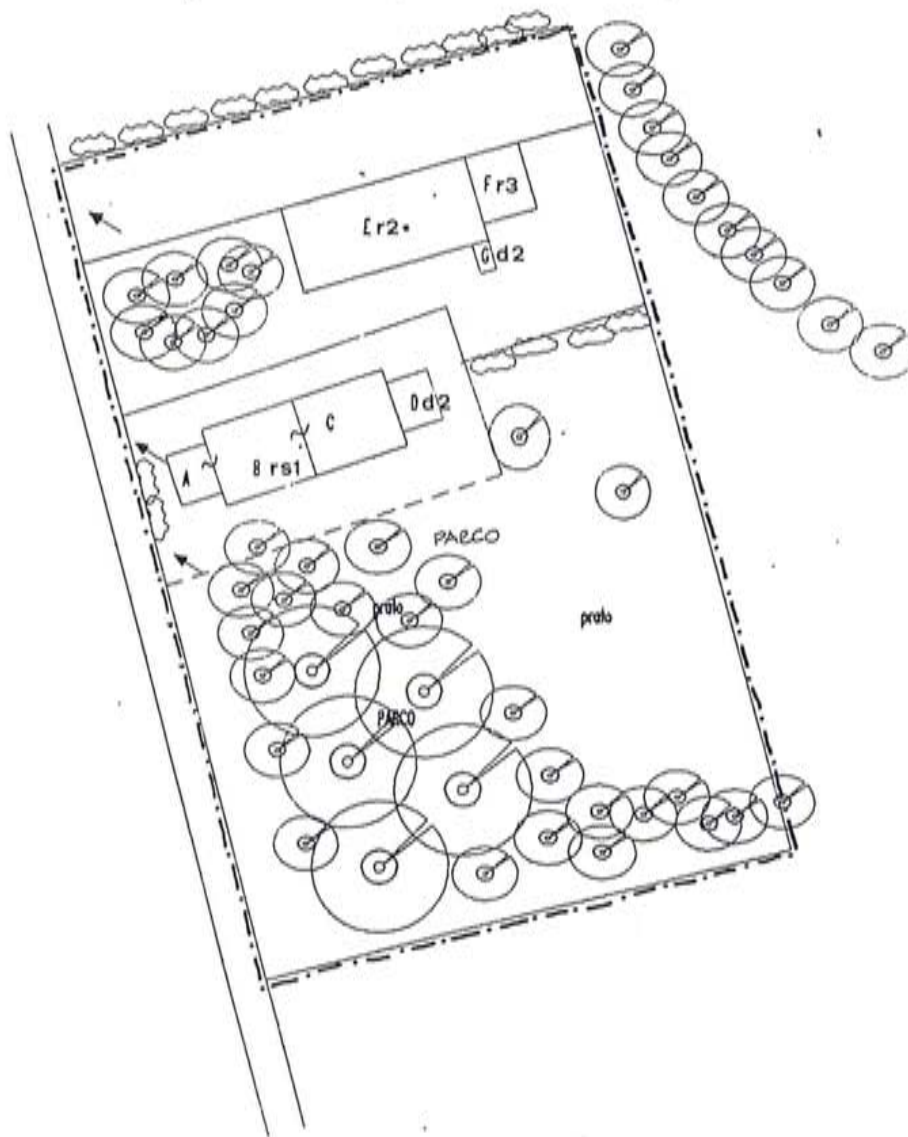
VIA STRADA RIVIERA BERICA

PROPRIETARIO ZORZAN-SALVATO

PERIMETRO AEROF. N. 125071

FOGLIO N. 37

F.A. 4123 ZORZAN



scala 1 : 1000

LEGENDA :

- A asilo con terrazzo
- B asilo comunale
- C abitazione
- D annesso rustico
- E abitazione
- F garage-abitazione
- G terrazzo

COMUNE DI VICENZA

CLEO N. 6

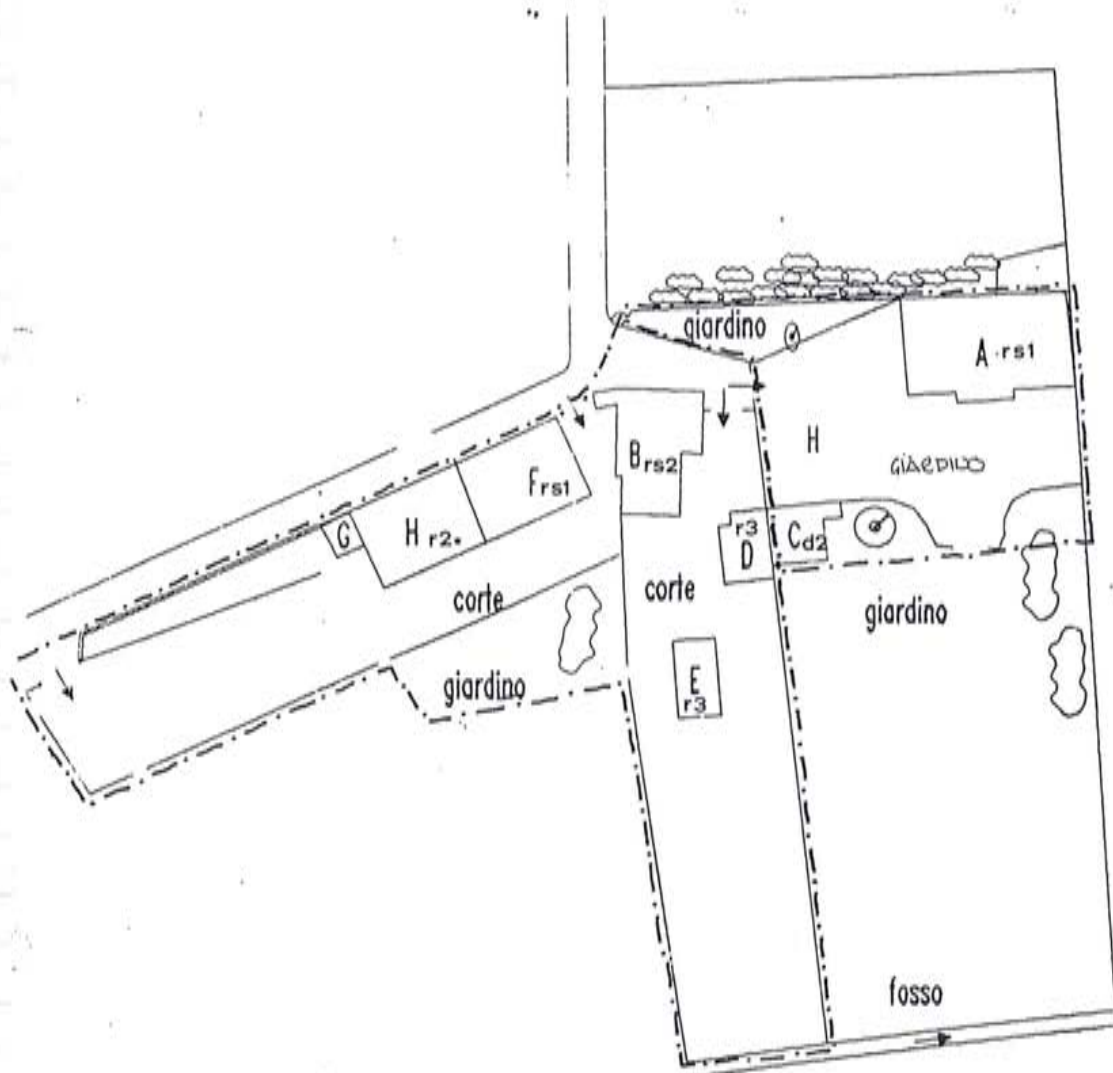
VIA PERGOLETTA 75-97

PROPRIETARIO TADIOTTO

ERIMENTO AEROF. N. 125071

FOGLIO N. 41

F.A. 4123



scala 1 : 1000

area mq 9680

LEGENDA :

- A casa padronale
- B annesso rustico
- C accessori
- D annesso rustico
- E abitazione recente
- F abitazione
- G accessorio

H abitazione

COMUNE DI VICENZA

NUCLEO N. 7

VIA STRADA PERGOLETTA

PROPRIETARIO

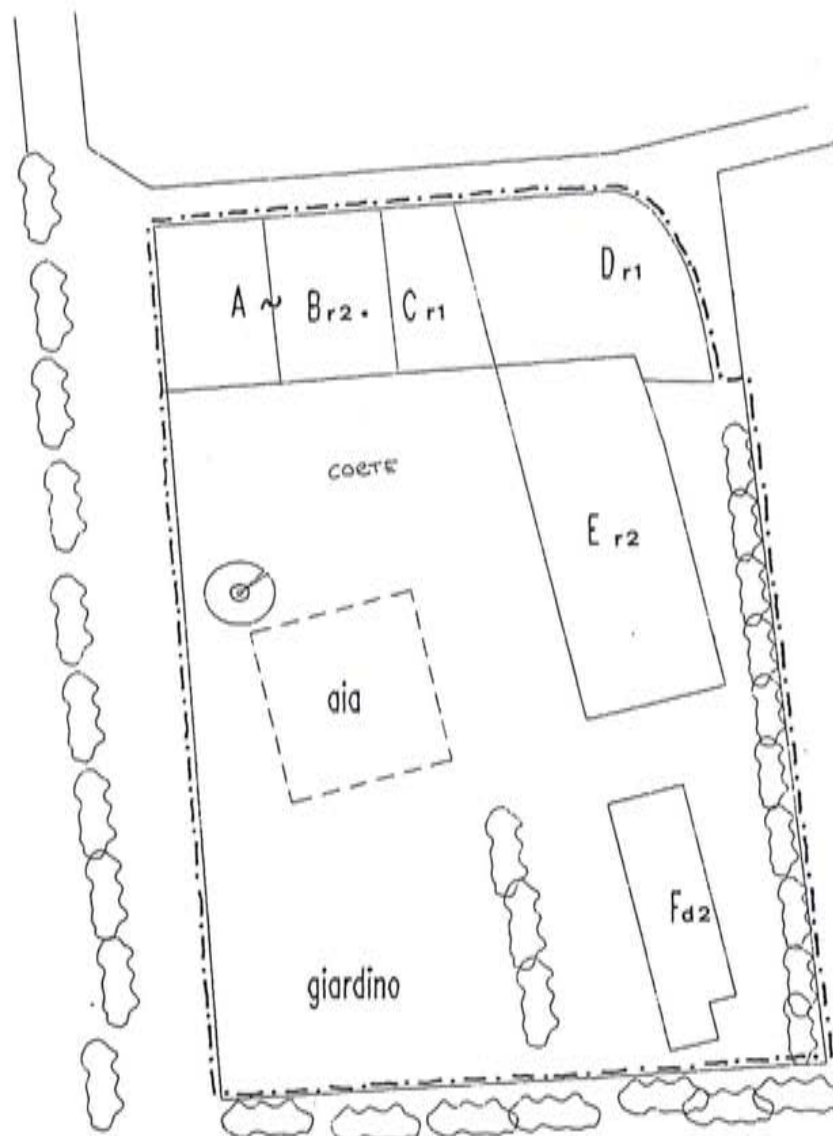
LEDER

RIFERIMENTO AEROF. N. 125071

FOGLIO N. 36

F.A. 4123'

NAPOLI



scala 1 : 500

LEGENDA :

- A abitazione
- B abitazione
- C portico
- D annesso rustico
- E abitazione
- F annesso rustico

COMUNE DI VICENZA

CLEO N. 8

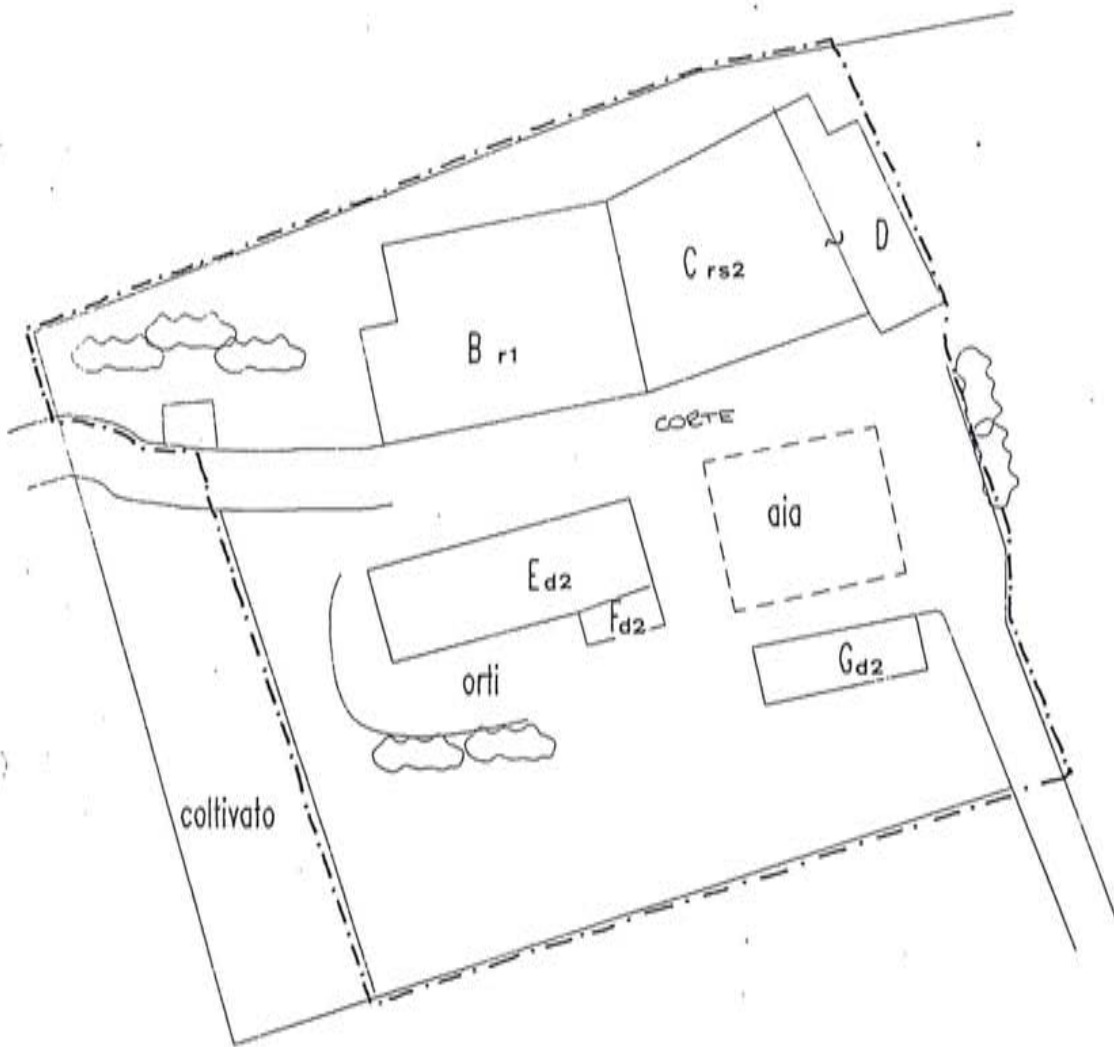
VIA STRADA PERGOLETTA

PROPRIETARIO VALPUNTI

PERIMENTO AEROF. N. 125071

FOGLIO N. 36

F.A. 4123



Scala 1 : 500

LEGENDA :

- B annesso rustico
- C abitazione
- D abitazione
- E annesso rustico
- F annesso rustico
- G annesso rustico

COMUNE DI VICENZA

NUCLEO N. 9

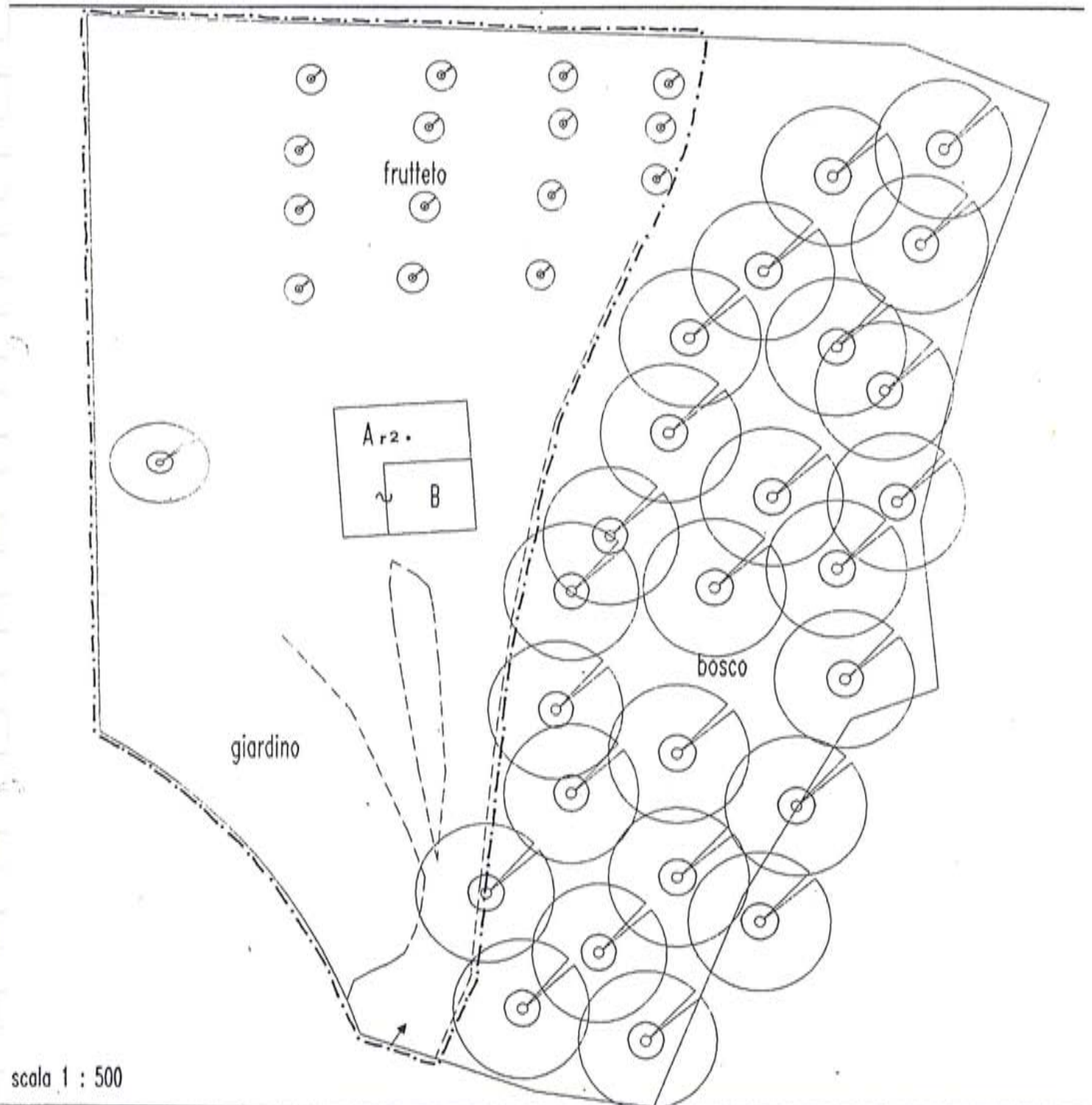
VIA VIALE X GIUGNO

PROPRIETARIO VIOLA RENATO

RIFERIMENTO AEROF. N. 125072

FOGLIO N. 36

F.A. 4123



scala 1 : 500

LEGENDA :

- A abitazione
- B portico

COMUNE DI VICENZA

NUCLEO N. 10

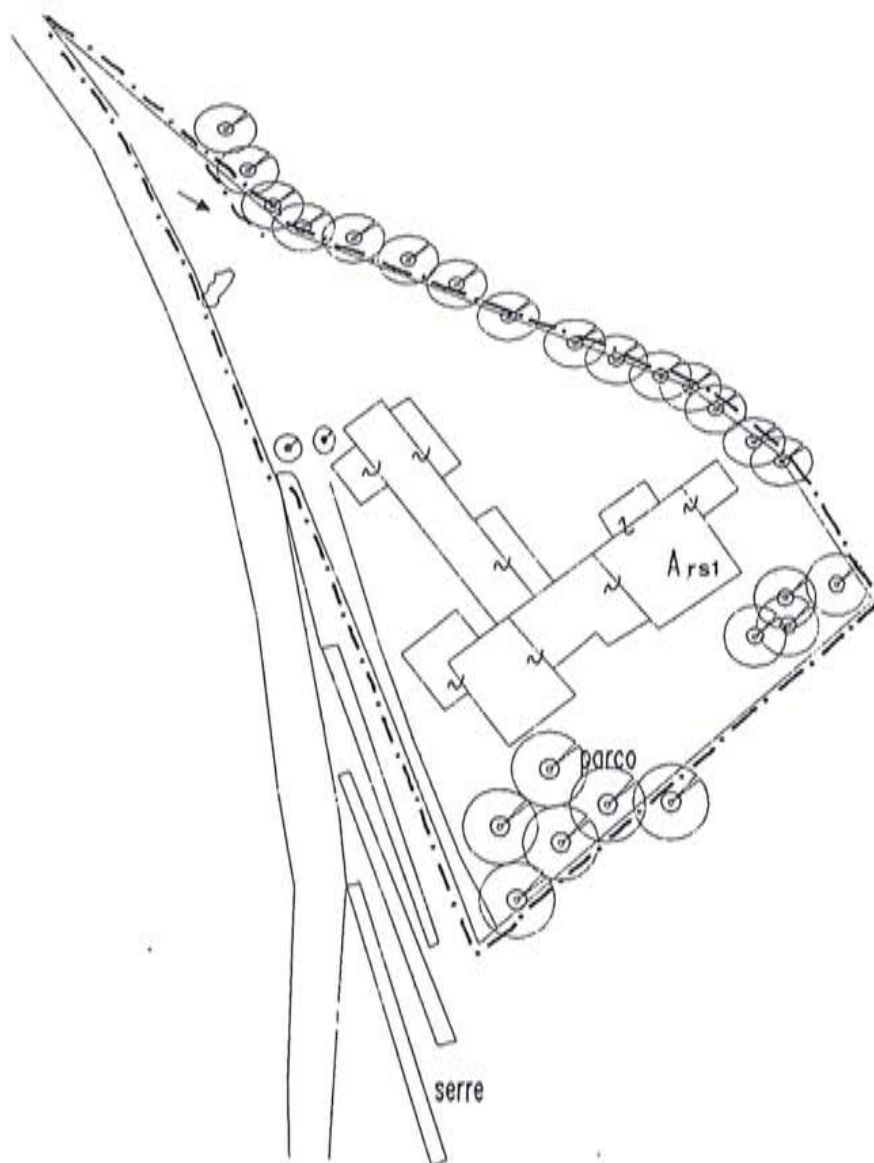
VIA VIALE X GIUGNO

PROPRIETARIO VILLA GUICCIOLI
MUSEO RISORGIMENTI

RIFERIMENTO AEROF. N. 125071

FOGLIO N. 36

F.A. 4123



scala 1 : 1000

LEGENDA :

A villa

COMUNE DI VICENZA

NUCLEO N. 11

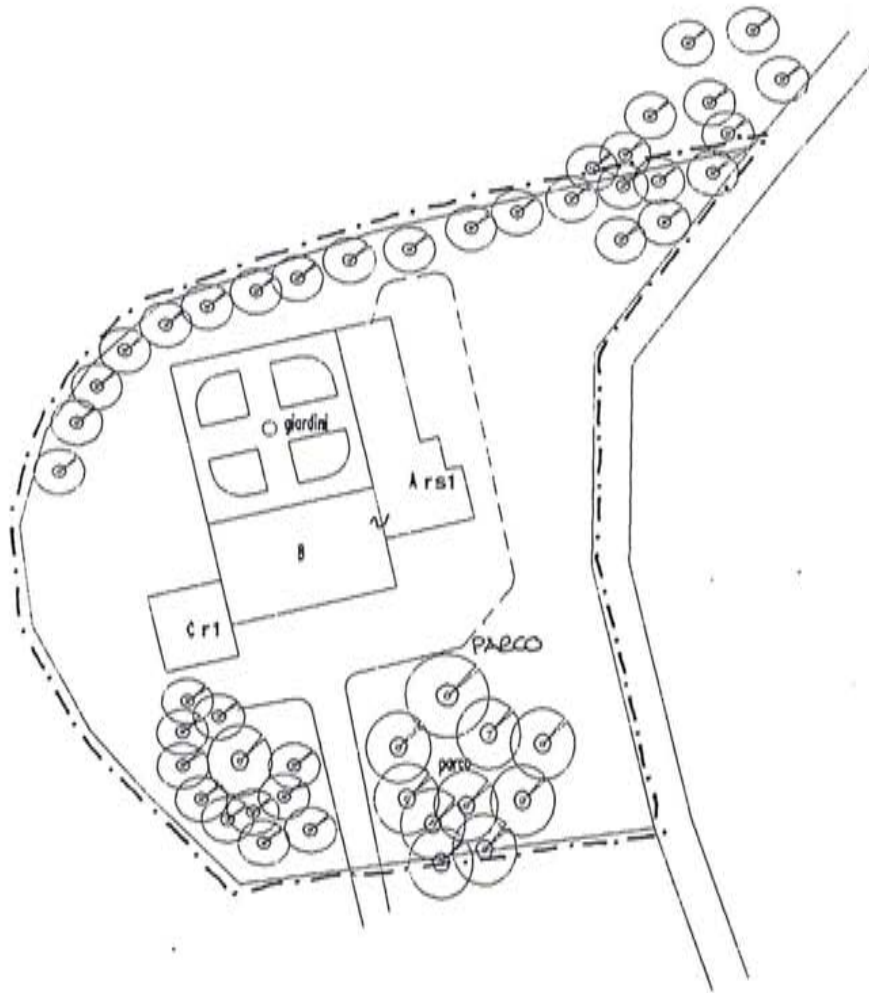
VIA MANTOVANI

PROPRIETARIO CONTE PAOLO MAR-
ZOTTO
VILLA BONIN
LONGARE

RIFERIMENTO AEROF. N. 125071

FOGLIO N. 35

F.A. 4123'



scala 1 : 1000

LEGENDA :

- A abitazione
- B abitazione
- C annesso rustico-garage

COMUNE DI VICENZA

NUCLEO N. 12

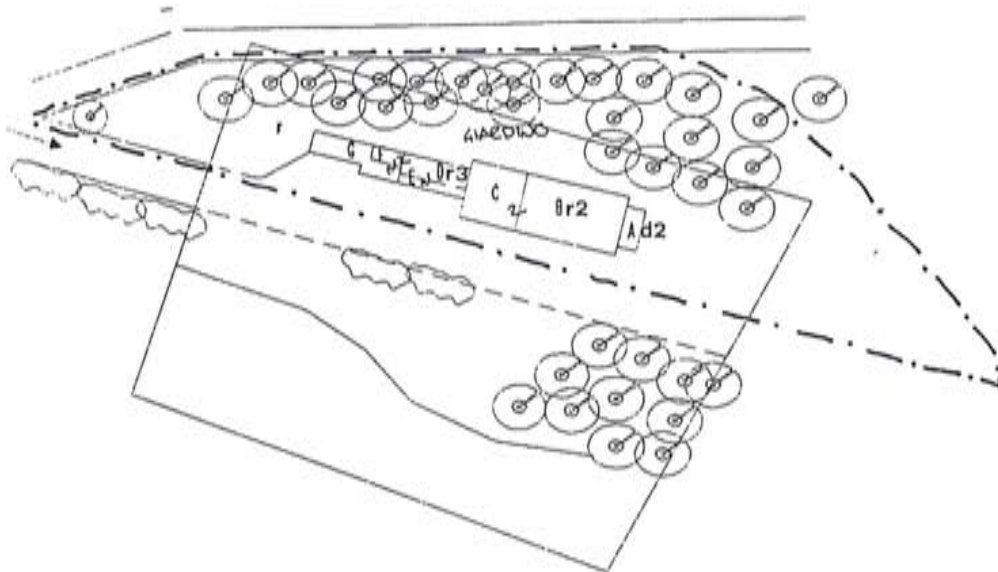
VIA DEI ROCCIOLI

PROPRIETARIO

RIFERIMENTO AEROF. N. 125071

FOGLIO N. 35

F.A. 4974



scala. 1 : 1000

LEGENDA :

- A annesso rustico
- B abitazione
- C abitazione
- D centrale termica
- E verande
- F centrale termica
- G annesso rustico

COMUNE DI VICENZA

NUCLEO N. 13

VIA DORSALE BERICI

PROPRIETARIO

RIFERIMENTO AEROF. N. 125071

FOGLIO N. 13

F.A. 4123



scala 1 : 1000

LEGENDA :

A in ristrutturazione

COMUNE DI VICENZA

NUCLEO N. 14

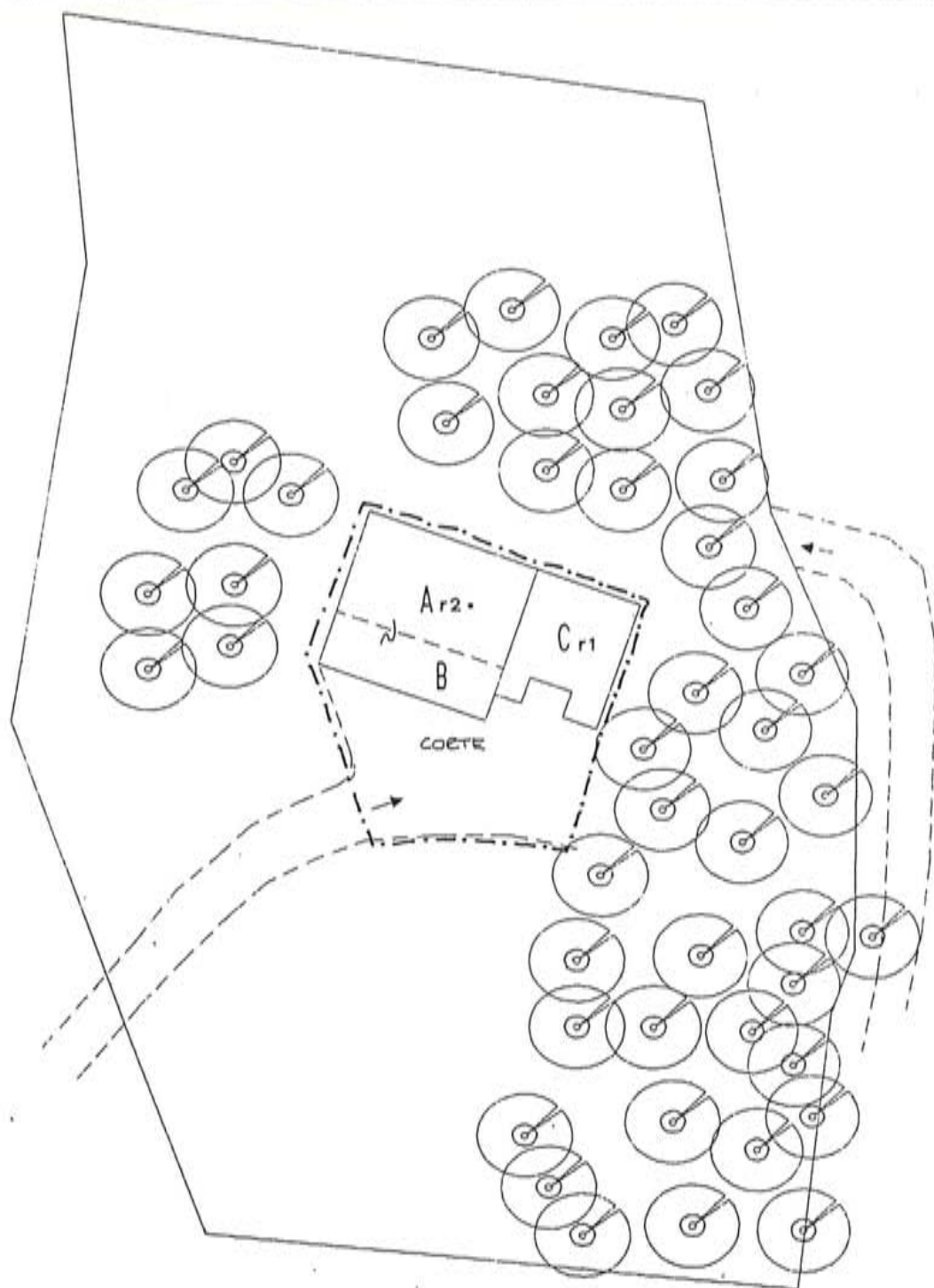
VIA X GIUGNO

PROPRIETARIO

RIFERIMENTO AEROF. N. 125072

FOGLIO N. 36

F.A. 4123



scala 1 : 500

LEGENDA :

- A abitazione abbandonata
- B portico
- C annesso rustico

COMUNE DI VICENZA

NUCLEO N. 15

VIA VIALE D'AZEGLIO

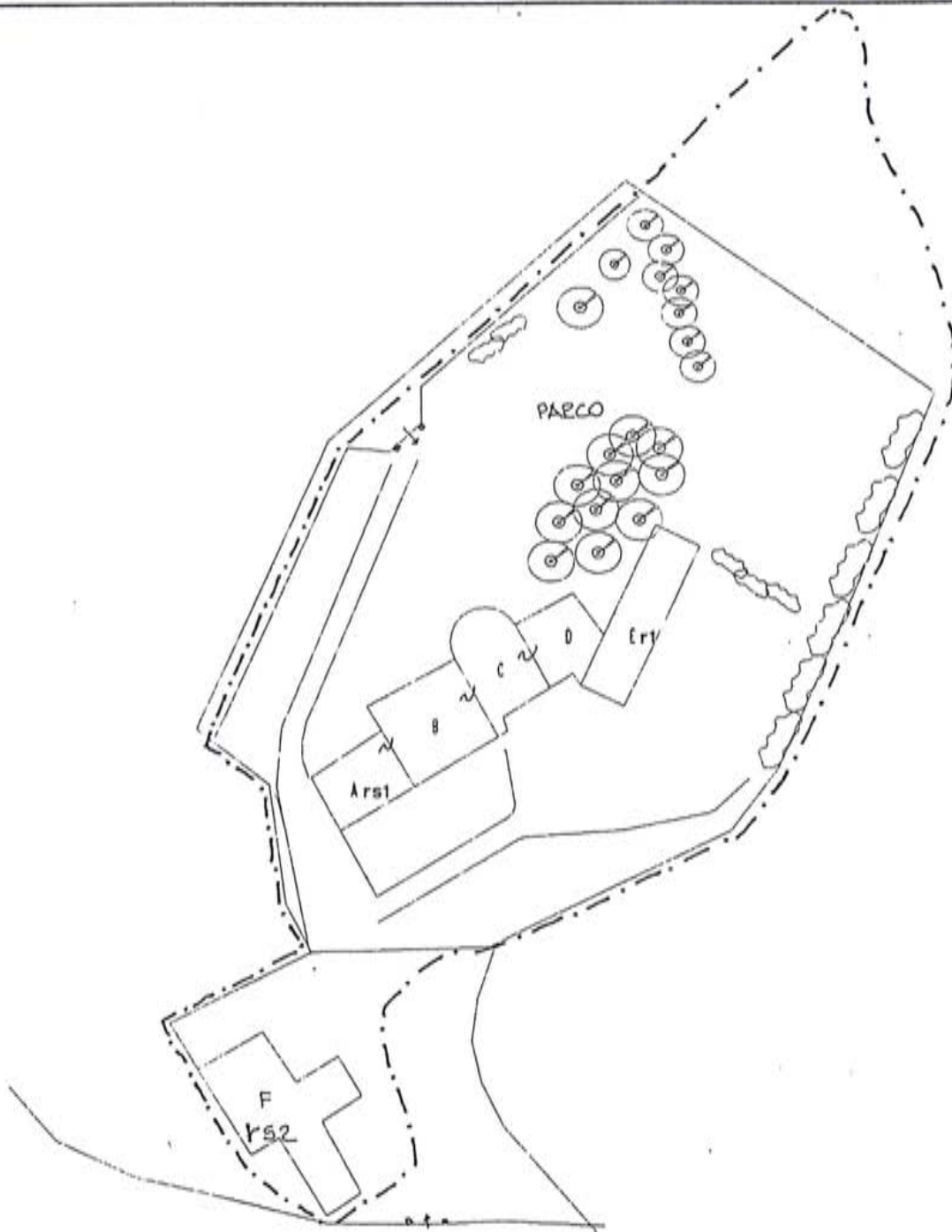
PROPRIETARIO MANIFATTURE LANE

RIFERIMENTO AEROF. N. 125071

FOGLIO N. 34

F.A. 4123

FOLCO
VILLA PIOVENE



scala 1 : 1000

LEGENDA :

- A foresteria
- B abitazione
- C abitazione
- D abitazione
- E accessorio
- F - - - ABITAZIONE

COMUNE DI VICENZA

NUCLEO N. 16

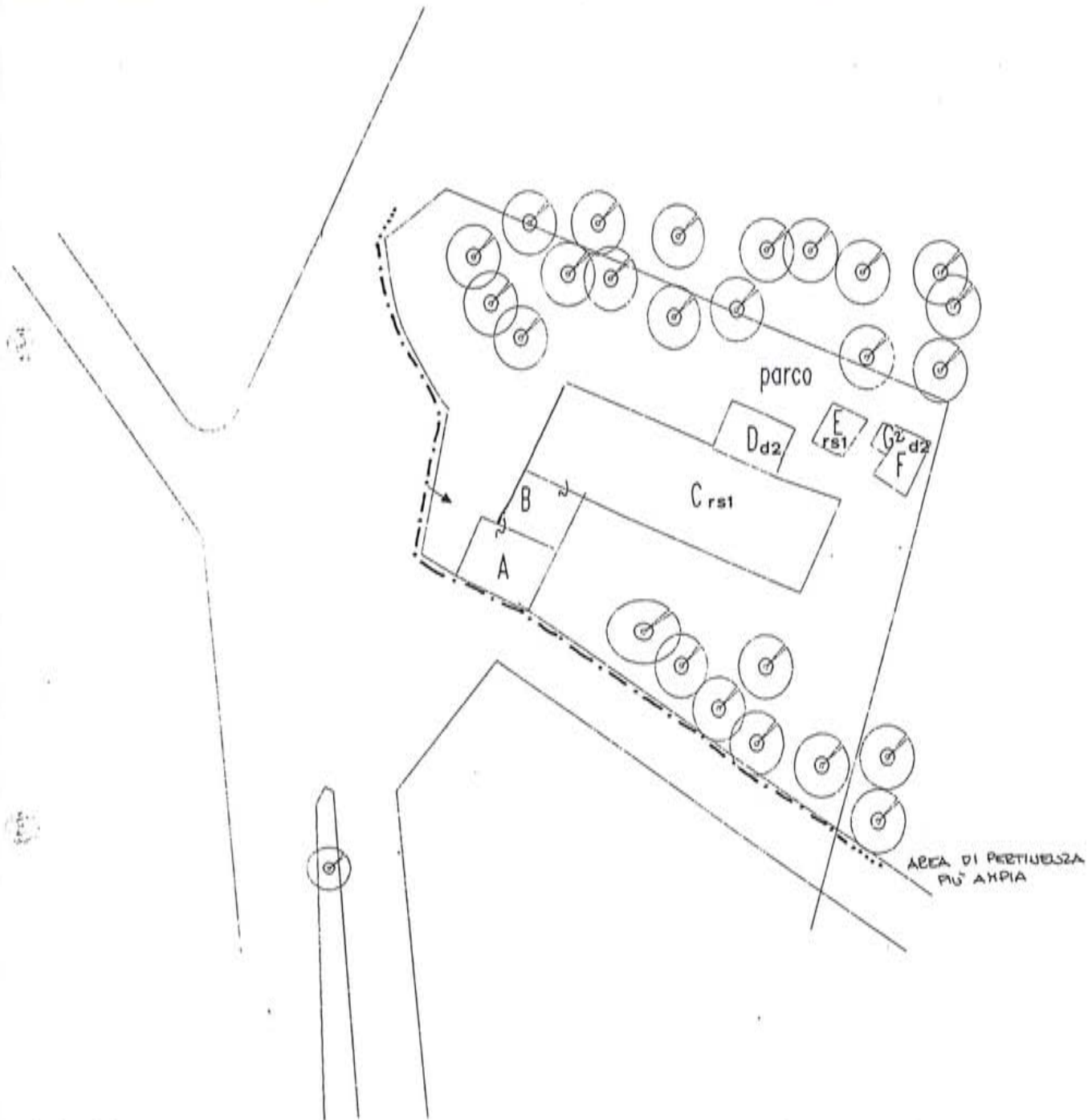
VIA VIALE X GIUGNO

PROPRIETARIO AVV. GIANDOMINICI

RIFERIMENTO AEROF. N. 125071

FOGLIO N. 34

F.A. 4124



scala 1 : 500

LEGENDA :

- A abitazione
- B portico
- C abitazione
- D annesso rustico
- E tempietto
- F serra
- G annesso rustico

COMUNE DI VICENZA

NUCLEO N. 17

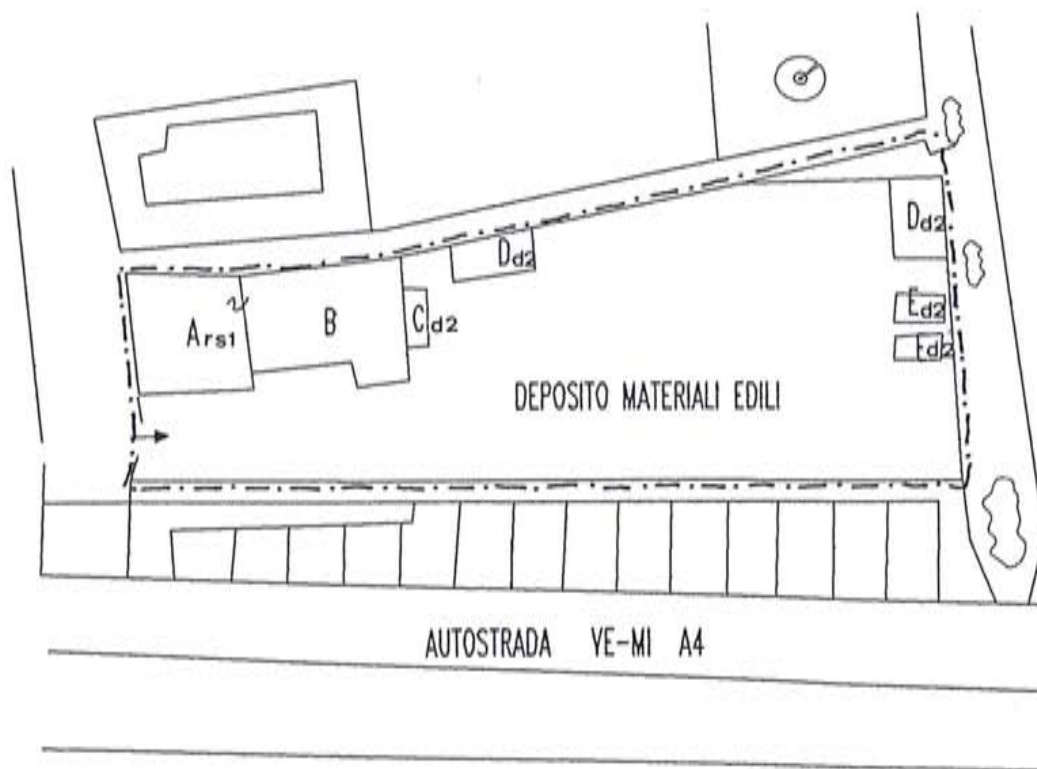
RIVIERA BERICA 391

PROPRIETARI VARI

RIFERIMENTO AEROF. N. 125072

FOGLIO N.

F.A. 3275



scala 1 : 1000

area mq 5520

LEGENDA :

- A villa
- B barchessa
- C tettoia
- D depositi
- E garages

COMUNE DI VICENZA

NUCLEO N. 18

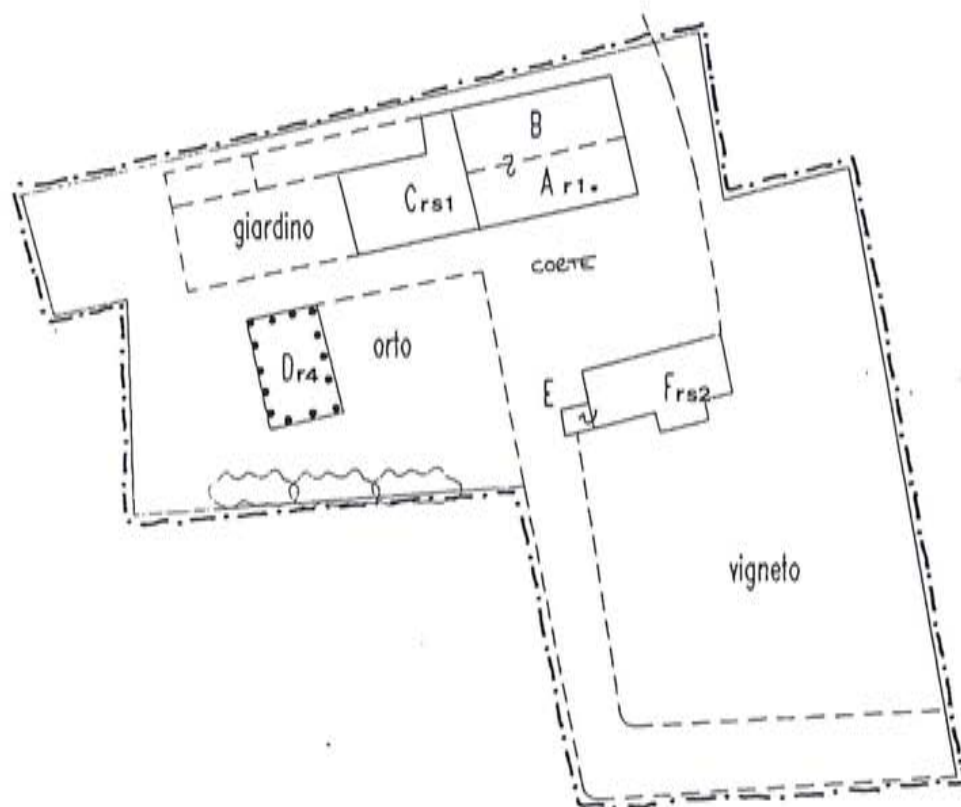
VIA RIGATO- VALLETTA

PROPRIETARIO

RIFERIMENTO AEROF. N. 125071

FOGLIO N. 34

F.A. 4124



SCALA 1 : 1000

LEGENDA :

- A annesso rustico
- B annesso rustico
- C residenza
- D rudere
- E forno
- F residenza abbandonata

COMUNE DI VICENZA

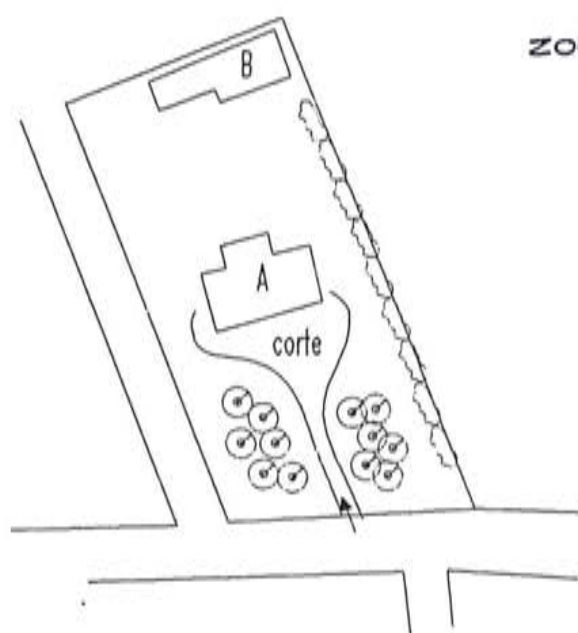
NUCLEO N. 19 VIA VALLETTA DEL SILENZIO

PROPRIETARIO

RIFERIMENTO AEROF. N. 125071

FOGLIO N. 36

F.A. 4124



ZONA RESIDENZIALE (0,35)

scala 1 : 1000

LEGENDA :

- A abitazione
- B accessorio

COMUNE DI VICENZA

NUCLEO N. 20

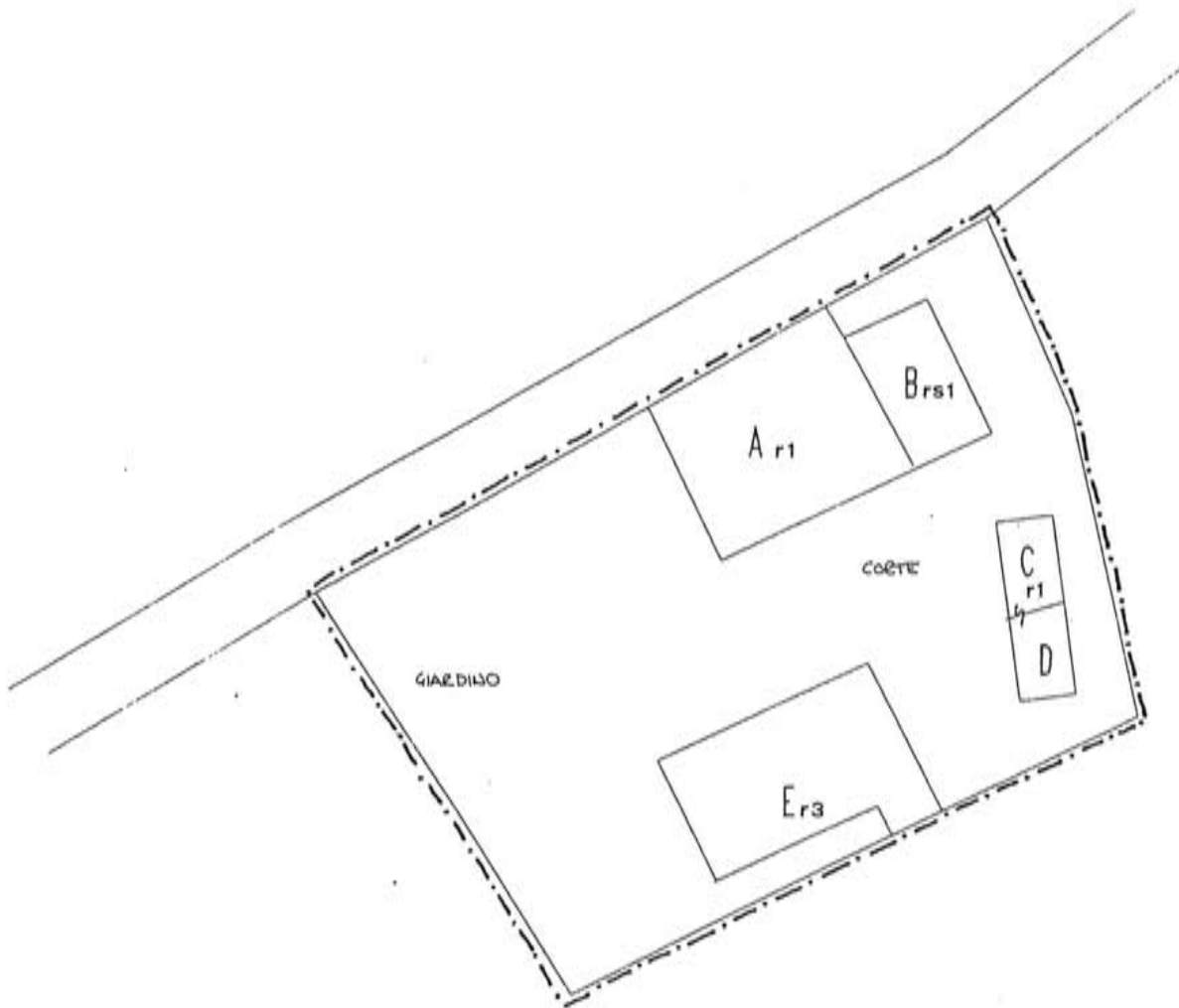
VIA DELLA ROTONDA

PROPRIETARIO

RIFERIMENTO AEROF. N. 125071

FOGLIO N. 37

F.A. 4124



scala 1 : 500

LEGENDA :

- A annesso rustico
- B abitazione
- C annesso rustico
- D annesso rustico
- E annesso rustico

COMUNE DI VICENZA

NUCLEO N. 21

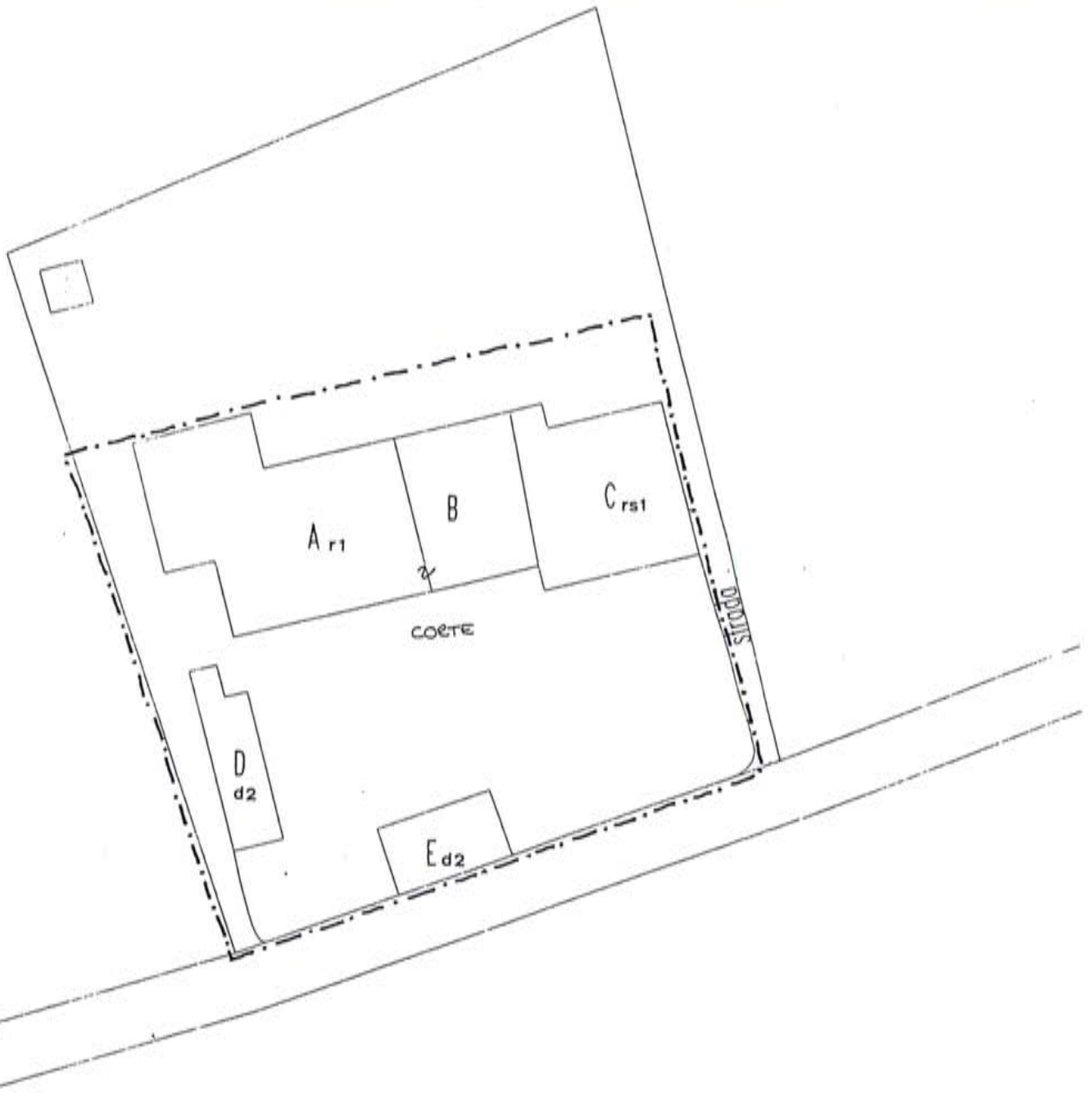
VIA DELLA ROTONDA

PROPRIETARIO VALLE

RIFERIMENTO AEROF. N. 125071

FOGLIO N. 36

F.A. 4124



scala 1 : 500

LEGENDA :

- A annesso rustico
- B annesso rustico
- C abitazione
- D annesso rustico
- E annesso rustico

COMUNE DI VICENZA

NUCLEO N. 22

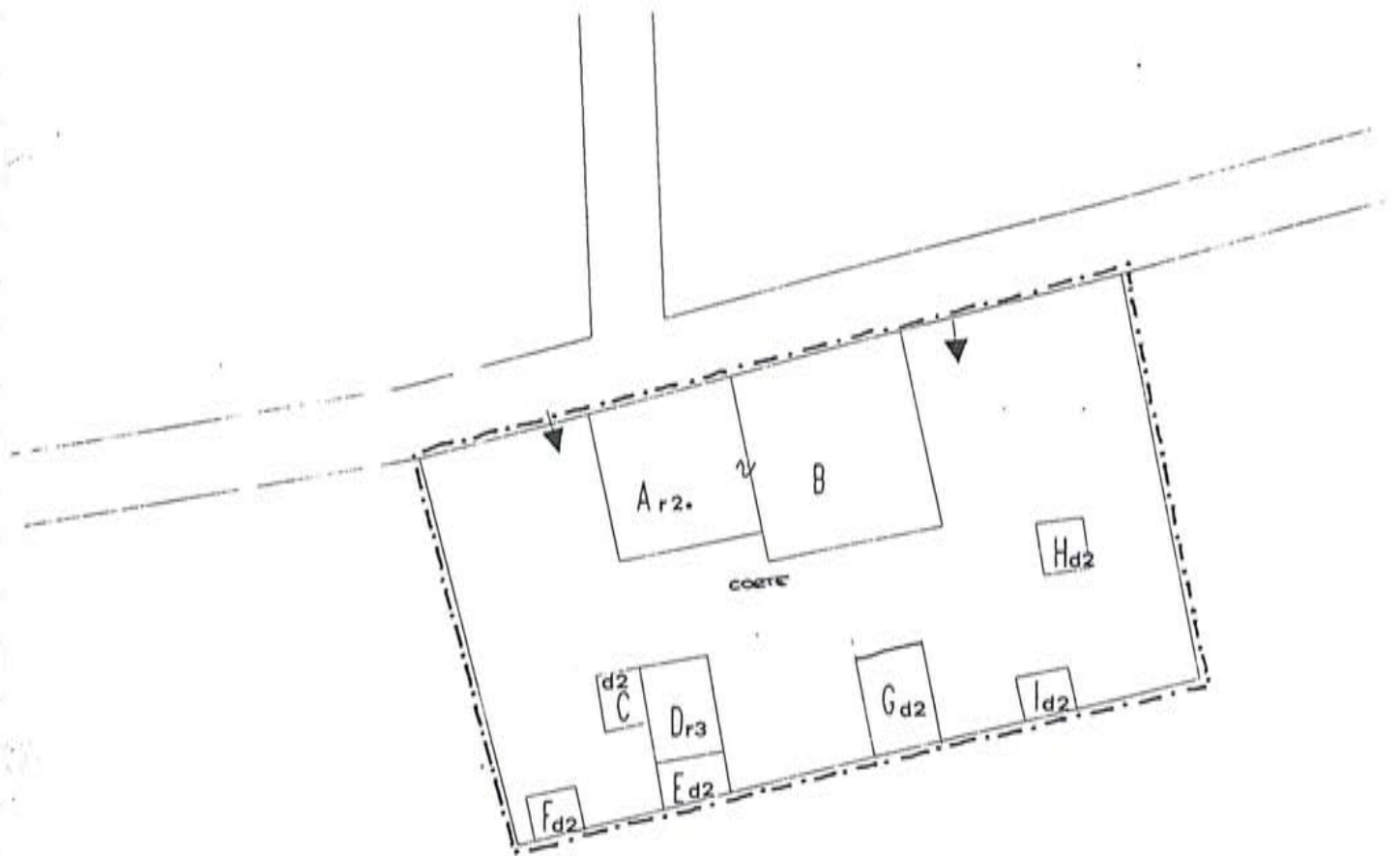
VIA DELLA ROTONDA N° 73-75

PROPRIETARIO BERTACCHE

RIFERIMENTO AEROF. N. 125071

FOGLIO N. 37

F.A. 4124 ZIGANTE - VACCARI



scala 1 : 500

LEGENDA :

- | | | | |
|---|-----------------|---|-----------------|
| A | abitazione | H | annesso rustico |
| B | abitazione | I | annesso rustico |
| C | garage | | |
| D | abitazione | | |
| E | annesso rustico | | |
| F | pollajo | | |
| G | annesso rustico | | |

COMUNE DI VICENZA

NUCLEO N. 23

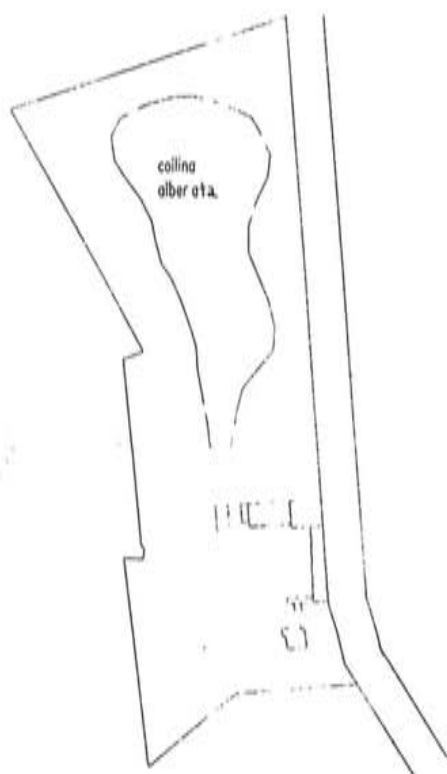
VIA STRADA CASALE

PROPRIETARIO RODIGHIERO

RIFERIMENTO AEROF. N. 125083

FOGLIO N. 24

F.A. 4976



scala 1 : 5000

LEGENDA :

- A annesso rustico
- B annesso rustico
- C annesso rustico
- D abitazione
- E annesso rustico
- F abitazione
- G annesso rustico

H annesso rustico

COMUNE DI VICENZA

NUCLEO N. 24

VIA LONGARA 108-110-112-114

PROPRIETARIO MIONI

PERIMETRO AEROF. N. 125072-125111

FOGLIO N. 31

F.A. 4976



scala 1 : 2000

LEGENDA :

- | | |
|----------------------|----------------------|
| A annesso rustico | H abitazione custode |
| B abitazione | I abitazione |
| C annesso abitazione | L annesso abitazione |
| D annesso abitazione | M annesso rustico |
| E annesso rustico | |
| F abitazione | |
| G annesso rustico | |

COMUNE DI VICENZA

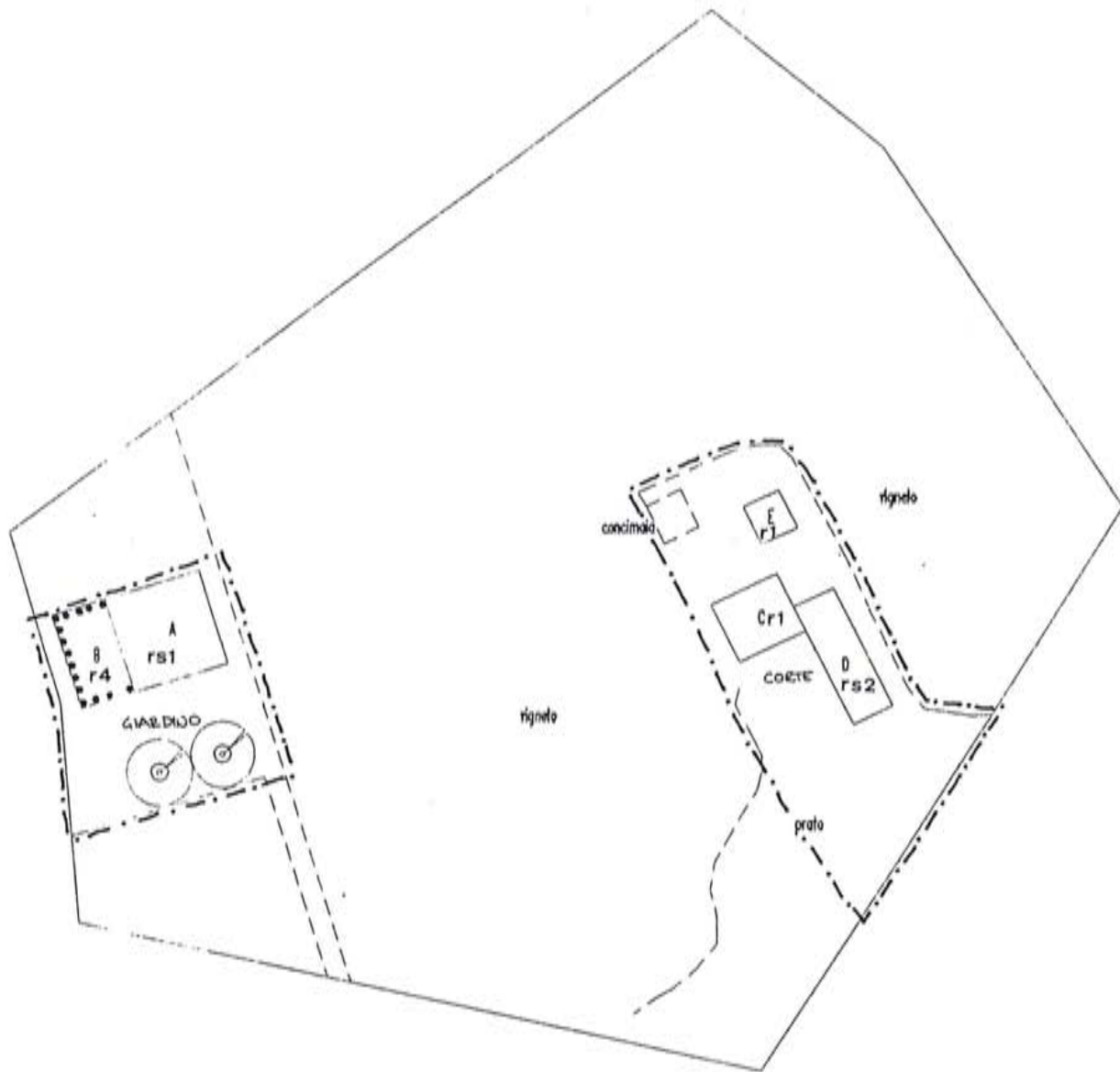
NUCLEO N. 25 VIA

PROPRIETARIO MIONI

RIFERIMENTO AEROF. N. 125072

FOGLIO N.

F.A. 4976



scala 1 : 1000

LEGENDA :

- A abitazione
- B rudere
- C annesso rustico
- D abitazione
- E annesso rustico

COMUNE DI VICENZA

NUCLEO N. 26

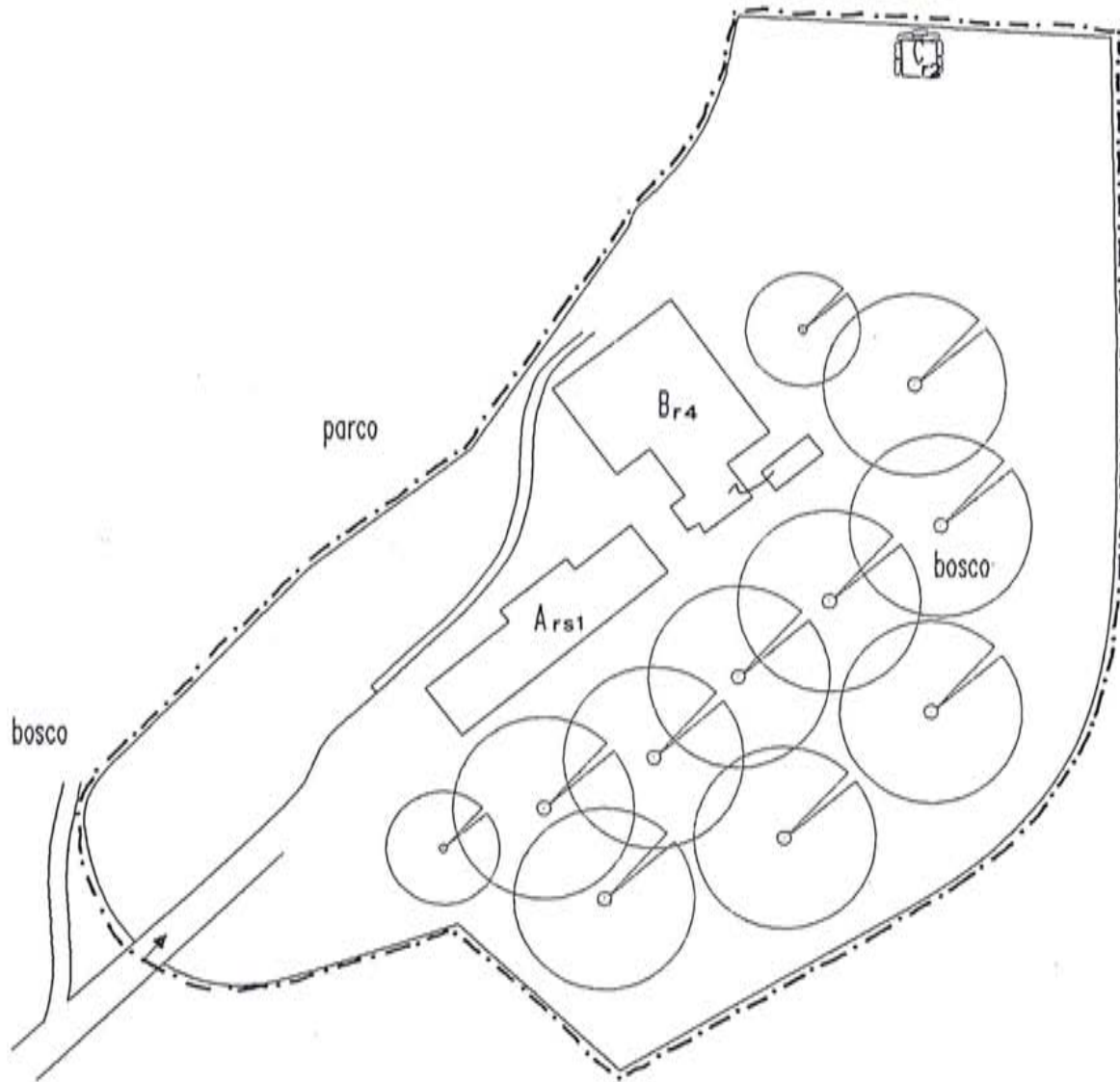
VIA LOCALITA' VILLA VALMARANA

PROPRIETARIO F.LLI FANCHIN

RIFERIMENTO AEROF. N. 125072

FOGLIO N. 40

F.A. 4123



scala 1 : 1000 area mq 12.482

LEGENDA :

- A villa abbandonata
- B parti crollate
- C accessorio

COMUNE DI VICENZA

NUCLEO N. 27

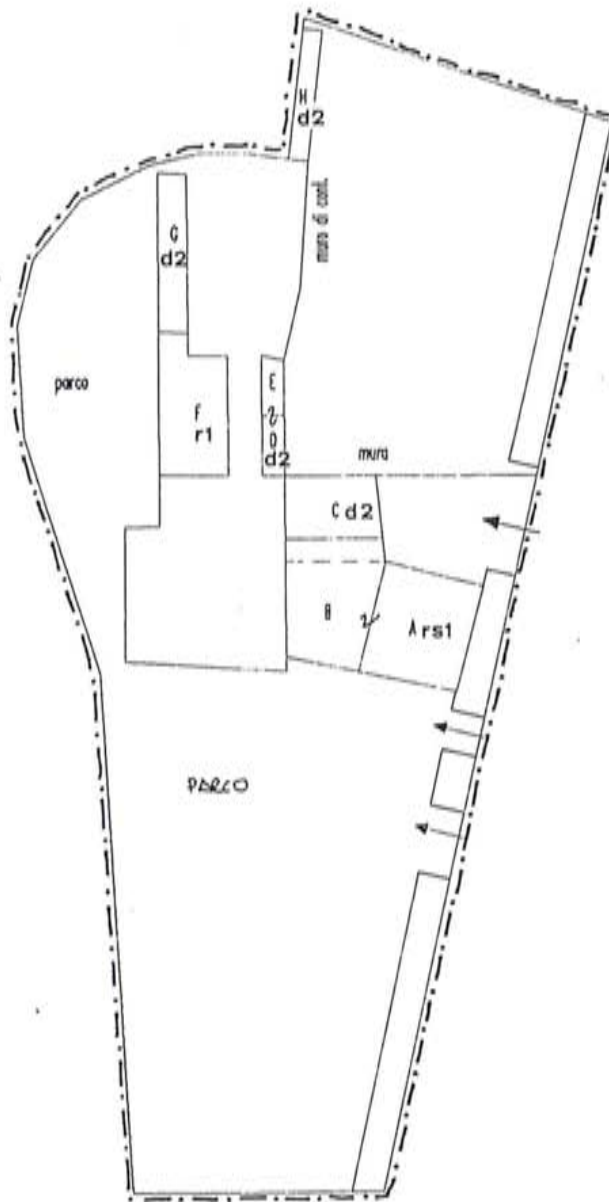
VIA CA' DEI LAURI

PROPRIETARIO ZAMBON GAETANO

RIFERIMENTO AEROF. N. 125072

FOGLIO N. 39

F.A. 4975



scala 1 : 1000

LEGENDA :

- A villa
- B residenza
- C garage
- D annessi r.
- E annessi r.
- F annessi r.
- G box canile

H box canile

COMUNE DI VICENZA

LEO N. 28

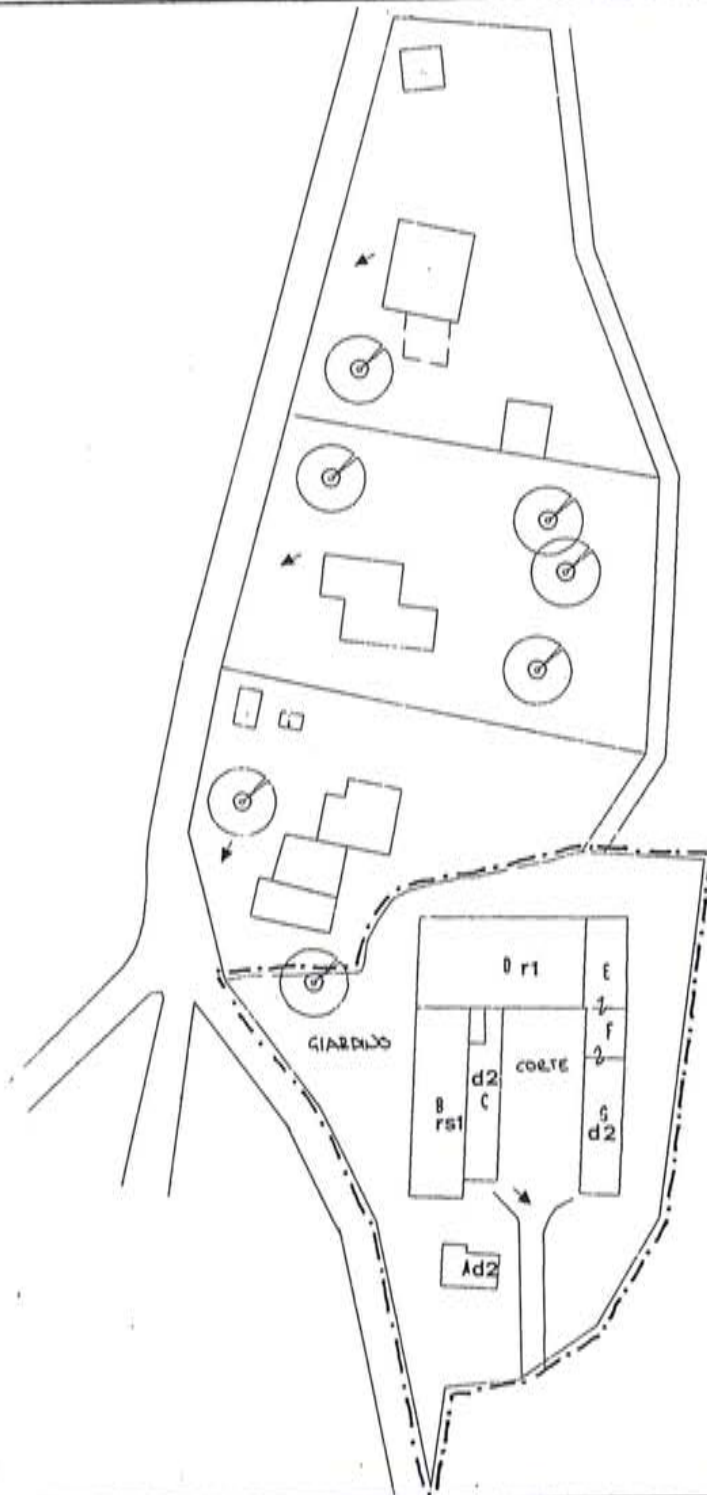
VIA STRADA PROV.LE DORSALE DEI BERICI

PROPRIETARIO FIORETTI CARLO-MAR-

REFERIMENTO AEROF. N. 125072

FOGLIO N. 40

F.A. 4976 'CO-NELLO



scala 1 : 1000

LEGENDA :

- A annesso rustico
- B abitazione
- C annesso rustico
- D annesso rustico
- E annesso rustico
- F annesso rustico
- G annesso rustico

COMUNE DI VICENZA

NUCLEO N. 29

VIA CASALE

PROPRIETARIO

RIFERIMENTO AEROF. N. 125083

FOGLIO N.

F.A. 3254



scala .1 : 1000

LEGENDA :

- | | | | |
|---|-----------------|---|---------------|
| A | residenza | H | accessorio r. |
| B | accessorio r. | I | residenza |
| C | annesso rustico | L | garages |
| D | annesso rustico | | |
| E | casa padronale | | |
| F | accessorio | | |
| G | accessorio | | |

COMUNE DI VICENZA

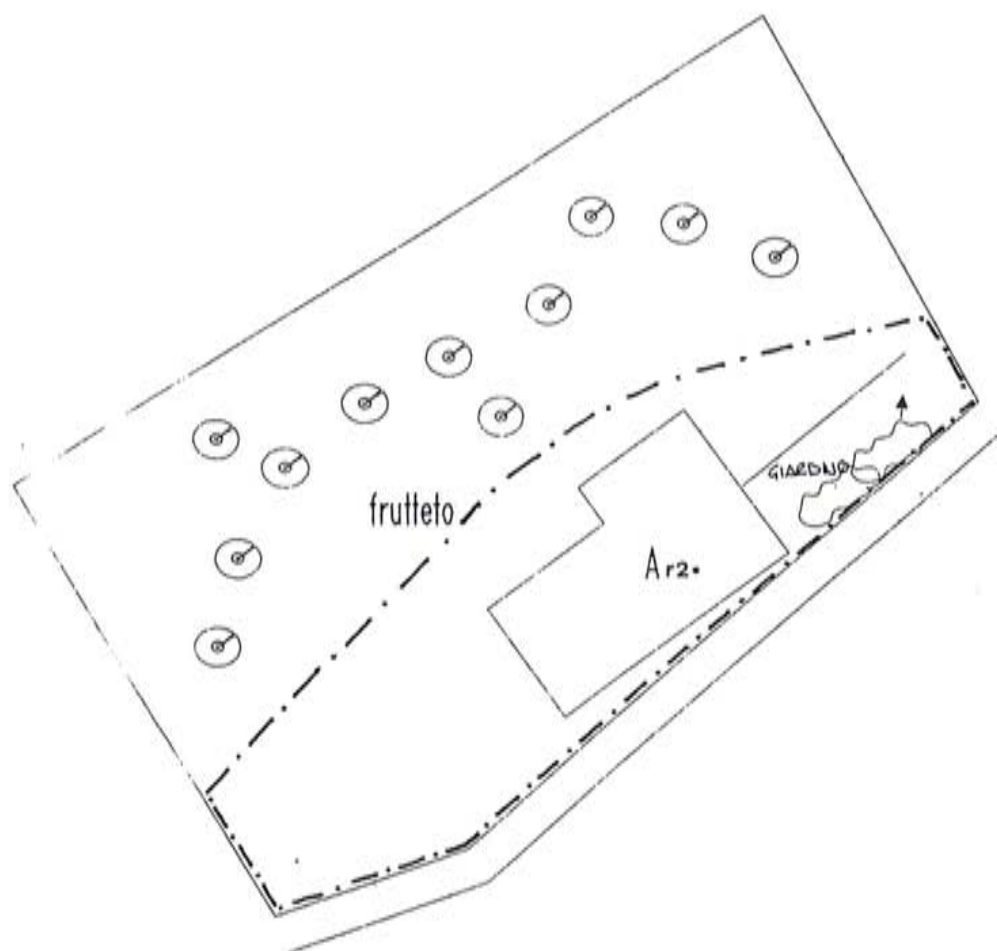
NUCLEO N. 30

VIA DORSALE DEI BERICI

PROPRIETARIO

PERIMETRO AEROF. N. 125072

FOGLIO N. 39



scala 1 : 500

LEGENDA :

A abitazione

COMUNE DI VICENZA

NUCLEO N. 31

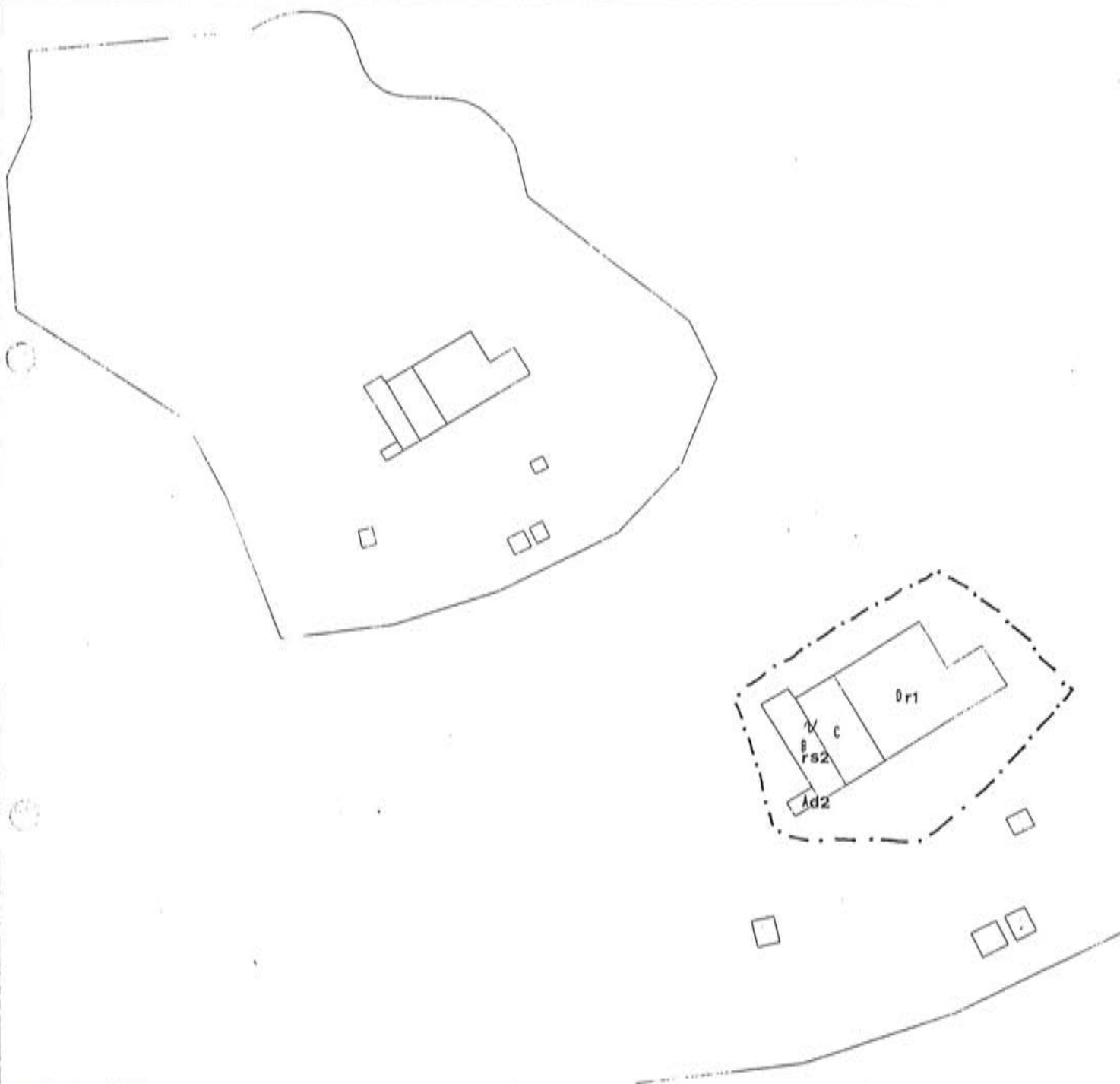
VIA PORCIGLIA

PROPRIETARIO

RIFERIMENTO AEROF. N. 125072

FOGLIO N. 36

F.A. 4976



scala 1 : 1000

LEGENDA :

- A accessorio abitazione
- B abitazione
- C abitazione
- D annesso rustico

COMUNE DI VICENZA

NUCLEO N. 32

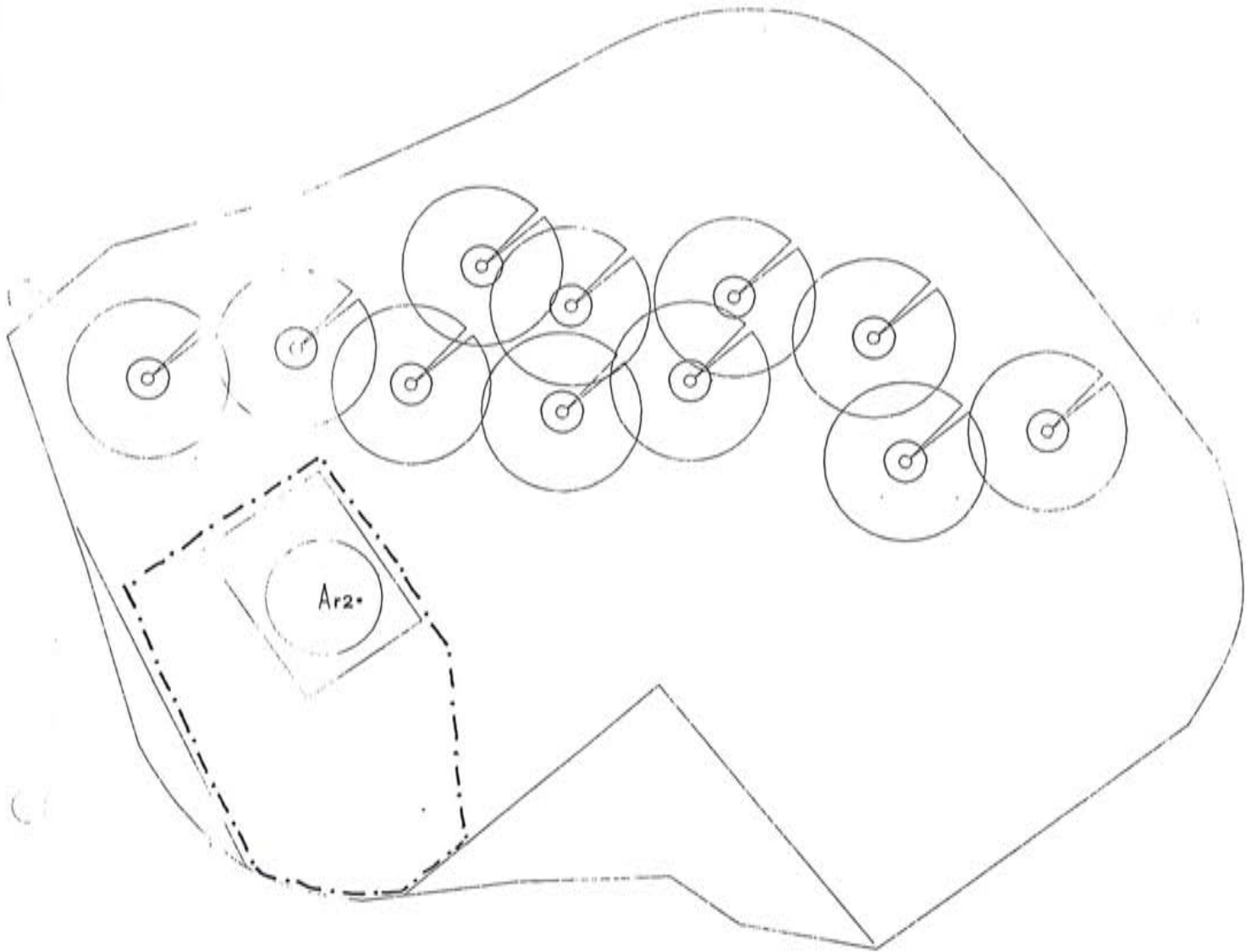
VIA STRADA VIC.LE DELLA PORCIGLIA

PROPRIETARIO

RIFERIMENTO AEROF. N. 125072

FOGLIO N. 36

F.A. 4976



scala 1 : 500

LEGENDA :

A ex fornace

COMUNE DI VICENZA

NUCLEO N. 33

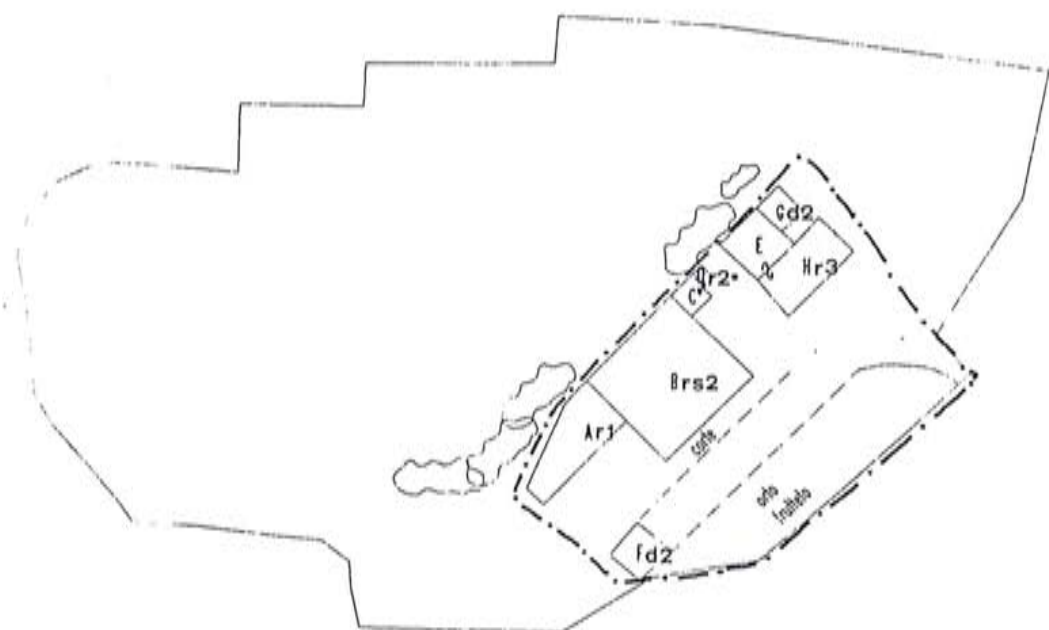
VIA STRADA DELLA PORCIGLIA

PROPRIETARIO CECCHETTO-GUERRA

RIFERIMENTO AEROF. N. 125072

FOGLIO N. 36

F.A. 4976



scala 1 : 1000

LEGENDA :

- A annesso rustico
- B abitazione
- C abitazione
- D annesso rustico
- E annesso rustico
- F annesso rustico
- G annesso rustico

H annesso in costruzione

COMUNE DI VICENZA

NUCLEO N. 34

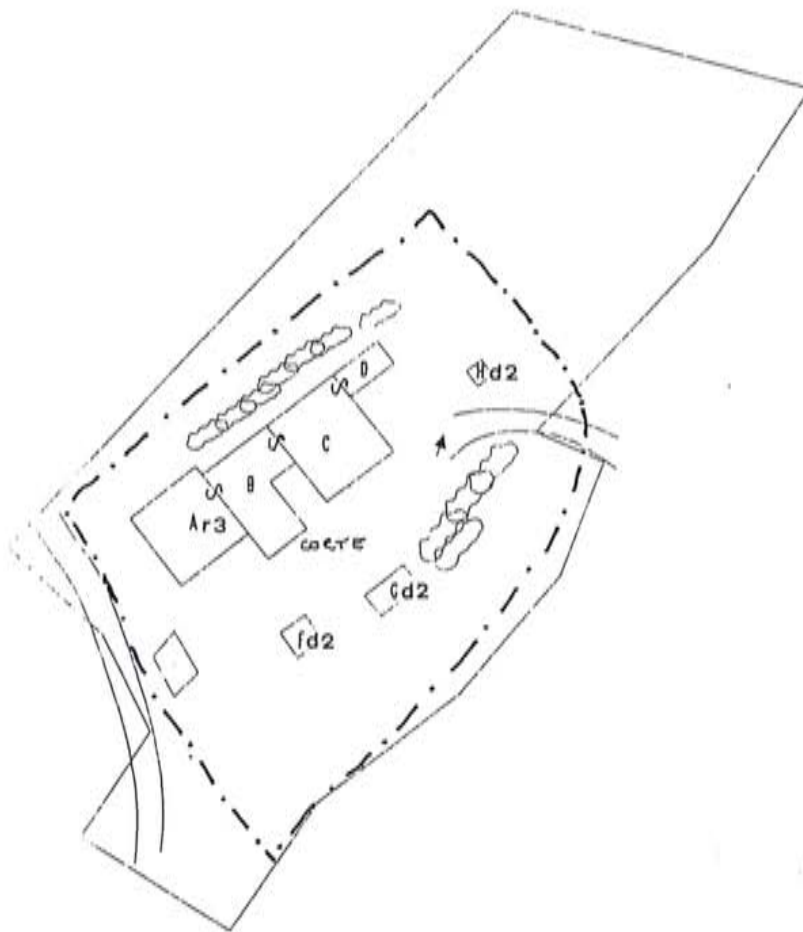
VIA STRADA PERGOLETTA

PROPRIETARIO F.LLI MONDIN

RIFERIMENTO AEROF. N. 125072

FOGLIO N. 36

F.A. 4976



scala 1 : 1000

LEGENDA :

- A stalla
- B annesso rustico
- C abitazione
- D accessorio
- F annesso rustico
- G annesso rustico

H annesso rustico

COMUNE DI VICENZA

NUCLEO N. 35

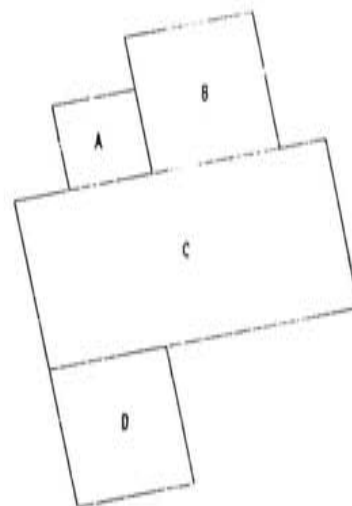
VIA STRADA DELLA PERGOLETTA

PROPRIETARIO MAJOLO-VALPONDI

RIFERIMENTO AEROF. N. 125072

FOGLIO N. 36

F.A. 4976



scala 1 : 1000

LEGENDA :

- A annesso rustico
- B annesso rustico
- C abitazione
- D portico

COMUNE DI VICENZA

NUCLEO N. 36

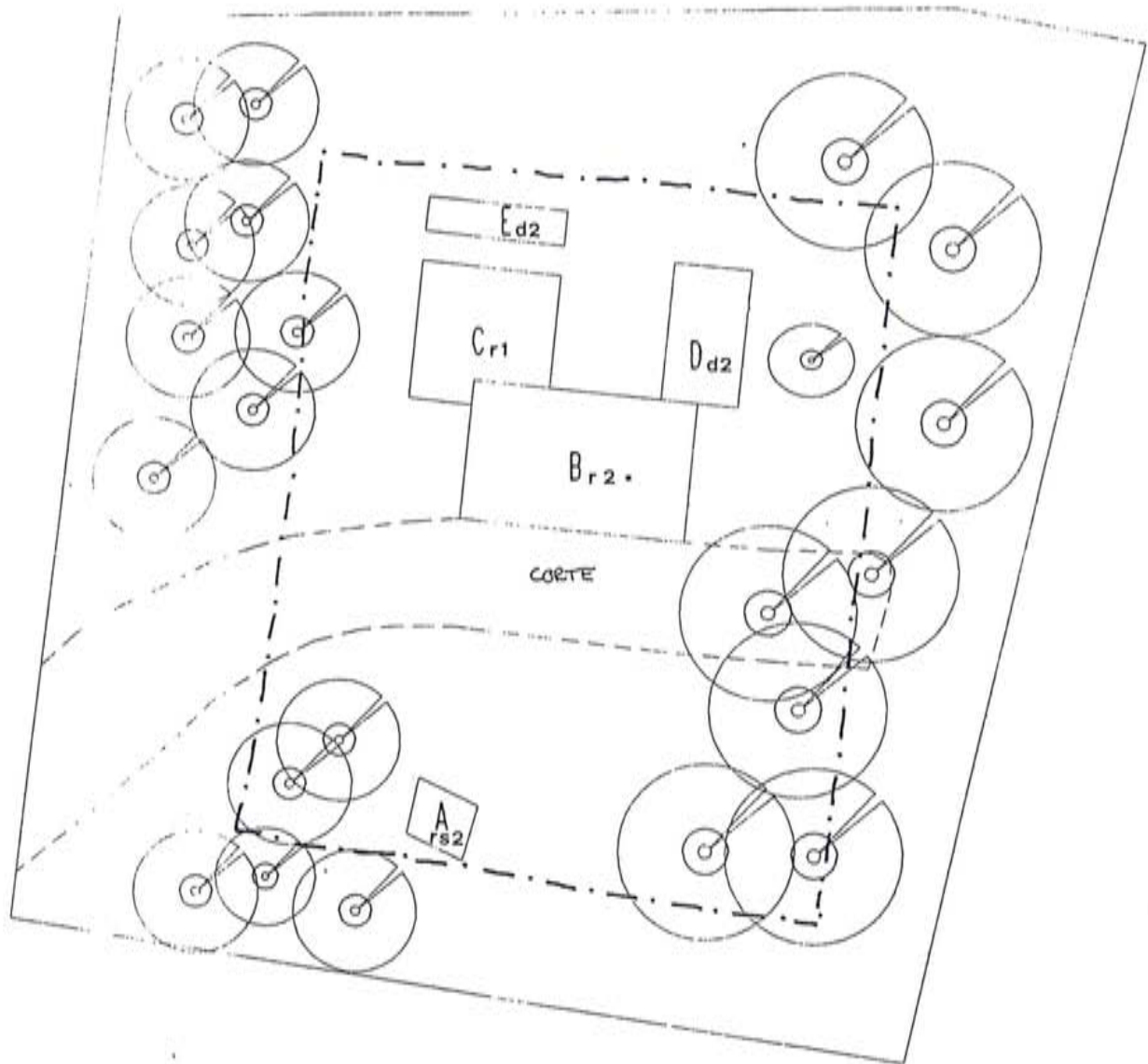
VIA STRADA-COMMENDA

PROPRIETARIO ALBERTO-IMPIUMI

RIFERIMENTO AEROF. N. 125032

FOGLIO N. 40

F.A. 4976



scala 1 : 1000

LEGENDA :

- A colombaia
- B abitazione
- C accessorio
- D annesso rustico
- E pollaio

COMUNE DI VICENZA

NUCLEO N. 37

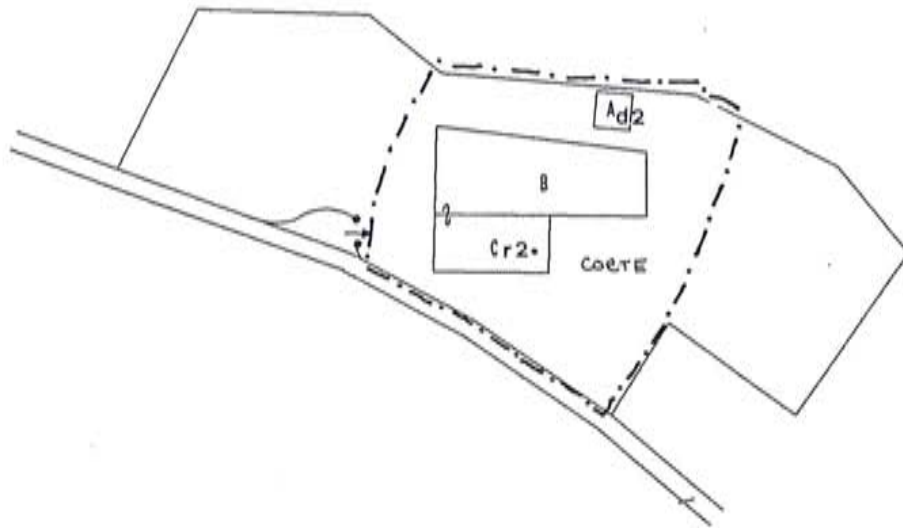
VIA STRADA DELLA COMMENDA

PROPRIETARIO

RIFERIMENTO AEROF. N. 125072

FOGLIO N. 40

F.A. 4976



scala 1 : 1000 area mq 3064

LEGENDA :

- A annesso rustico
- B edificio in ristrutturazione
- C residenza

COMUNE DI VICENZA

NUCLEO N. 38

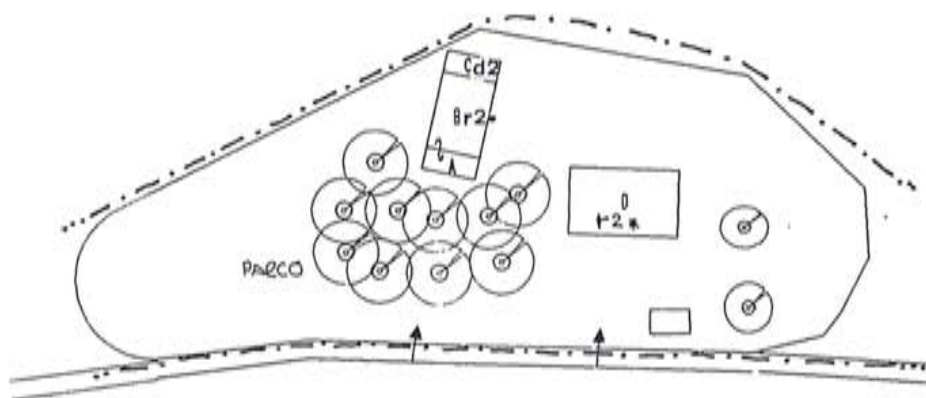
VIA STRADA COMUNALE DELLA COMMENDA

PROPRIETARIO

RIFERIMENTO AEROF. N. 125072

FOGLIO N. 40

F.A. 4976



scala 1 : 1000

LEGENDA :

- A terrazzo
- B abitazione
- C accessorio
- D abitazione

COMUNE DI VICENZA

NUCLEO N. 39

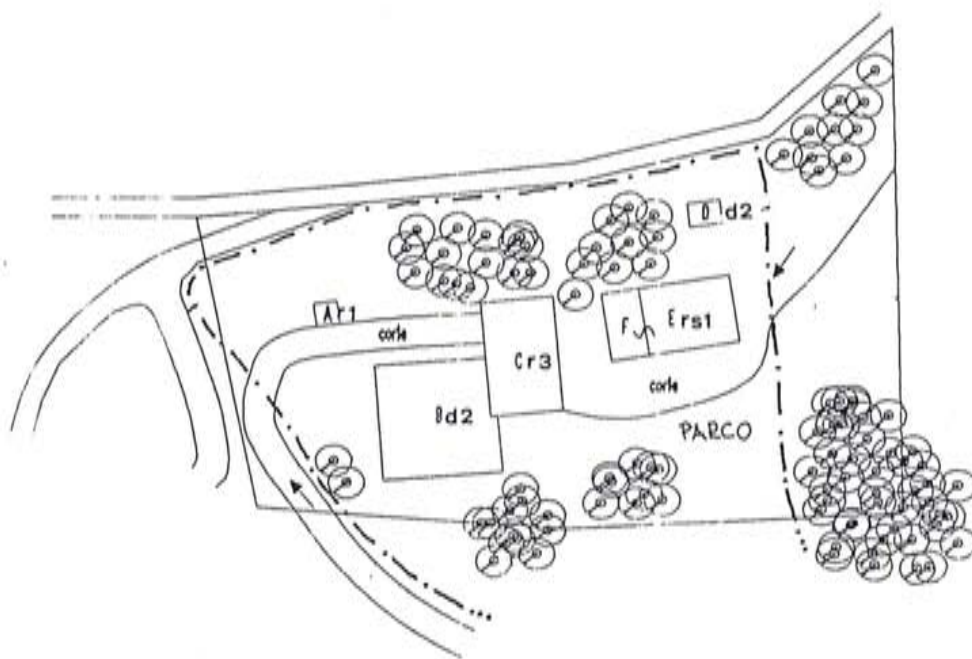
VIA STRADA DELLA COMMENDA

PROPRIETARIO

RIFERIMENTO AEROF. N. 125072

FOGLIO N. 40

F.A. 4976



scala 1 : 1000

LEGENDA :

- A annesso rustico
- B serra
- C edificio residenziale
- D accessorio
- E edificio residenziale
- F edificio residenziale

COMUNE DI VICENZA

BONSANTI- GALLA
BUISSE PIERRE JEAN
CALDIERARO MARIO
BENI GIOVANNI
SEGANFREDDO REMO

NUCLEO N. 40

VIA DEI TEMPLARI

PROPRIETARIO

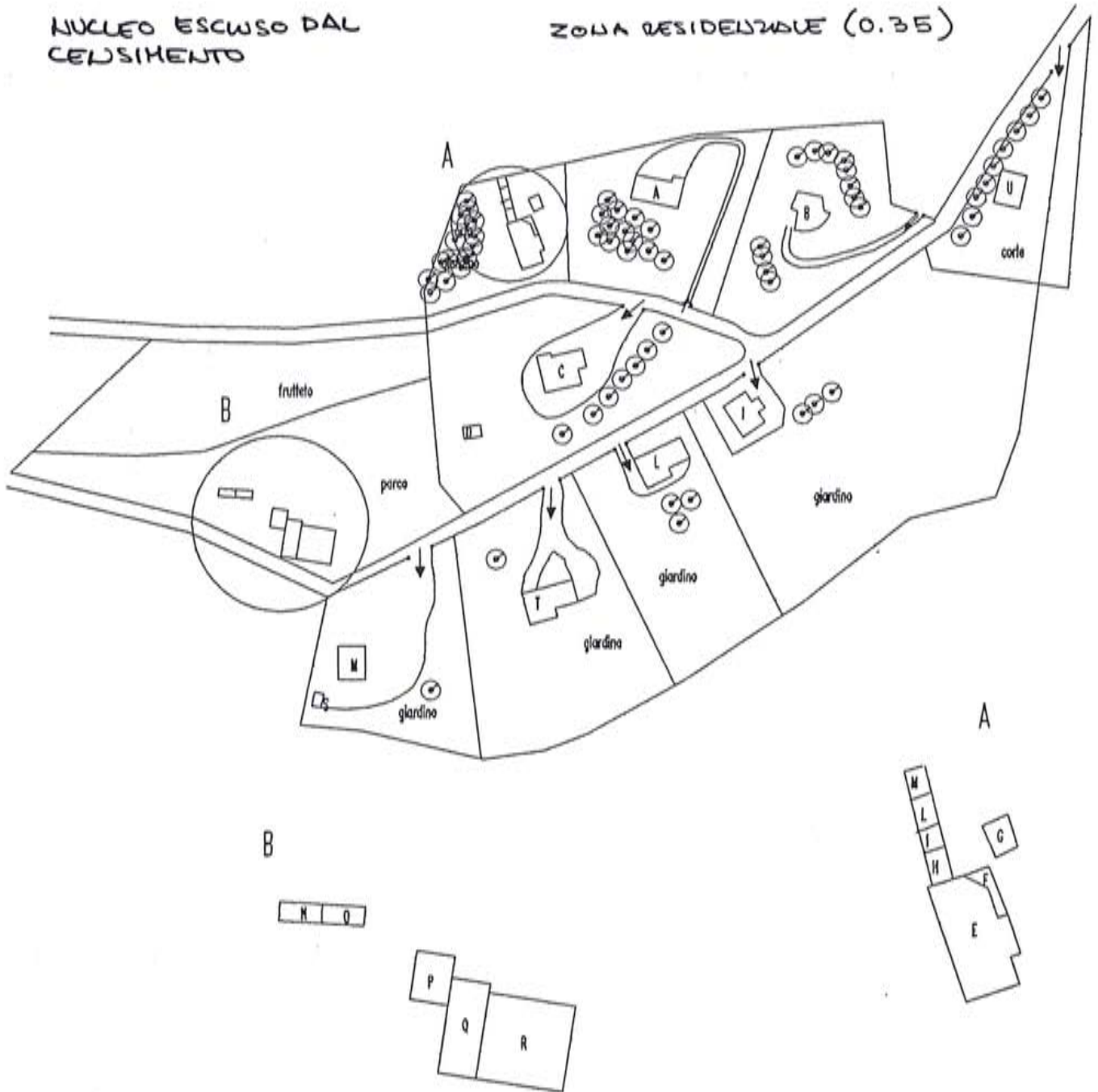
RIFERIMENTO AEROF. N. 125072

FOGLIO N.

F.A. 4975

NUCLEO ESCUSO DAL
CELSAMENTO

ZONA RESIDENZIALE (0.35)



scala 1 : 2000

area mq 41.692

LEGENDA :

A abitazione
B abitazione
C abitazione
D annesso
E abitazione
F annesso rustico
G garage

H annesso rustico
I abitazione
L abitazione
M abitazione
N serre
O annesso rustico
P annesso

Q abitazione
R abitazione
L accessorio
M abitazione
N abitazione

COMUNE DI VICENZA

NUCLEO N. 41

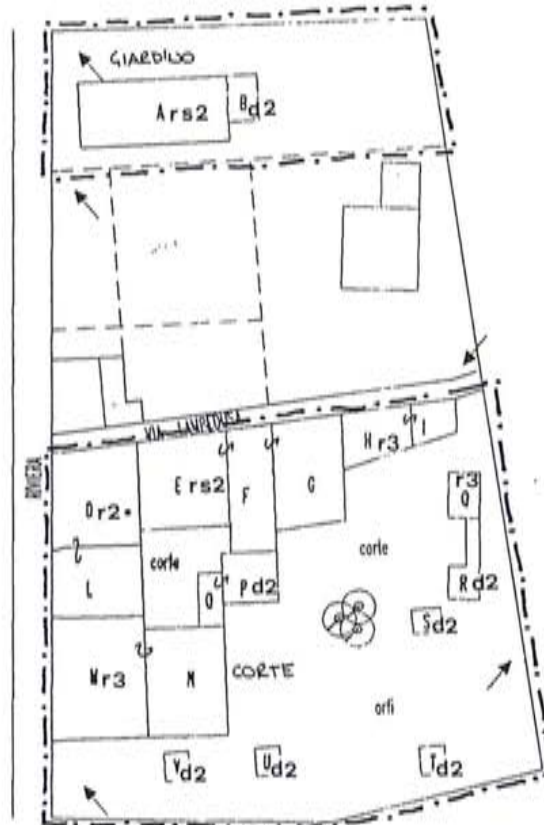
VIA STRADA RIVIERA

PROPRIETARIO

RIFERIMENTO AEROF. N. 125072

FOGLIO N.

F.A. 4976



scala 1 : 1000

LEGENDA :

A abitazione

B annesso

D abitazione con bar

E abitazione disabitata

F abitazione

G abitazione

H annesso

I abitazione

L abitazione

M officina

N accessorio

O annesso

P portico

Q abitazione

R annesso

S w.c.

T annesso

U pollaio

V annesso

COMUNE DI VICENZA

NUCLEO N. 42

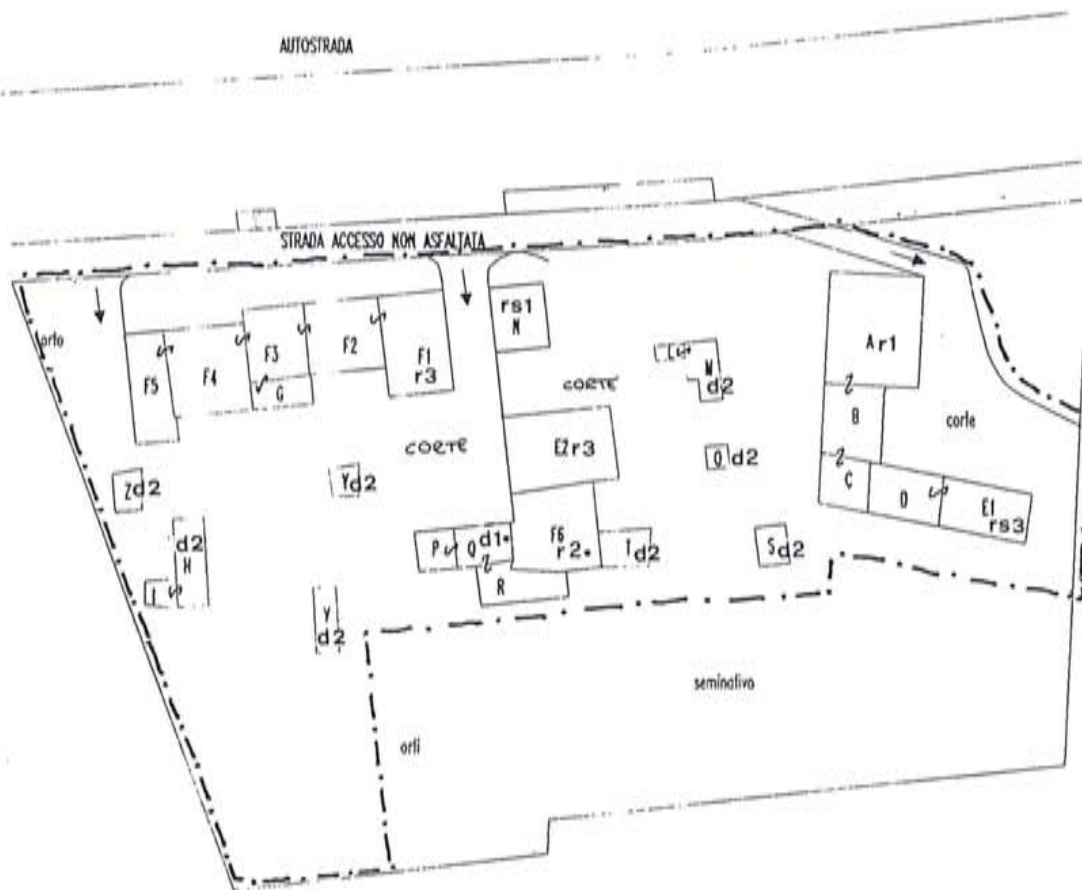
VIA SARDEGNA

PROPRIETARIO

RIFERIMENTO AEROF. N. 125072

FOGLIO N. 42

F.A. 4976



scala 1 : 1000

LEGENDA :

- | | | |
|-----------------------------|-------------------|--------------|
| A annesso rustico | H annesso rustico | Q abitazione |
| B annesso rustico e portico | I annesso rustico | R abitazione |
| C annesso rustico | L accessorio | S accessorio |
| D annesso rustico | M accessorio | T accessorio |
| E abitazione | N cappella ex | U accessorio |
| F abitazione | O accessorio | V accessorio |
| G portico | P abitazione | Z accessorio |

COMUNE DI VICENZA

NUCLEO N. 43

VIA CAMPEDELLO CIV. 288-292-294

PROPRIETARIO SALIN-GASTALDELLO

RIFERIMENTO AEROF. N. 125073

FOGLIO N.

F.A. 4976



scala 1 : 1000

LEGENDA :

- A-A' abitazione in ristrutturazione
- B ex portico con soppalco
- C villa
- D tettoia
- E garage
- D annesso rustico

COMUNE DI VICENZA

NUCLEO N. 44

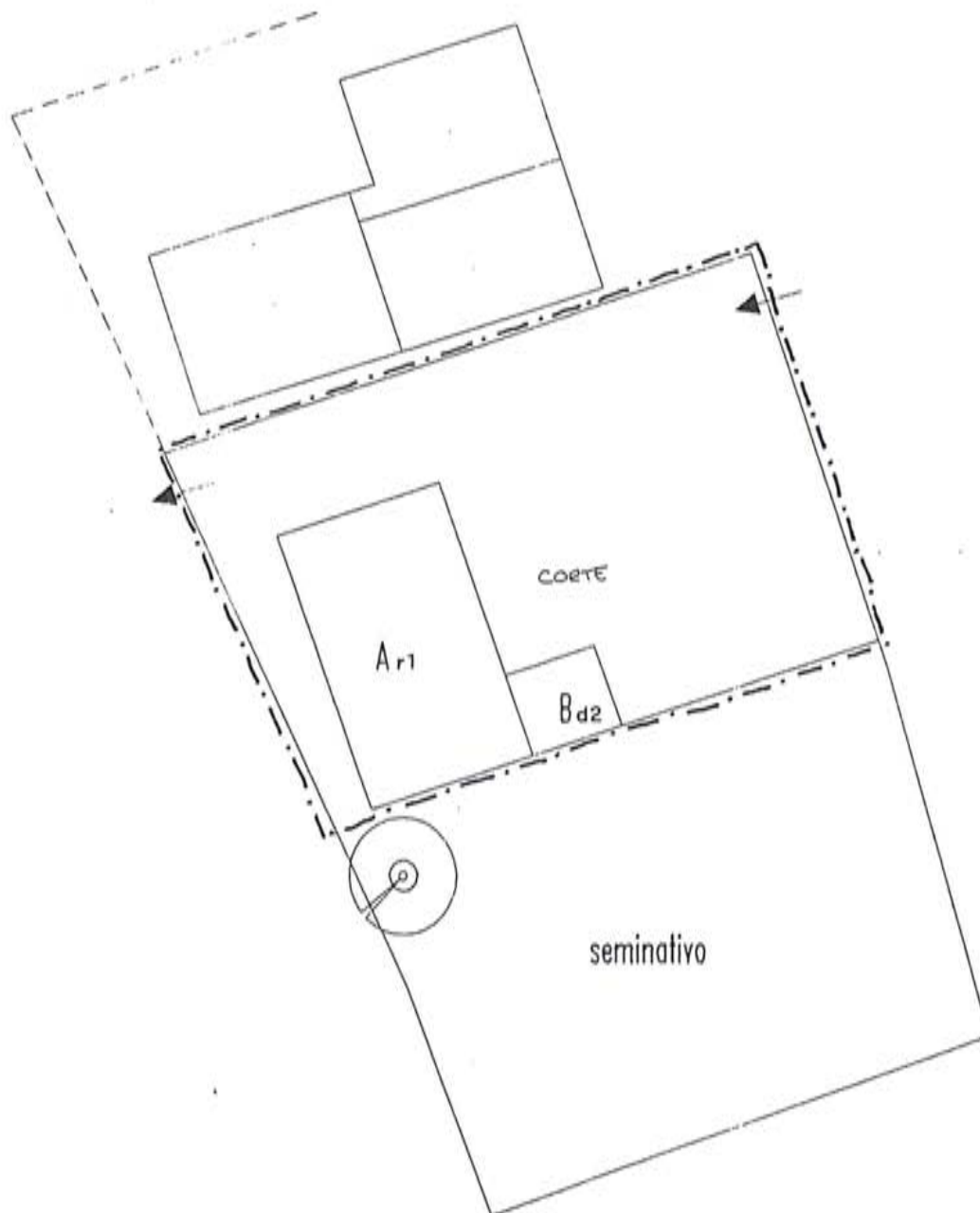
VIA STRADA RIVIERA BERICA

PROPRIETARIO CHIODI

RIFERIMENTO AEROF. N. 125072

FOGLIO N.

F.A. 4976



scala 1 : 500

LEGENDA :

A annesso rustico

B annesso rustico

COMUNE DI VICENZA

NUCLEO N. 45

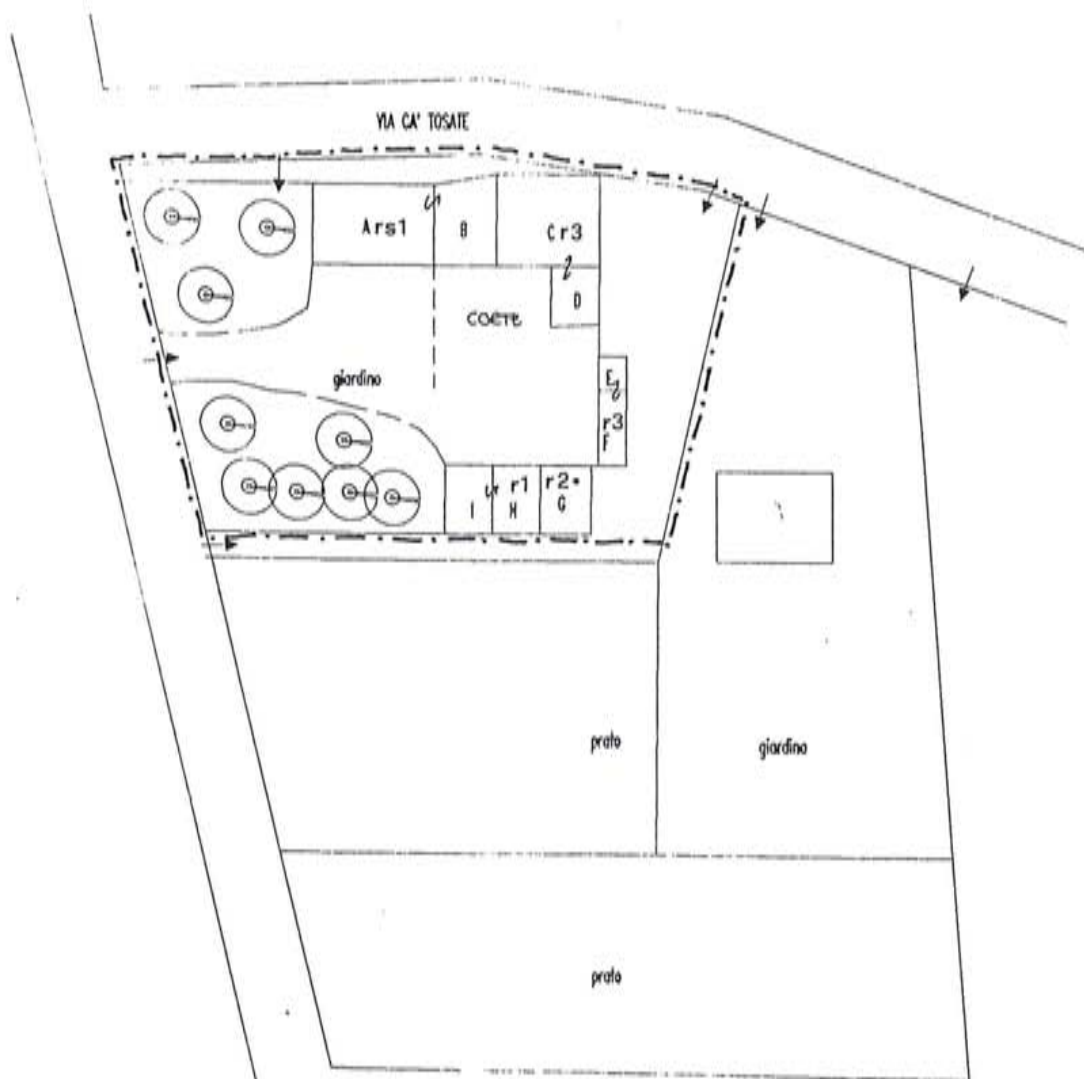
VIA STRADA RIVIERA BERICA

PROPRIETARIO VILLA GASPARI

RIFERIMENTO AEROF. N. 125072

FOGLIO N. 41

F.A. 4976



scala 1 : 1000

LEGENDA :

- | | |
|---------------------------------------|-------------------|
| A villa | H abitazione |
| B abitazione | I annesso rustico |
| C abitazione | |
| D annesso rustico | |
| E portico | |
| F annesso rustico in ristrutturazione | |
| G abitazione | |

COMUNE DI VICENZA

NUCLEO N. 46

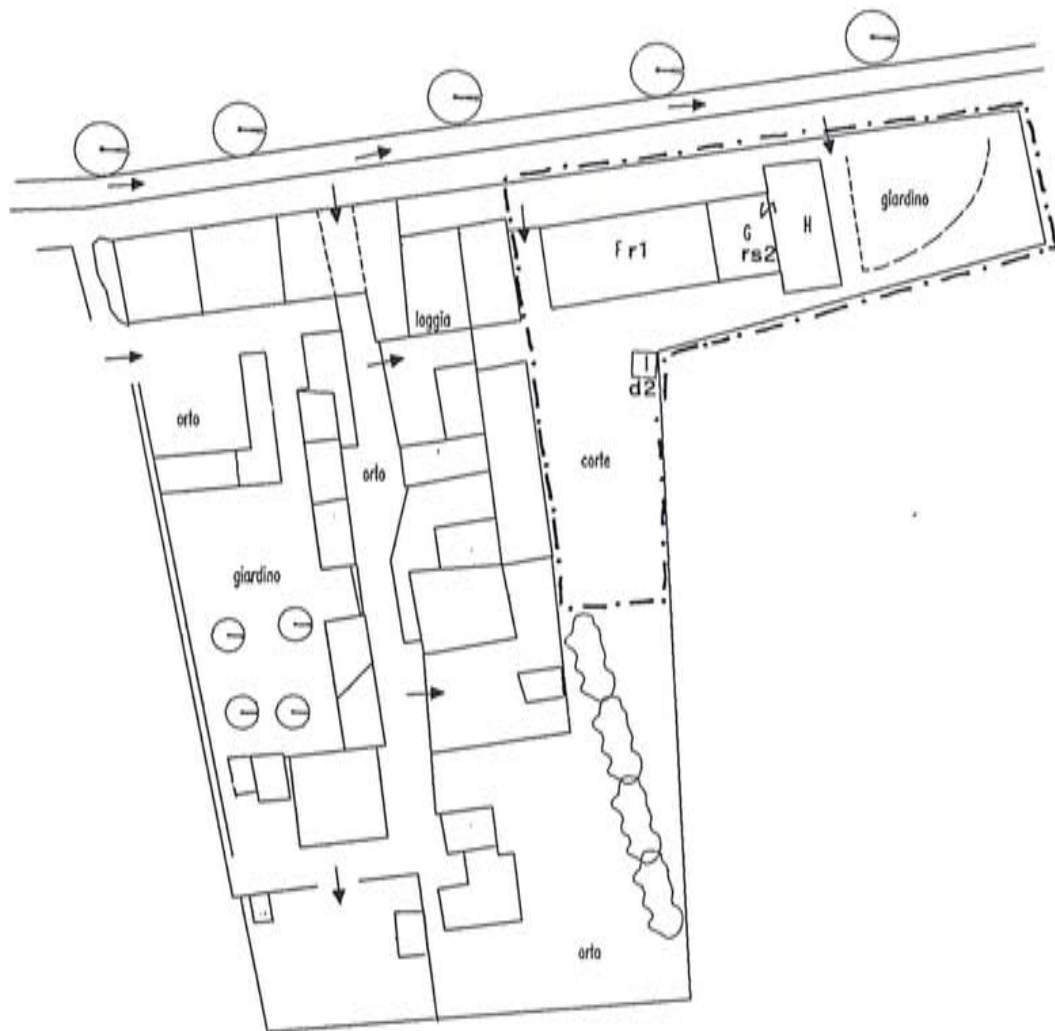
VIA STRADA CA' TOSATE 86-134-136 ecc..

PROPRIETARIO VARI

RIFERIMENTO AEROF. N. 125072

FOGLIO N. 41

F.A. 3253



scala 1 : 1000

LEGENDA :

H abitazione
I accessorio

F annesso rustico stalla
G abitazione

COMUNE DI VICENZA

NUCLEO N. 47

VIA STRADA MONTE GRANDE - VAL BUGANO

PROPRIETARIO COLA-BENETTI

RIFERIMENTO AEROF. N. 125111

FOGLIO N. 28

F.A. 3253 PESAVENTO



scala 1 : 1000

LEGENDA :

- B accessorio
- C annesso rustico
- D edificio residenziale
- E accessorio
- F centrale termica
- G portico

- H annesso rustico portico
- I annesso rustico
- L accessorio
- M accessorio
- N accessorio
- O annesso rustico
- P annesso rustico

- Q residenza
- R residenza
- S portico e annesso r.
- T ANNESSO RUSTICO RESIDENZA
- U nuova costruzione
- Z garage

COMUNE DI VICENZA

NUCLEO N. 48

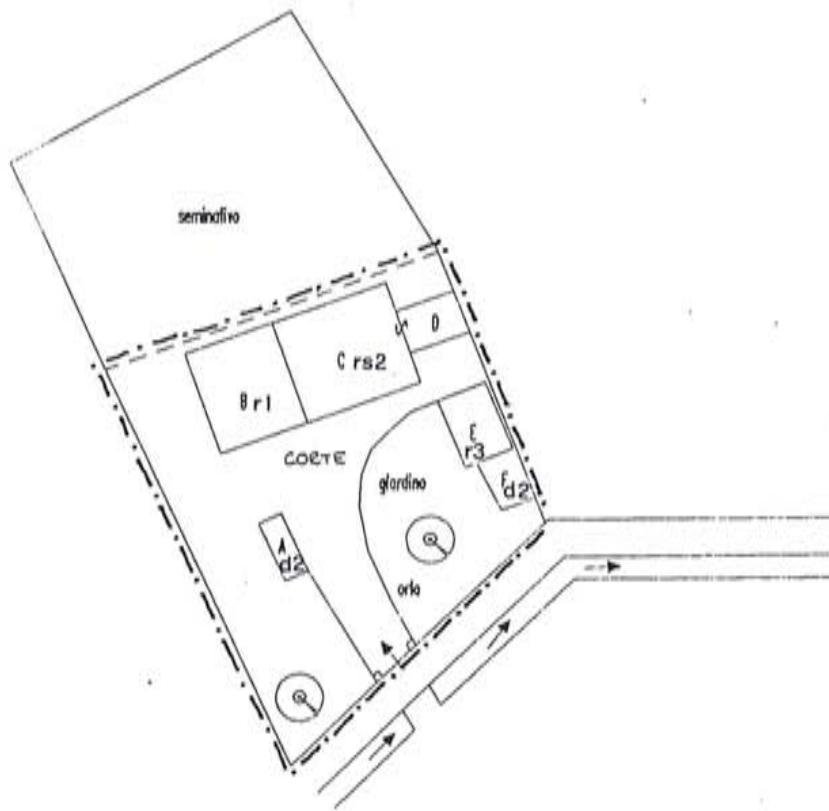
VIA- COLOMBARA N. 116

PROPRIETARIO MIONI

RIFERIMENTO AEROF. N. 125111

FOGLIO N. 31

F.A. 3255



scala 1 : 1000

LEGENDA :

- A pollaio
- B annesso rustico
- C abitazione
- D abitazione
- E annesso rustico
- F annesso rustico

COMUNE DI VICENZA

NUCLEO N. 49

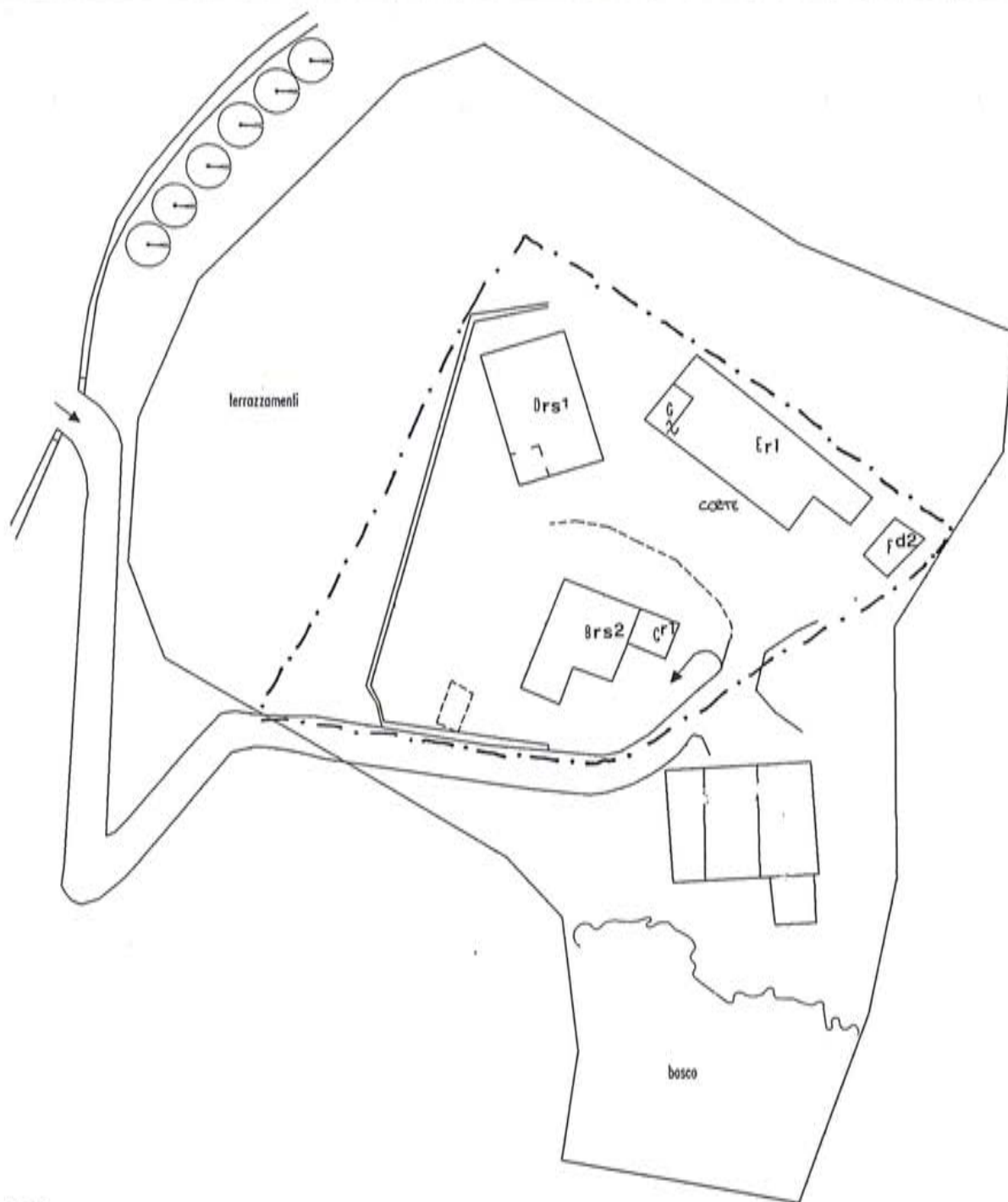
VIA STRADA BISORTOLE nc.35

PROPRIETARIO MONTI

RIFERIMENTO AEROF. N. 125111

FOGLIO N. 32

F.A. 3255



scala 1 : 1000

LEGENDA :

- B abitazione
- C annesso rustico
- D villa
- E annesso rustico
- F pollaio
- G torretta

COMUNE DI VICENZA

NUCLEO N. 50

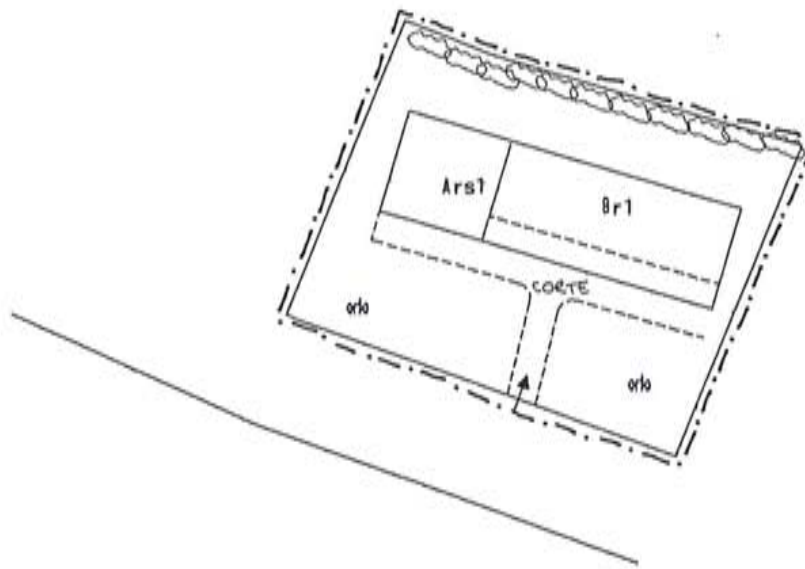
VIA PALEMONE

PROPRIETARIO

RIFERIMENTO AEROF. N. 125071

FOGLIO N.

F.A. 4247



scala 1 : 1000 area mq 2382

LEGENDA :

- A abitazione
- B rustico

COMUNE DI VICENZA

NUCLEO N. 51

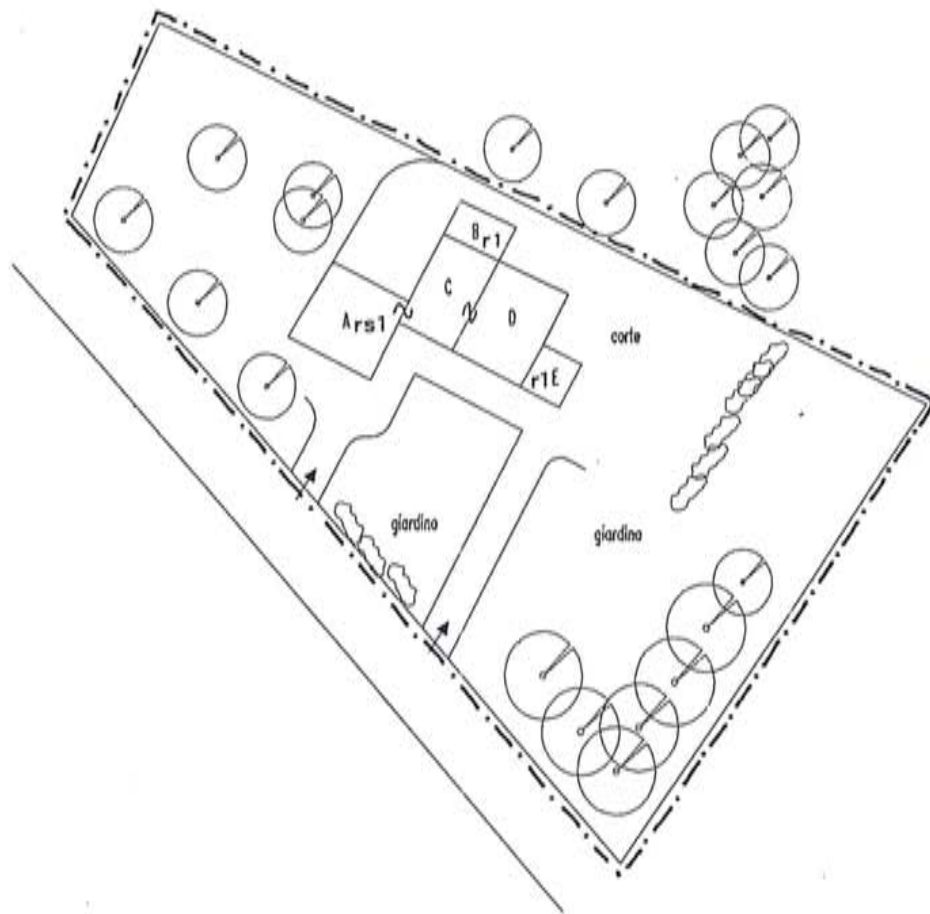
VIA CASALE 57

PROPRIETARIO CORA'-CONTE

RIFERIMENTO AEROF. N. 125071

FOGLIO N. 17

F.A. 4125



scala 1 : 1000 area mq 5538

LEGENDA :

- A abitazione
- B annesso rustico
- C abitazione e portico
- D abitazione
- E annesso rustico

COMUNE DI VICENZA

NUCLEO N. 52

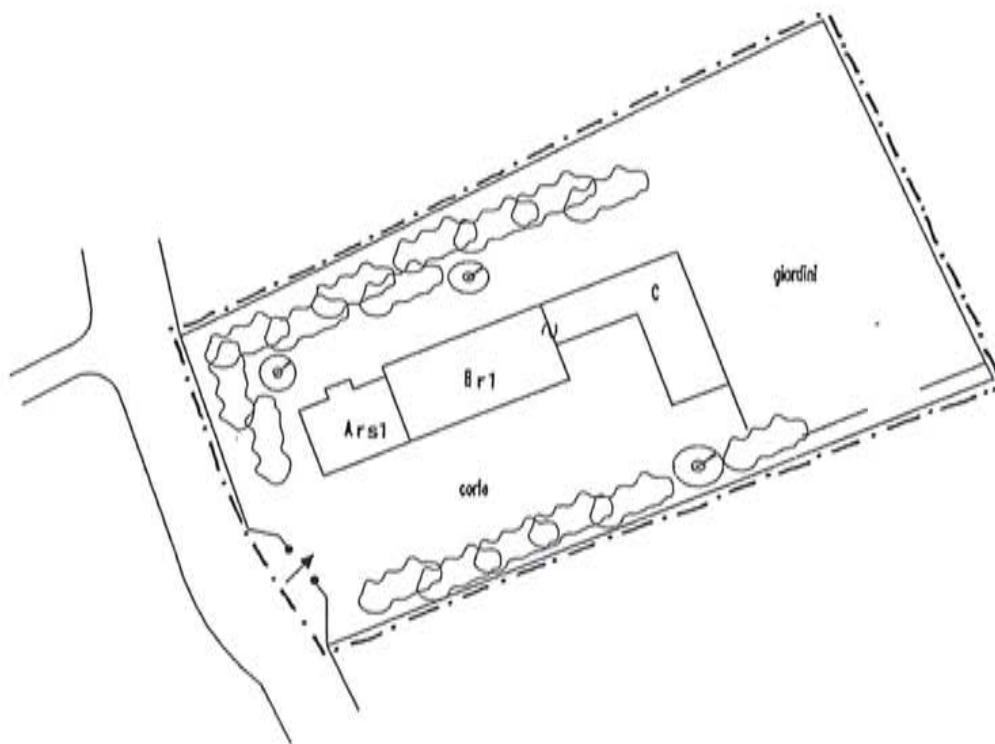
VIA CASALE 105

PROPRIETARIO MAULE

RIFERIMENTO AEROF. N. 125071

FOGLIO N. 13

F.A. 4123



scala 1 : 1000

LEGENDA :

RILIEVO NON EFFETTUATO PER LA MANCATA AUTORIZZAZIONE DA PARTE DEL PROPRIETARIO

- A abitazione
- B abitazione
- C annesso rustico

COMUNE DI VICENZA

BROGLIATO

NUCLEO N. 53

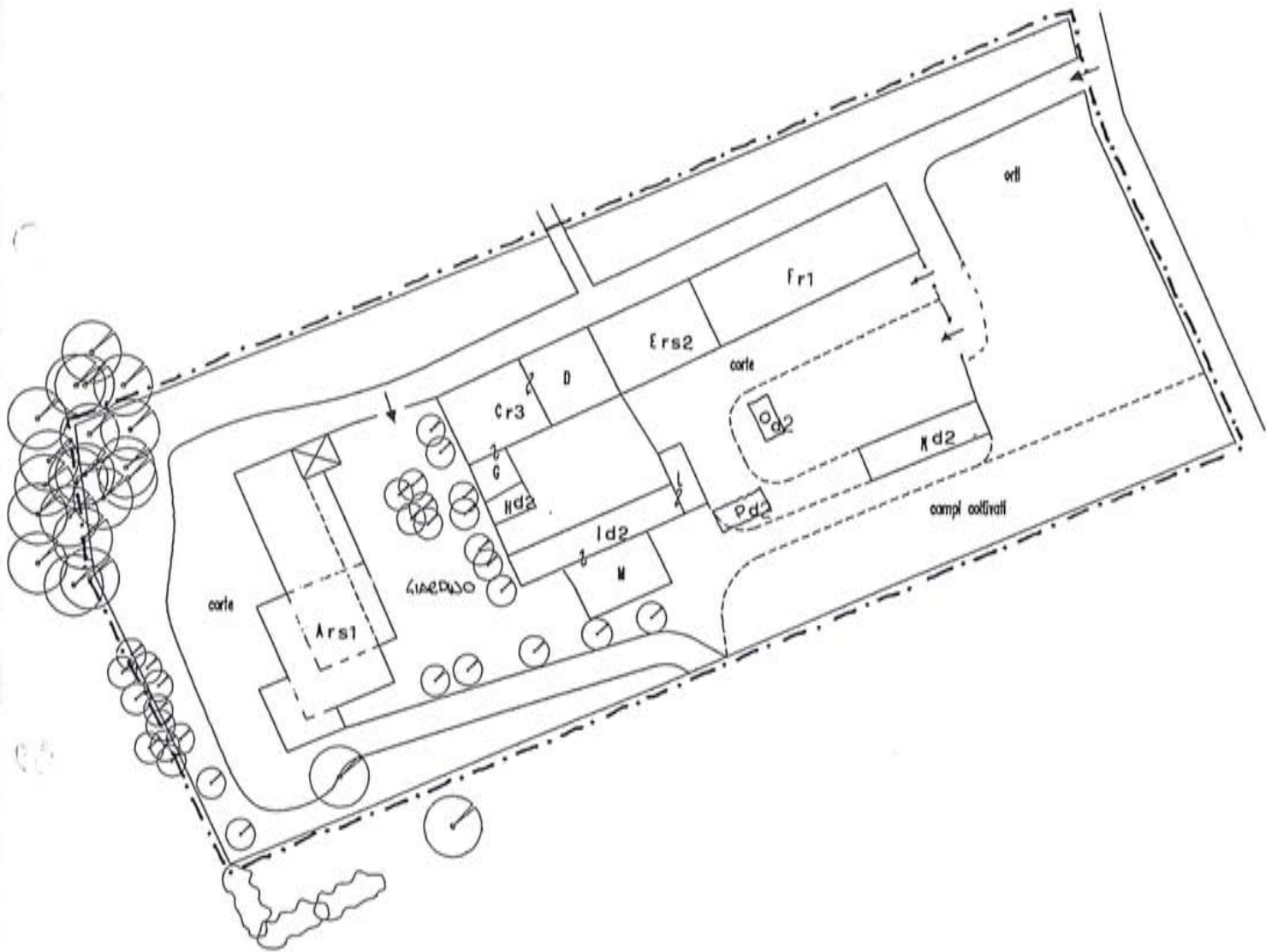
VIA CASALE

PROPRIETARIO GIACOMELLI-

RIFERIMENTO AEROF. N. 125071

FOGLIO N. 13

F.A. 4125



scala 1 : 1000

LEGENDA :

- | | |
|-------------------------------|-------------------|
| A residenza | H annesso rustico |
| C residenza | I accessorio |
| D residenza e annesso rustico | L accessorio |
| E residenza e annesso rustico | M annesso rustico |
| F e annesso rustico | N annesso rustico |
| G accessorio | O ACCESSORIO |
| | P ANNESSO RUSTICO |

COMUNE DI VICENZA

NUCLEO_N. 54

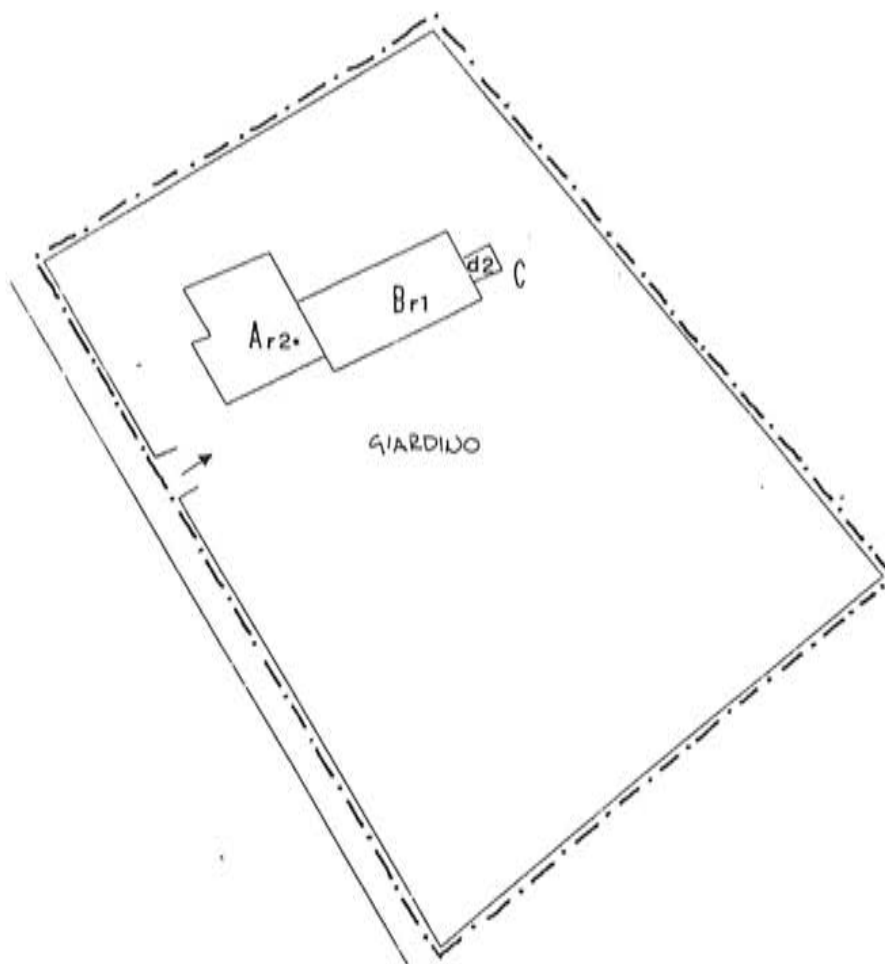
VIA CASALE 145-147-149

PROPRIETARIO CARRETTA

RIFERIMENTO AEROF. N. 125071

FOGLIO N. 13

F.A. 4125'



scala 1 : 1000

LEGENDA :

- A abitazione
- B annesso rustico
- C annesso rustico

COMUNE DI VICENZA

NUCLEO N. 55

VIA CASALE

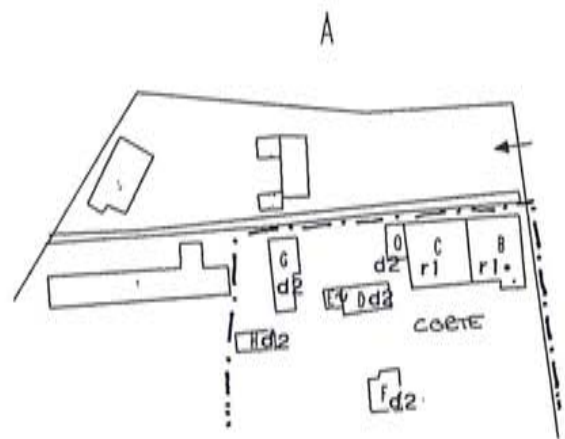
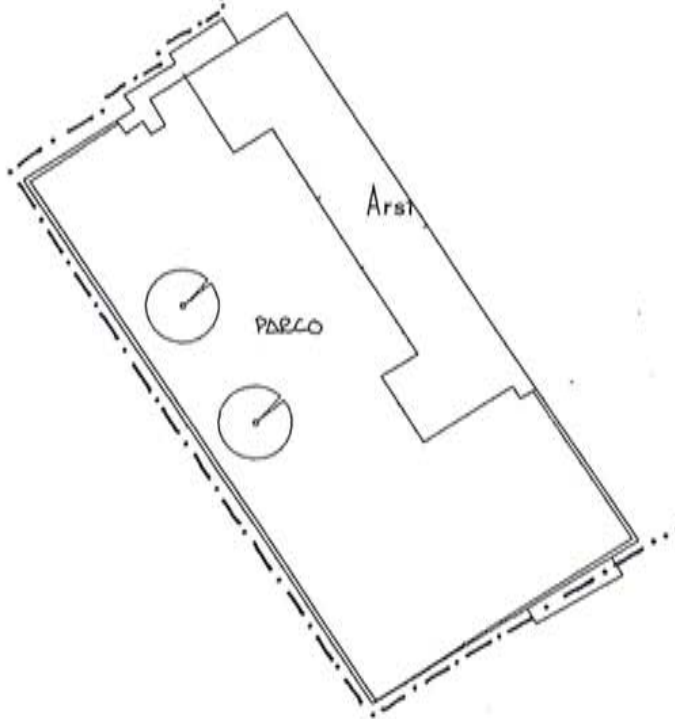
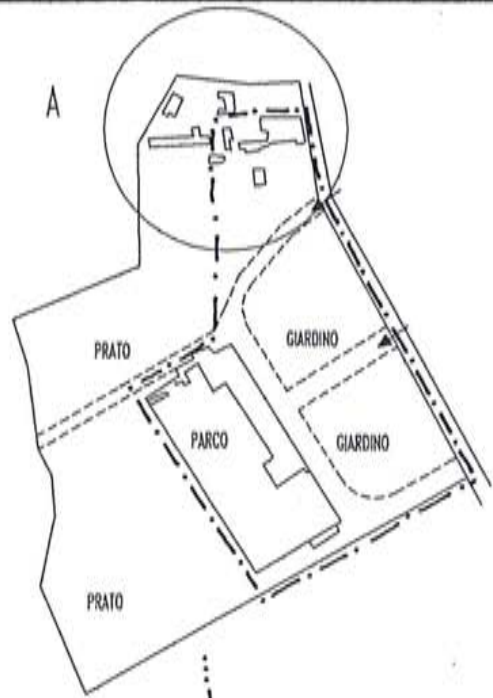
PROPRIETARIO

VILLA PIGATTI

RIFERIMENTO AEROF. N. 125071

FOGLIO N. 21

F.A. 4125



scale 1 : 5000

LEGENDA :

A	villa	H	a.r.
B	residenza		
C	a.r.		
D	fienile		
E	accessorio		
F	a.r.	O	accessorio
G	a.r.		

COMUNE DI VICENZA

NUCLEO N. 56

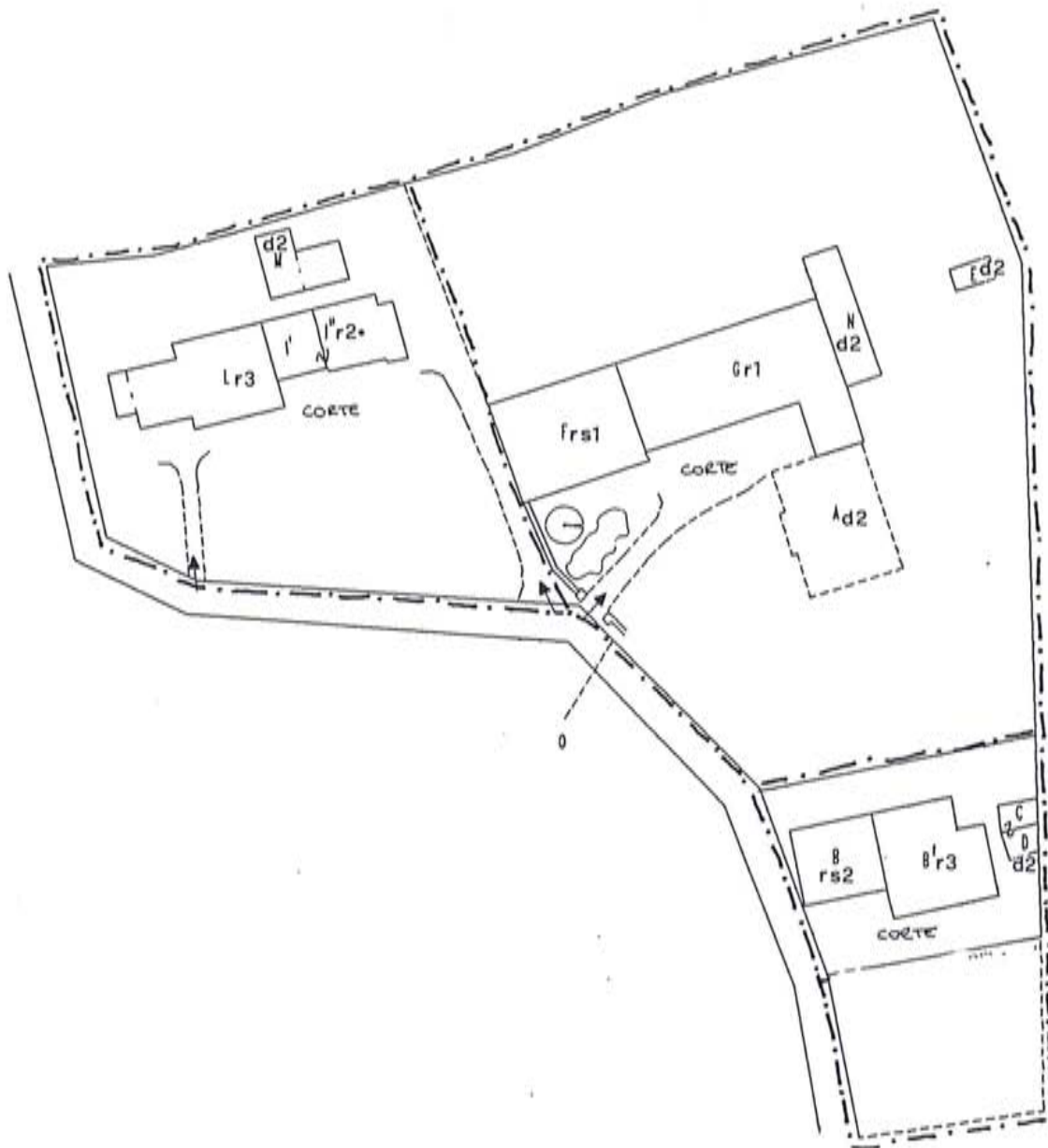
VIA CASALE 311

PROPRIETARIO BROGLIATO - NATALE

RIFERIMENTO AEROF. N. 125071

FOGLIO N. 20

F.A. 4125 ALTRI



scala 1 : 1000

LEGENDA :

A annesso rustico

B-Bristorante sala pranzo

C accessori

D accessori

E annesso rustico

F abitazione - villa

G annesso rustico

I-I' abitazione

L edificio

M accessorio

N ANNESSO RUSTICO

COMUNE DI VICENZA

NUCLEO N. 57

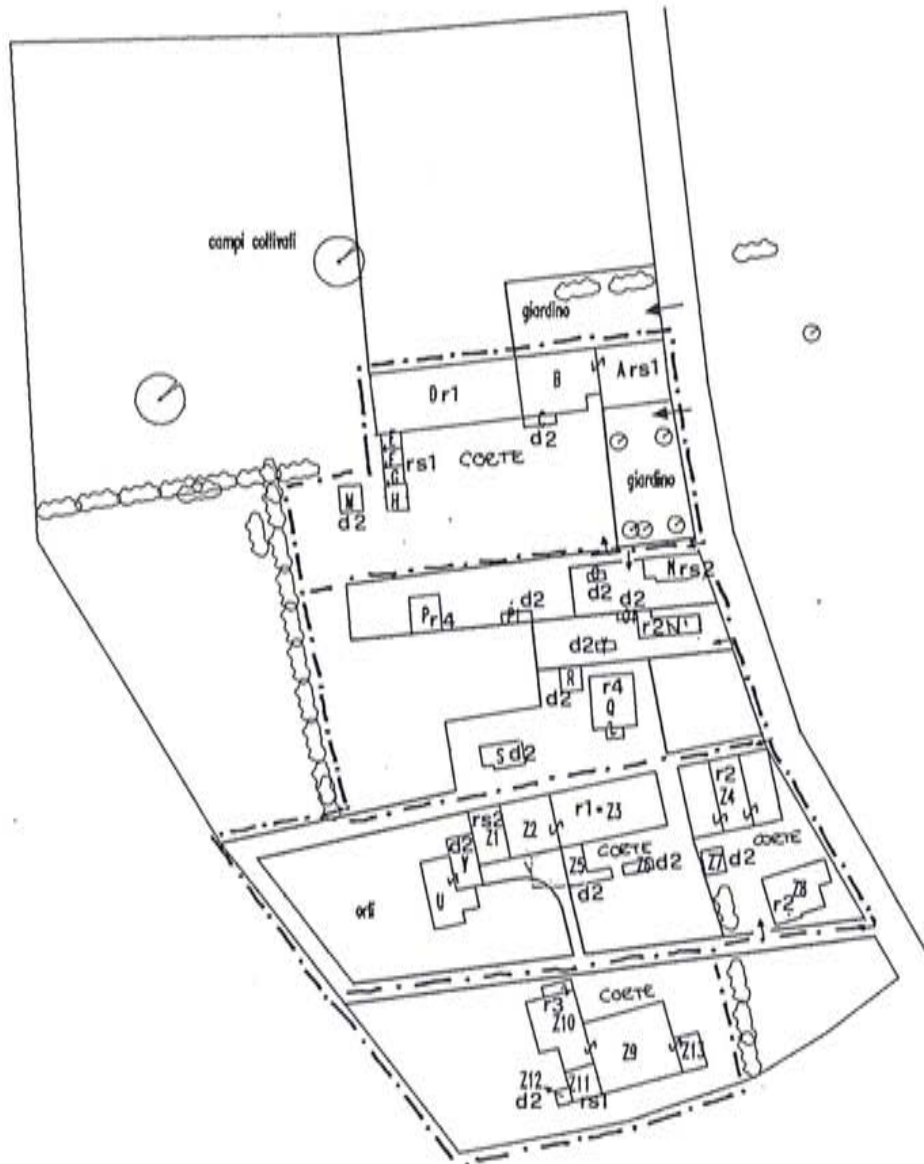
VIA STRADA CASALE 286 ecc.

PROPRIETARIO VARI

REFERIMENTO AEROF. N. 125071

FOGLIO N. 20

F.A. 4125



scala 1 : 2000

LEGENDA :

A villa	H abitazione in disuso	Q abitazione
B abitazione disuso		R deposito materiale
C serra		S accessorio
D annesso rustico	M annesso rustico	U annesso rustico
E abitazione disuso	N abitazione	V annesso rustico
F torrione	O accessorio	Y garages
G abitazione disuso	P abitazione nuova	Z vari

COMUNE DI VICENZA

ICCLEO N. 58

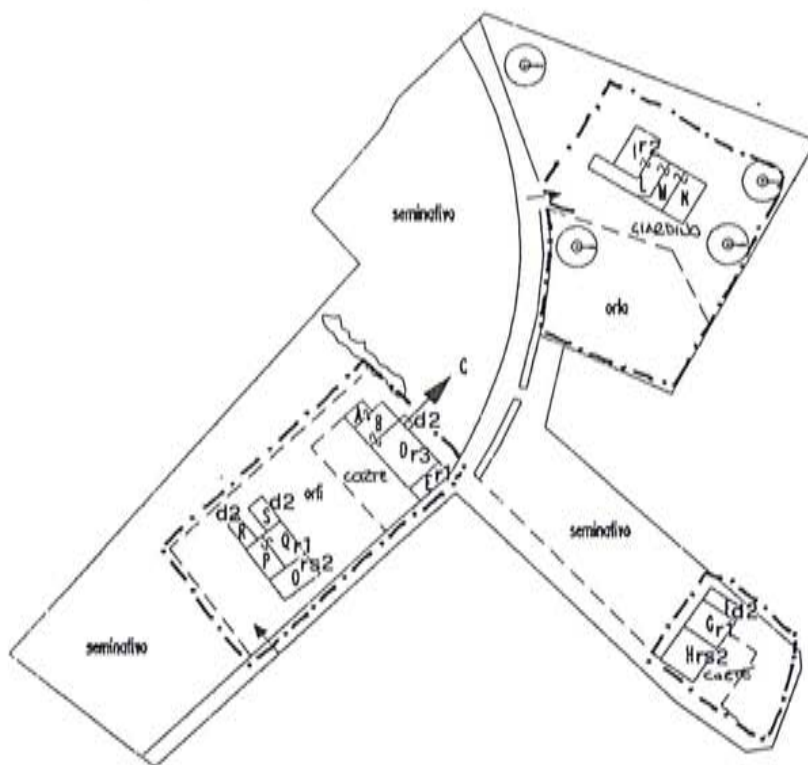
VIA MEGIARO

PROPRIETARIO FRANZAN

PERIMENTO AEROF. N. 125071

FOGLIO N. 13

F.A. 4125'



ala 1 : 2000

LEGENDA :

A	abitazione	H	abitazione	Q	portico
B	abitazione	I	annesso rustico	R	annesso rustico
C	superfettazione	L	abitazione	S	annesso rustico
D	abitazione	M	portico		
E	portico	N	annesso rustico		
F	annesso rustico	O	abitazione		
G	portico	P	annesso rustico		

COMUNE DI VICENZA

CATASTRO N. 59

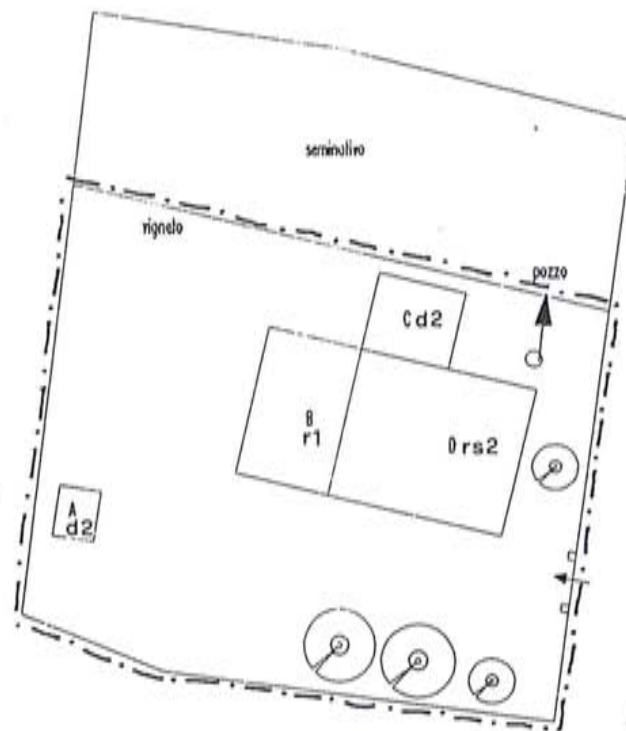
VIA MEGIARO

PROPRIETARIO

PERIMETRO AEROF. N. 125071

FOGLIO N. 13

F.A. 4125



Scala 1 : 500

LEGENDA :

- A annesso rustico
- B portico
- C annesso rustico
- D abitazione

COMUNE DI VICENZA

NUCLEO N. 60

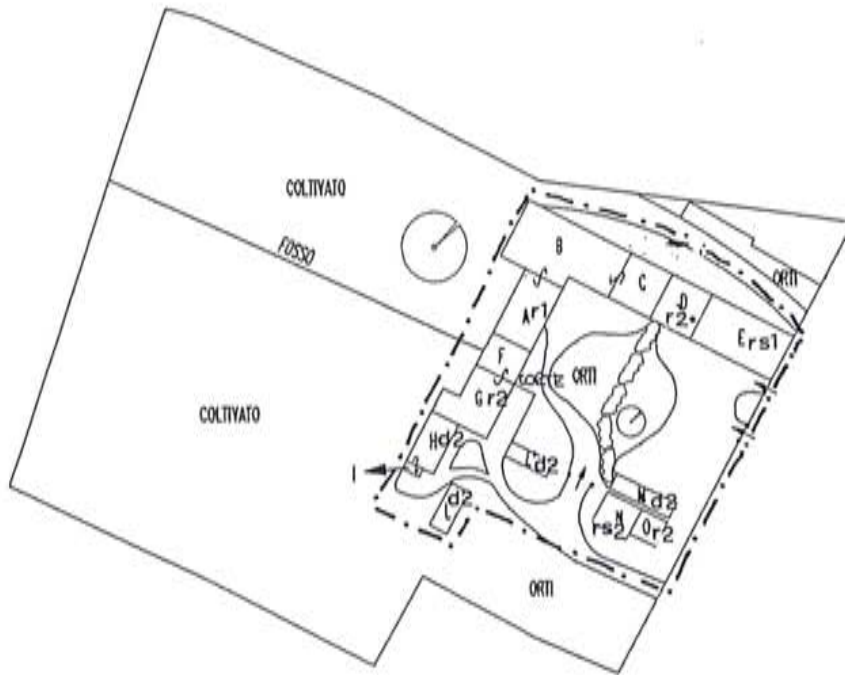
VIA PIZZOLATI 164

PROPRIETARIO TESO-BERTASSI

RIFERIMENTO AEROF. N. 125071

FOGLIO N. 14

F.A. 4125 FRACASSO e altri



scala 1 : 2000

area mq 23.336

LEGENDA :

A portico ad uso annesso rustico
B portico ad uso annesso rustico
C abitazione
D abitazione
E abitazione
F abitazione
G abitazione

H accessori
I accessori
L accessori
L' accessori
M accessori
N ex chiesa (abitazione)
O abitazione

COMUNE DI VICENZA

JCLEO N. 61

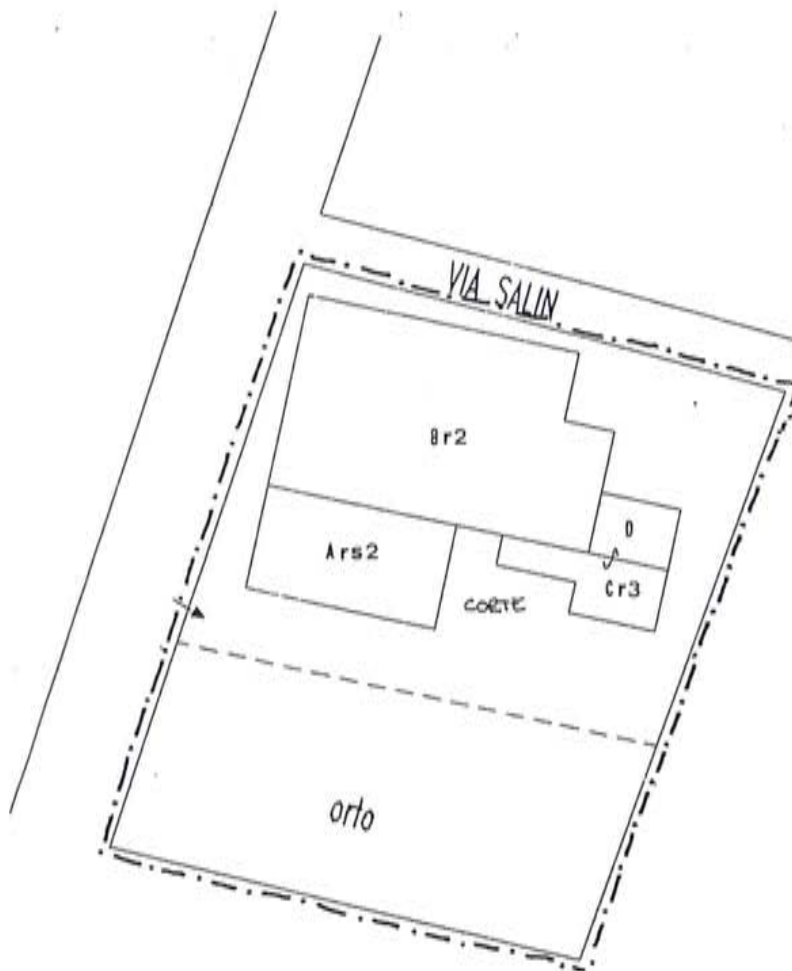
VIA MEGIARO n. 47-51

PROPRIETARIO

FERIMENTO AEROF. N. 125071

FOGLIO N. 13

F.A. 4125'



scala 1 : 500

LEGENDA :

- A edificio abbandonato
- B edificio recentemente ristrutturato
- C accessorio
- D accessorio

COMUNE DI VICENZA

NUCLEO N. 62

VIA CAMINER 55 - 57

PROPRIETARIO PERUZZI-VISONA'

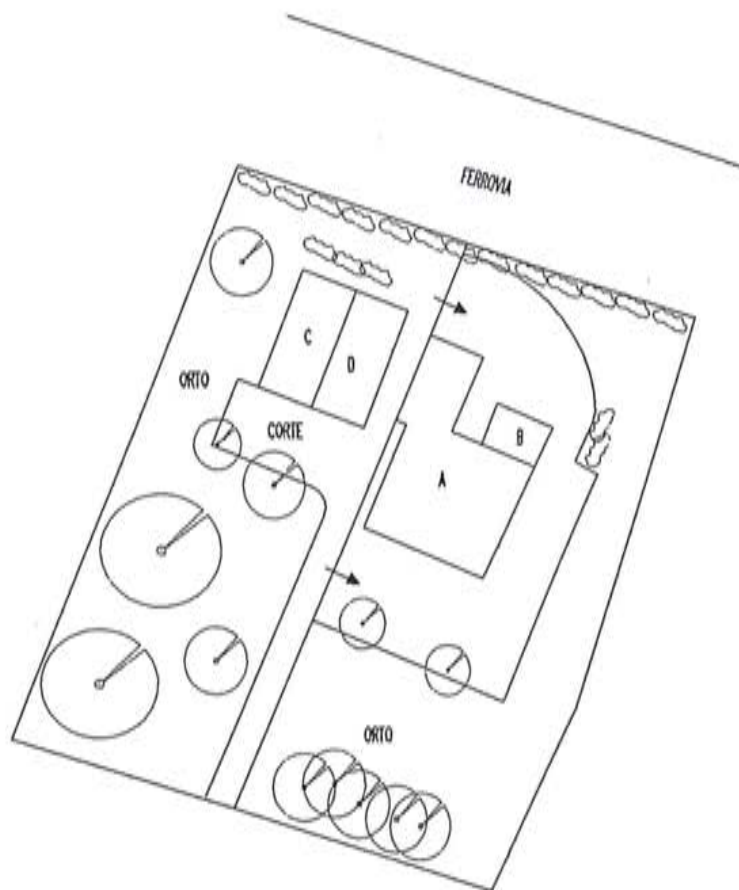
RIFERIMENTO AEROF. N. 125071

FOGLIO N. 14

F.A. 4125

NUCLEO ESCUSO DAL
CENSIMENTO

RESIDENZA (0.35)



scala 1 : 500 area mq 1350

LEGENDA :

- A abitazione
- B accessorio
- C annesso rustico
- D annesso rustico

COMUNE DI VICENZA

NUCLEO N. 63

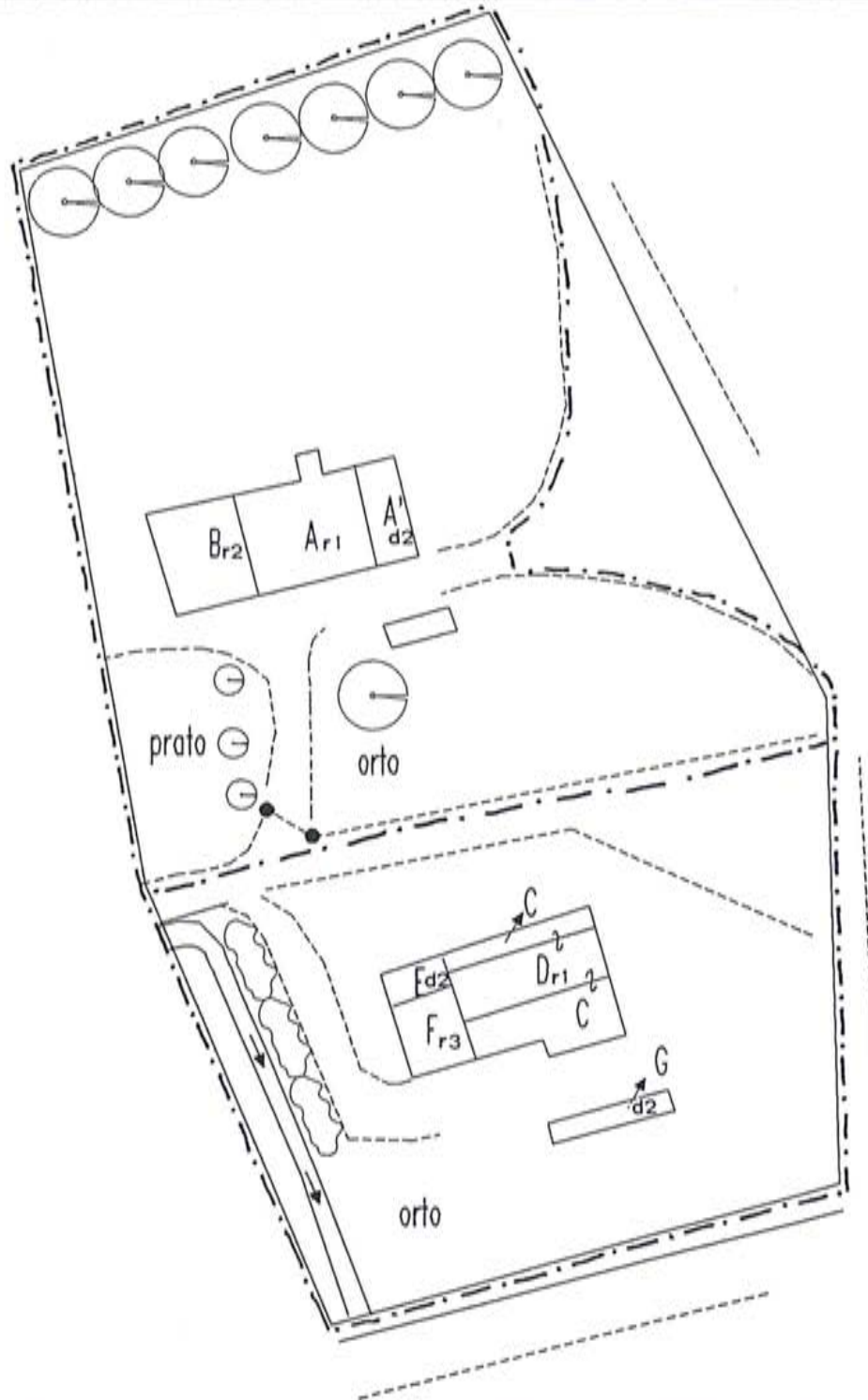
VIA CASALE n. 49-55-57-59

PROPRIETARIO

RIFERIMENTO AEROF. N. 125071-125084

FOGLIO N. 17

F.A. 4125



scala 1 : 1000

LEGENDA :

- | | |
|-------------------|-------------------|
| A annesso rustico | G annesso rustico |
| B abitazione | |
| C portico | |
| D annesso rustico | |
| E garage | |
| F abitazione | |

COMUNE DI VICENZA

NUCLEO N. 64

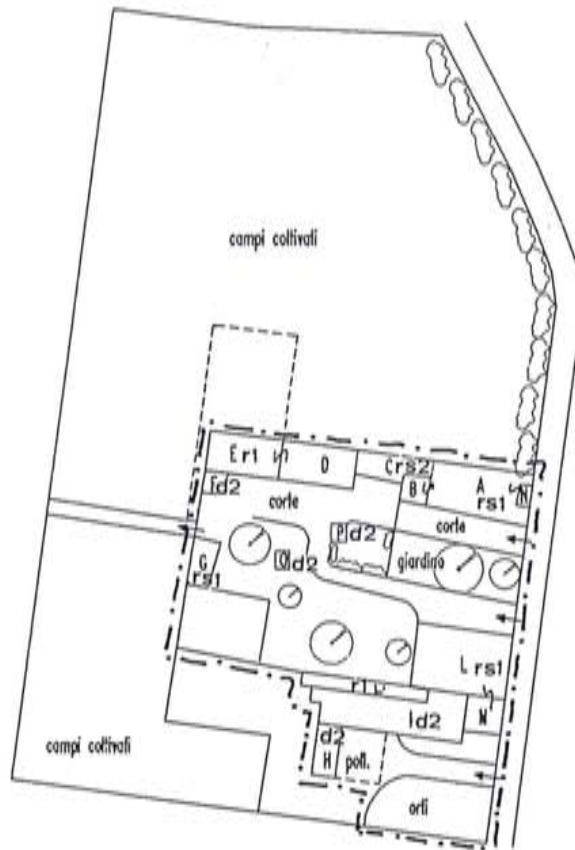
VIA SETTECA' 145 - 147 - 149

PROPRIETARIO RIGO GUIDO

RIFERIMENTO AEROF. N. 125084

FOGLIO N. 16

F.A. 4125 FOLCO ZAMBELLI



scala 1 : 2000

area mq 25.232

LEGENDA :

A villa
B torretta
C abitazione
D annesso rustico
E annesso rustico
F porcilaia
G torrione colombara

H annesso rustico
I annesso rustico
L abitazione L' ANNESSO RUSTICO
M cappella
N capitello
O accessorio
P annesso rustico

COMUNE DI VICENZA

NUCLEO N. 65

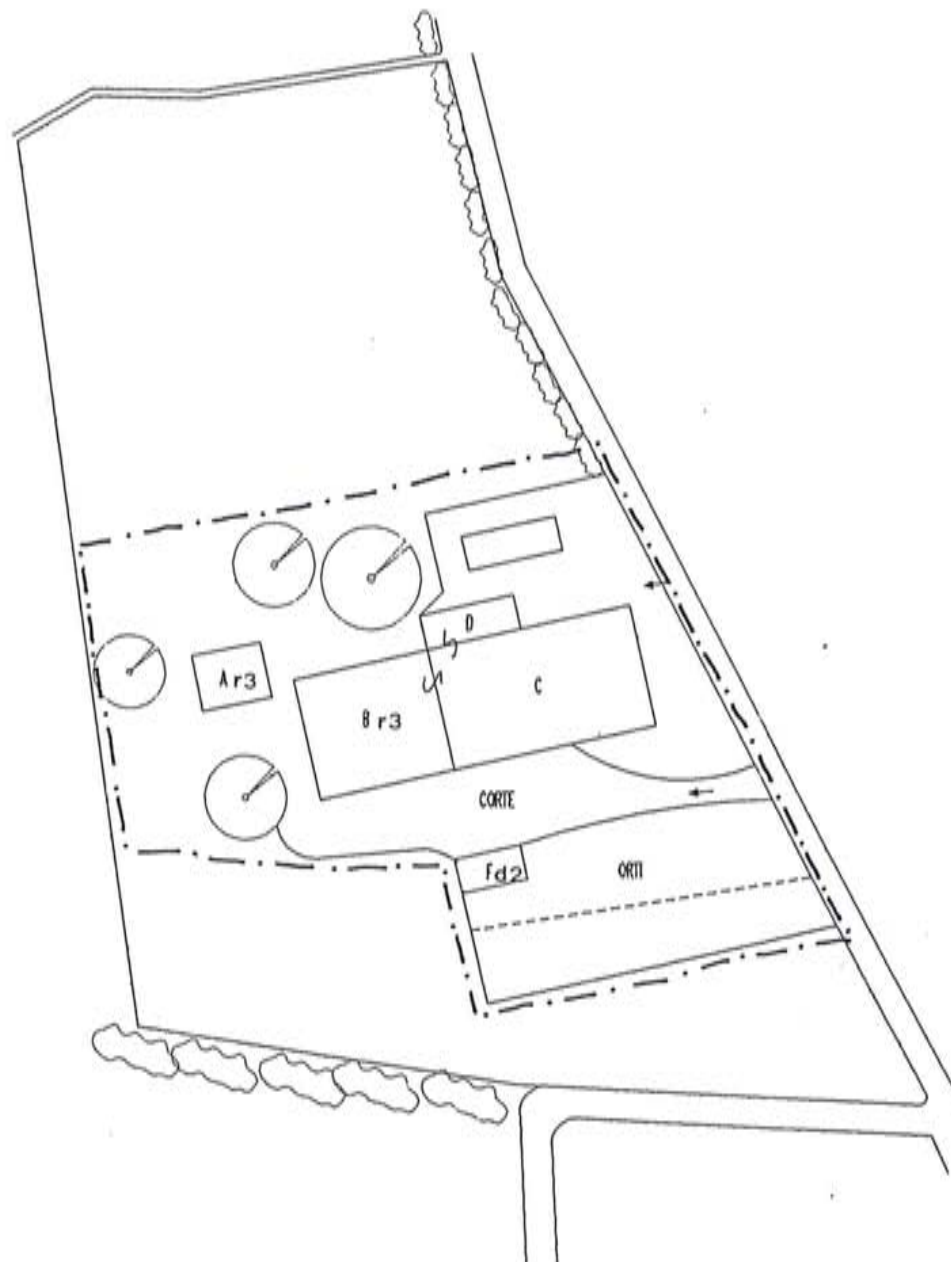
VIA SETTECA' N. 173

PROPRIETARIO +

RIFERIMENTO AEROF. N. 125084

FOGLIO N. 16

F.A. ' 4125



scala 1 : 1000

LEGENDA :

- A annesso rustico
- B abitazione
- C annesso rustico
- D annesso rustico

- F accessorio

COMUNE DI VICENZA

NUCLEO N. 66

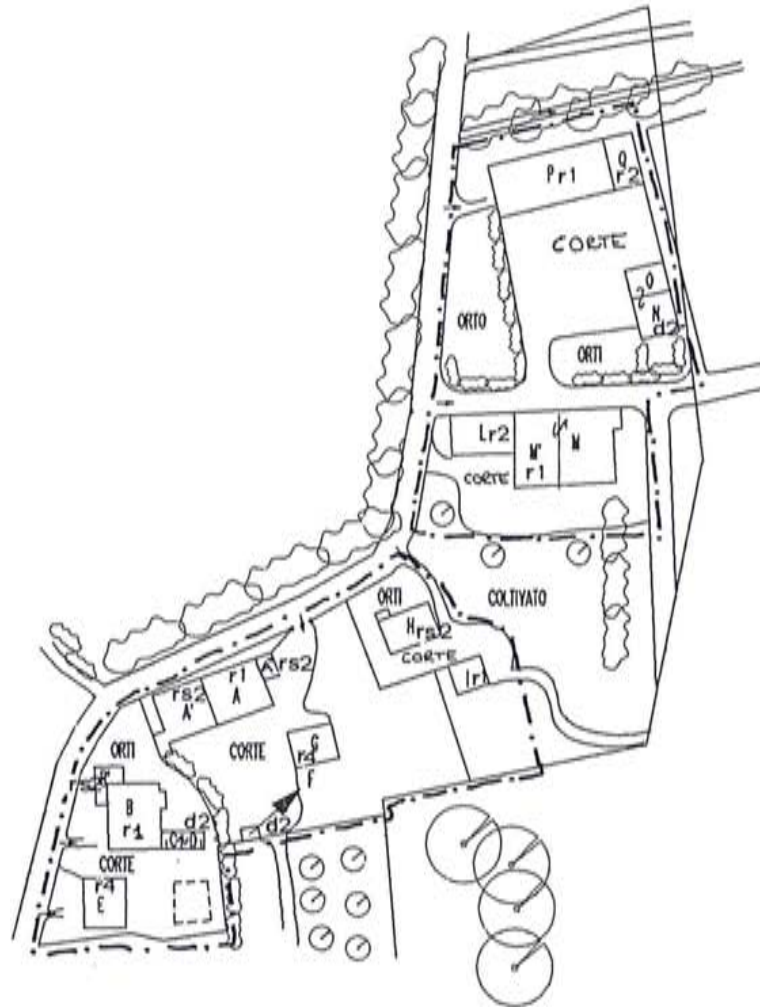
VIA STRADA SETTECA' 210-218-220-224

PROPRIETARIO + VARI

RIFERIMENTO AEROF. N. 125084

226
FOGLIO N. 16

F.A. '4125



scala 1 : 2000

LEGENDA :

A portico e annesso rustico
A' abitazione
B annesso rustico
B' abitazione
C annesso rustico
D annesso rustico
E abitazione

F annesso rustico
G edificio residenziale
H abitazione
I annesso rustico
L abitazione
M annesso rustico
N annesso rustico

O annesso rustico
P portico e annesso rustico
Q abitazione

COMUNE DI VICENZA

NUCLEO N. 67

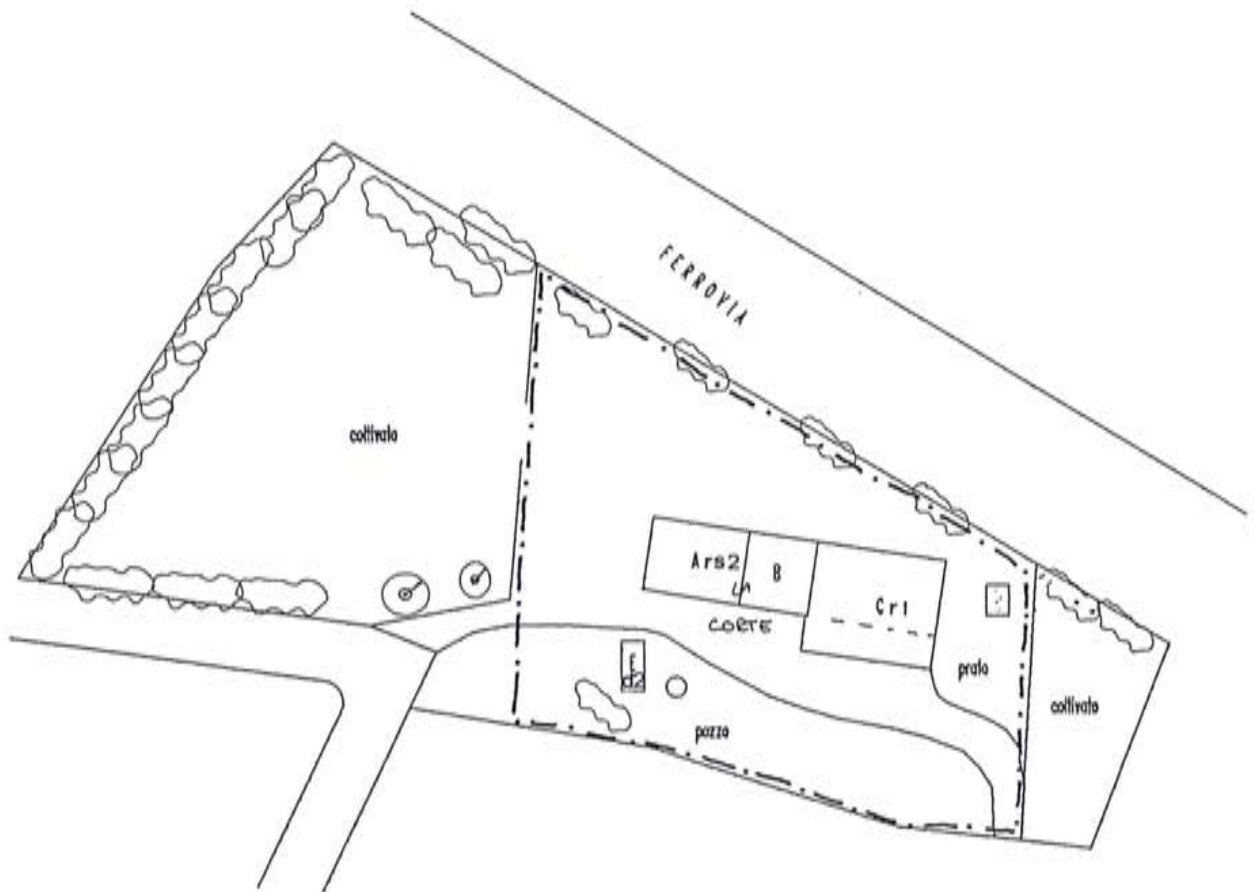
VIA DEL PARADISO

PROPRIETARIO DAINESE

RIFERIMENTO AEROF. N. 125084

FOGLIO N. 16

F.A. 4125



scala 1 : 1000

AREA MQ 6765

LEGENDA :

- A abitazione
- B abitazione
- C portico e annesso rustico
- E annesso rustico

COMUNE DI VICENZA

NUCLEO N. 68

VIA CA' BALBI 31 - 33

PROPRIETARIO MUTTONI- PIGATTI

RIFERIMENTO AEROF. N. 125084

FOGLIO N. 14

F.A. 4125

GALVAN-TRISSINO



scala 1 : 5000

LEGENDA :

- A chiesa
- B villa padronale
- C annesso rustico
- D abitazione
- E annesso rustico
- F annesso rustico
- G annesso rustico

H pollaio

COMUNE DI VICENZA

NUCLEO N. 69

VIA CAVEGGIARA 52-54

PROPRIETARIO

COCCO-BONARA

RIFERIMENTO AEROF. N. 125084

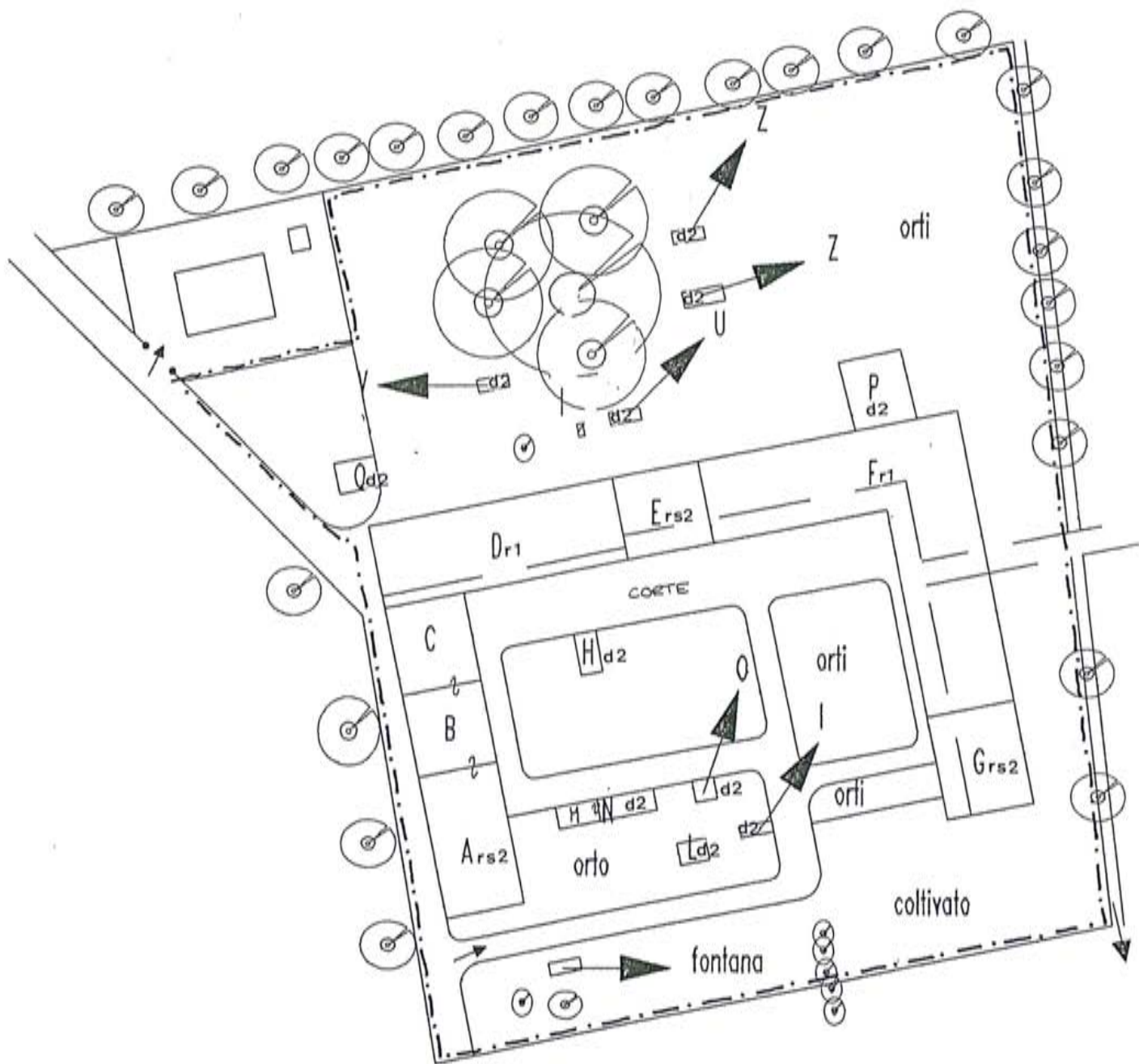
FOGLIO N. 11

F.A. 4125

CERATO-PRETTO

SANTAGIULIANA

ALTRI

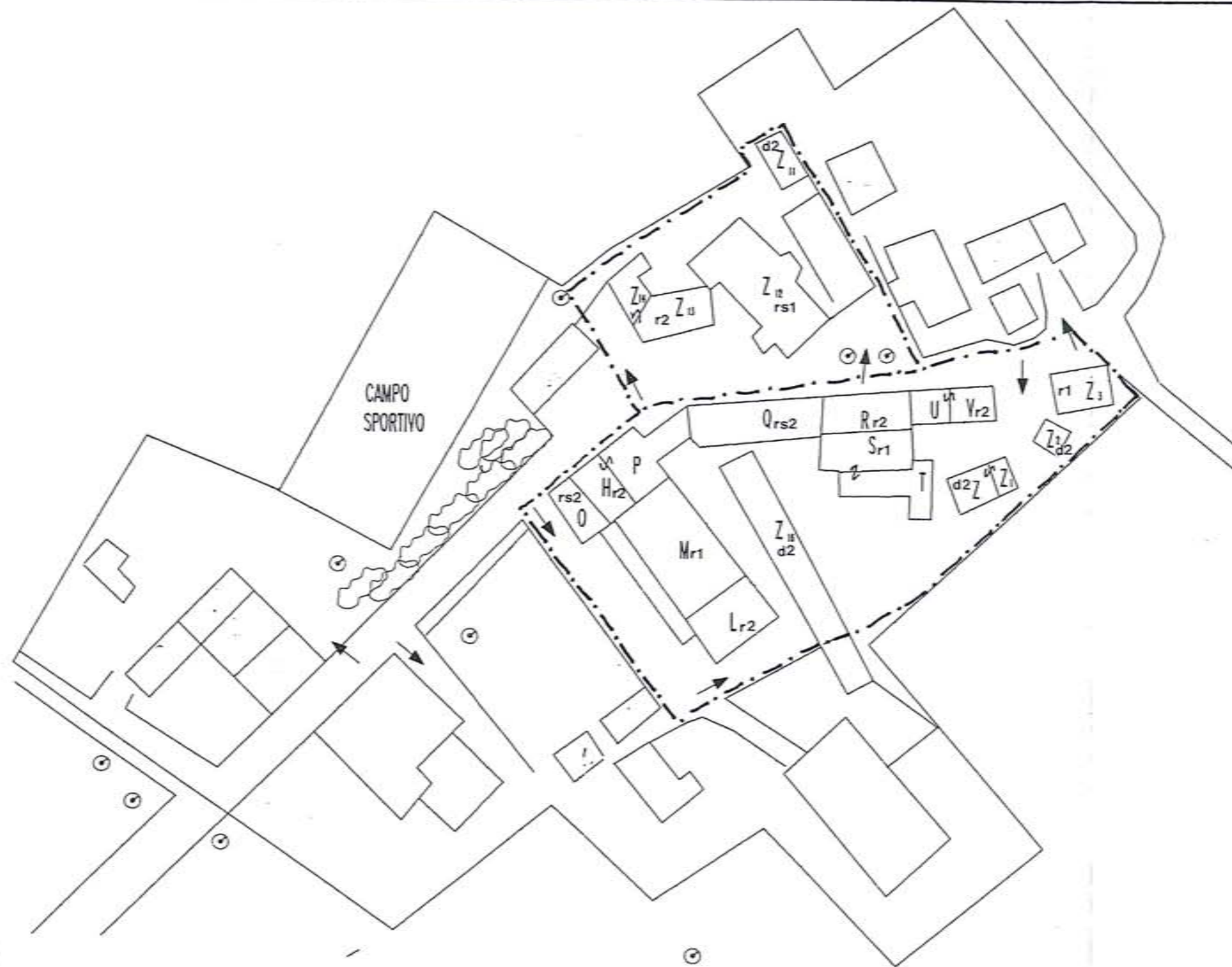


scala 1 : 1000

area mq 18.200

LEGENDA :

A abitazione	H annesso rustico	Q annesso rustico
B abitazione e porticato	I annesso rustico	
C abitazione	L annesso rustico	
D annesso rustico e porticato	M annesso rustico	
E abitazione	N annesso rustico	U annesso rustico
F porticato -a.r-(abit. abband.)	O annesso rustico	V pollaio
G abitazione	P annesso rustico	Z annesso rustico



scala 1 : 1000

area mq 24197

LEGENDA :

- | | | | |
|----------------------------|-------------------|--------------------------------|--------------------------------|
| H abitazione | Q abitazione | Z ¹ annesso rustico | Z ⁴ tettoia |
| L abitazione | R abitazione | Z ² annesso rustico | Z ⁰ garages |
| M annesso rustico = stalla | S annesso rustico | Z ³ annesso rustico | Z ¹ chiesa |
| O abitazione | T annesso rustico | | Z ² canonica |
| P abitazione | U abitazione | | Z ³ sala conferenze |
| | V abitazione | | |
| | Z annesso rustico | | |

COMUNE DI VICENZA

NUCLEO N. 70


VIA CAVEGGIARA 220

PROPRIETARIO MAZOTTI

RIFERIMENTO AEROF. N. 125084

FOGLIO N. 11

F.A. 4125



scala 1 : 1000 area mq 4224

LEGENDA :

- A accessorio serra
- B annesso rustico
- C centrale termica
- D abitazione
- E ex stalla

COMUNE DI VICENZA

NUCLEO N. 71

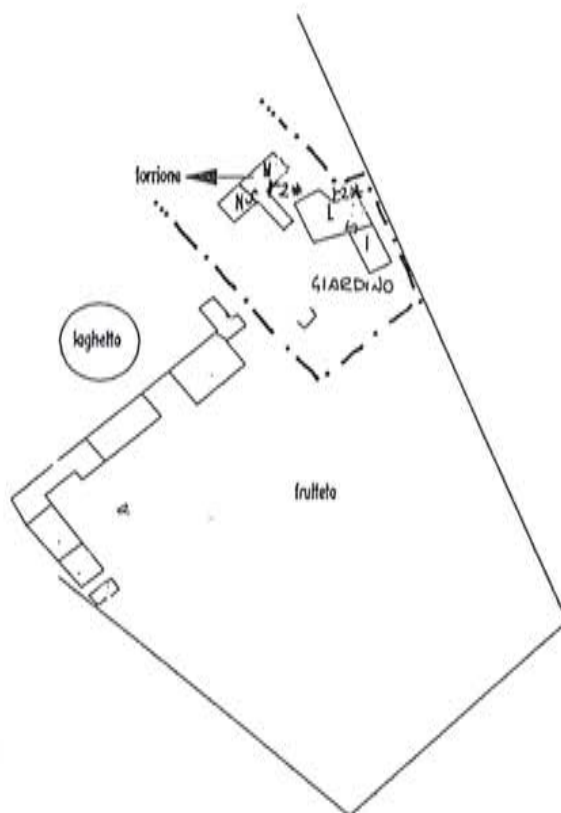
VIA CA' BALBI 31 - 33

PROPRIETARIO MUTTONI- PIGATTI

RIFERIMENTO AEROF. N. 125084

FOGLIO N. 14

F.A. 4125 GALVAN-TRISSINO



scala 1 : 5000

LEGENDA :

- I ristorante
- L ristorante
- M abitazione
- N abitazione

COMUNE DI VICENZA

NUCLEO N. 72

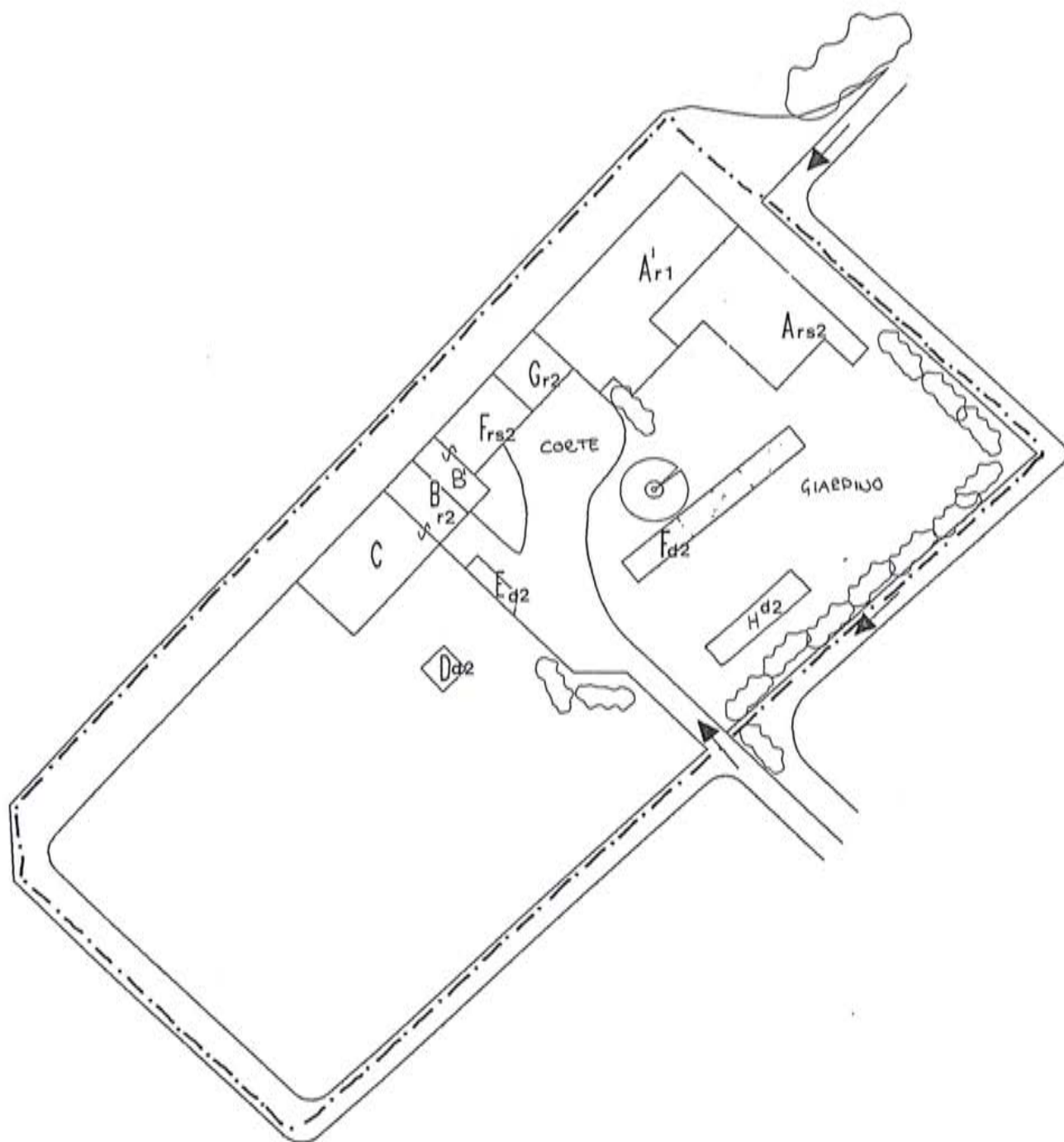
VIA CAVEGGIARA 7 - 23

PROPRIETARIO VARI

RIFERIMENTO AEROF. N. 125084

FOGLIO N. 18

F.A. 4125



scala 1 : 2000

area mq 9597

LEGENDA :

- A ex villa
- B abitazione
- C abitazione
- D accessorio
- E accessorio
- F abitazione
- G abitazione

H POLLAI

COMUNE DI VICENZA

NUCLEO N. 73

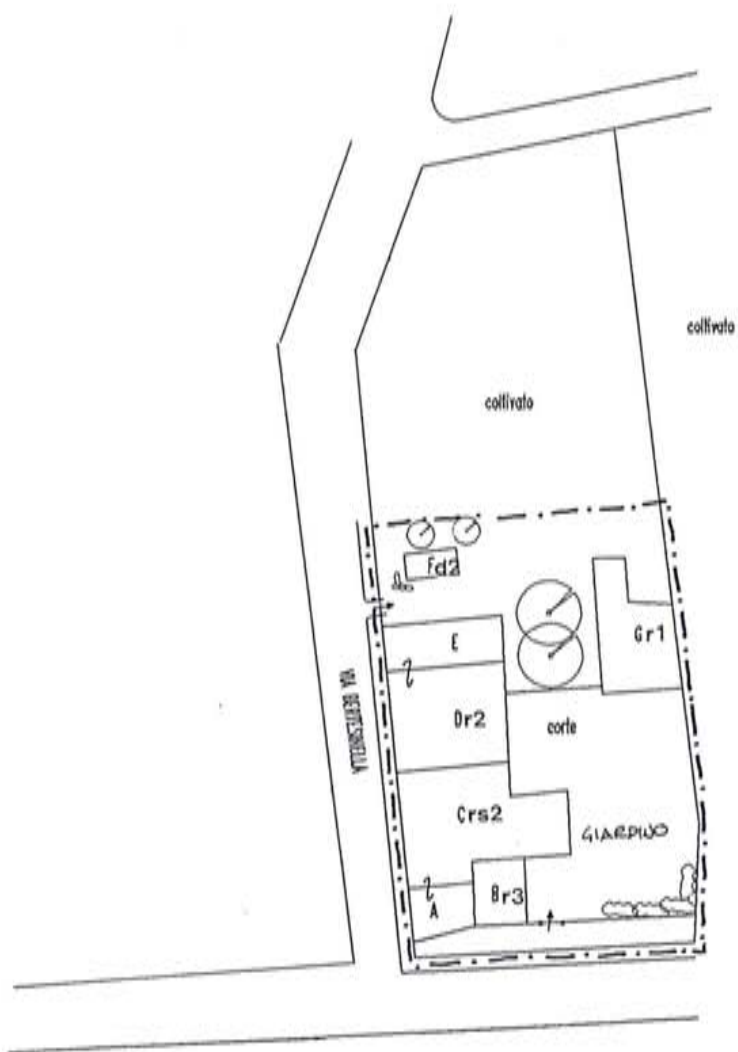
VIA STRADA BERTESINELLA 8 - 10 - ecc.

PROPRIETARIO

RIFERIMENTO AEROF. N. 125084

FOGLIO N.

F.A. 4125'



scala 1 : 1000

area mq 3009

LEGENDA :

- A abitazione e rivendita tabacchi
- B bar
- C abitazione del barista
- D abitazione
- E abitazione
- F accessorio
- G annesso rustico

COMUNE DI VICENZA

NUCLEO N. 74

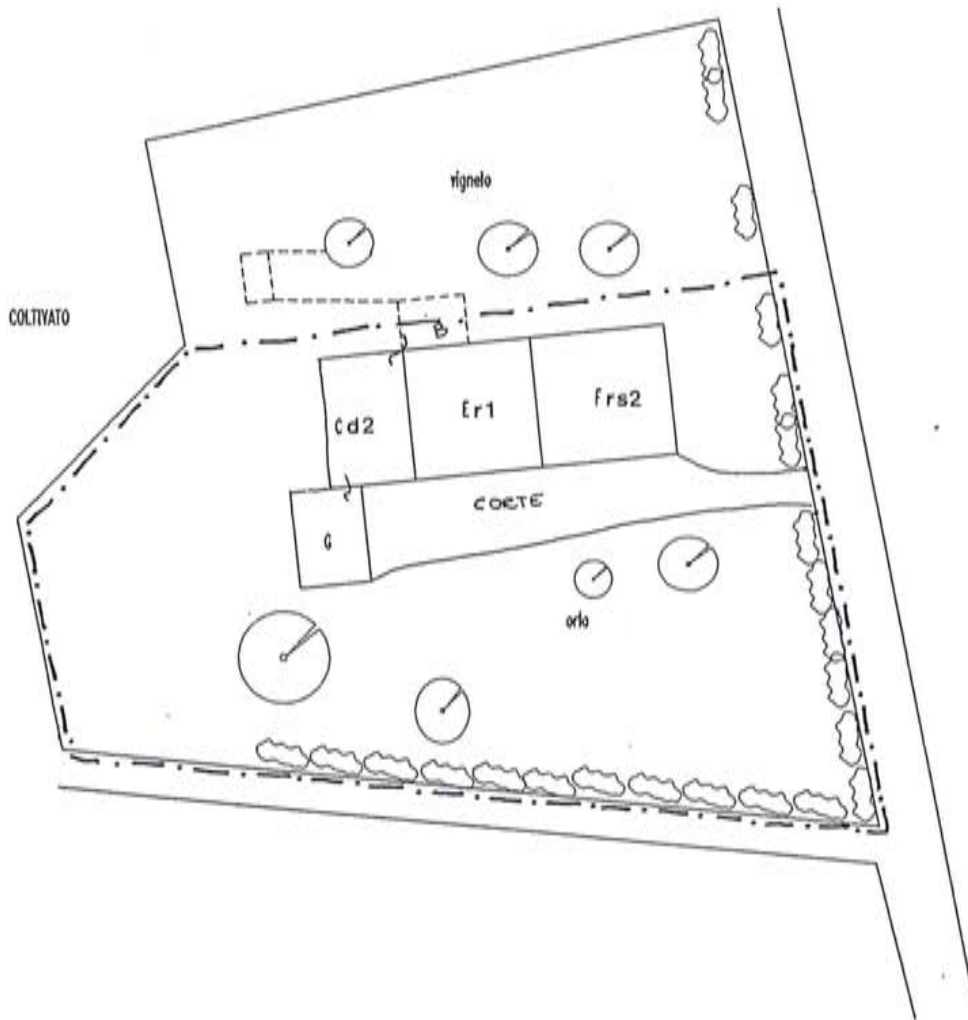
VIA STRADA BERTESINELLA 65

PROPRIETARIO

RIFERIMENTO AEROF. N. 125084

FOGLIO N.

F.A. 4125



scala 1 : 500 area mq 2173

LEGENDA :

- B annesso rustico
- C annesso rustico
- E annesso rustico
- F abitazione
- G accessorio

COMUNE DI VICENZA

NUCLEO N. 75

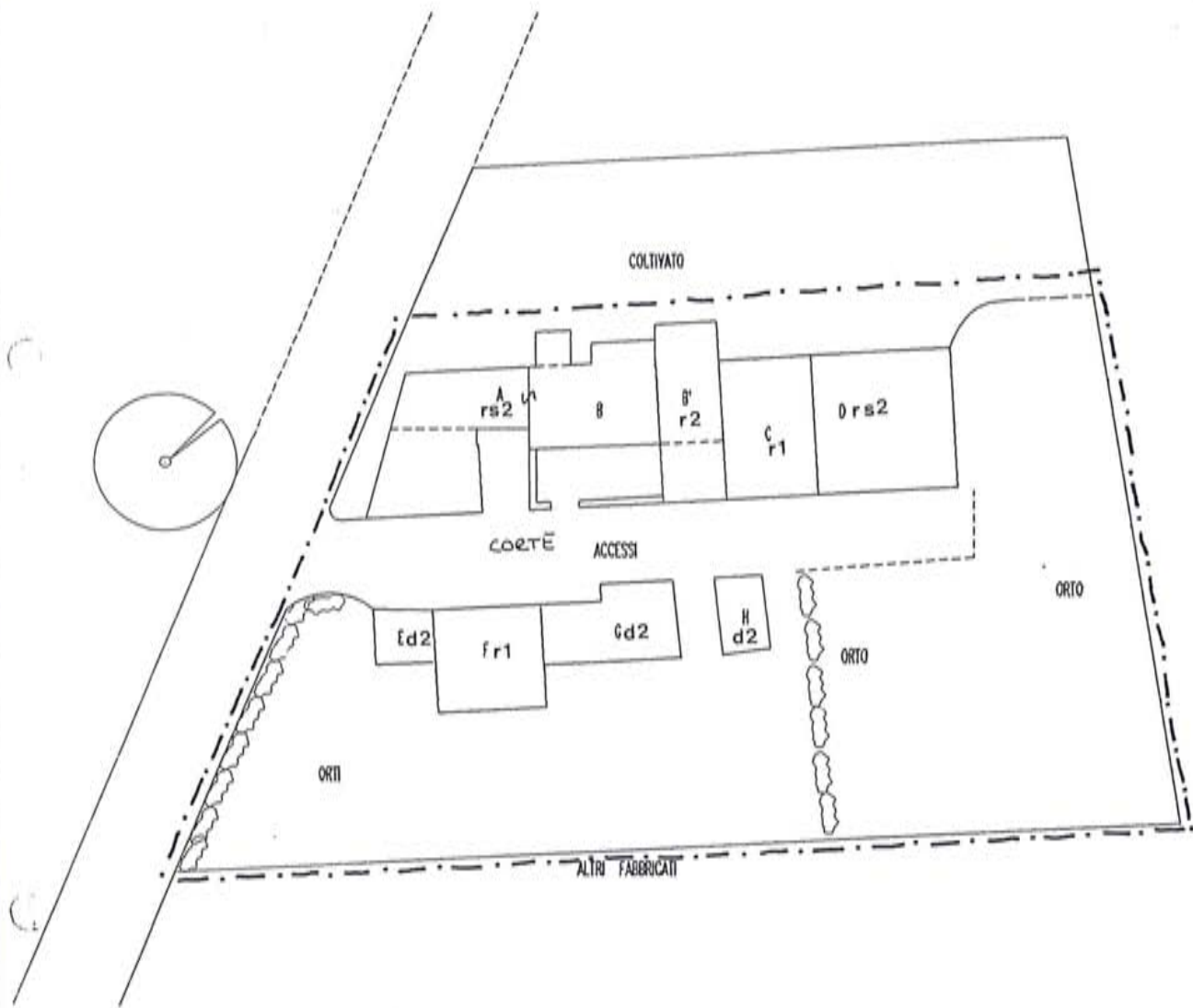
VIA S. BENEDETTO 61 - 65

PROPRIETARIO +

RIFERIMENTO AEROF. N. 125084

FOGLIO N. +

F.A. +4125



scala 1 : 500

LEGENDA :

- A abitazione
- B abitazione
- B' abitazione
- C annesso rustico
- D abitazione
- E accessorio
- F abitazione

- G annesso rustico
- H accessorio

COMUNE DI VICENZA

NUCLEO N. 76

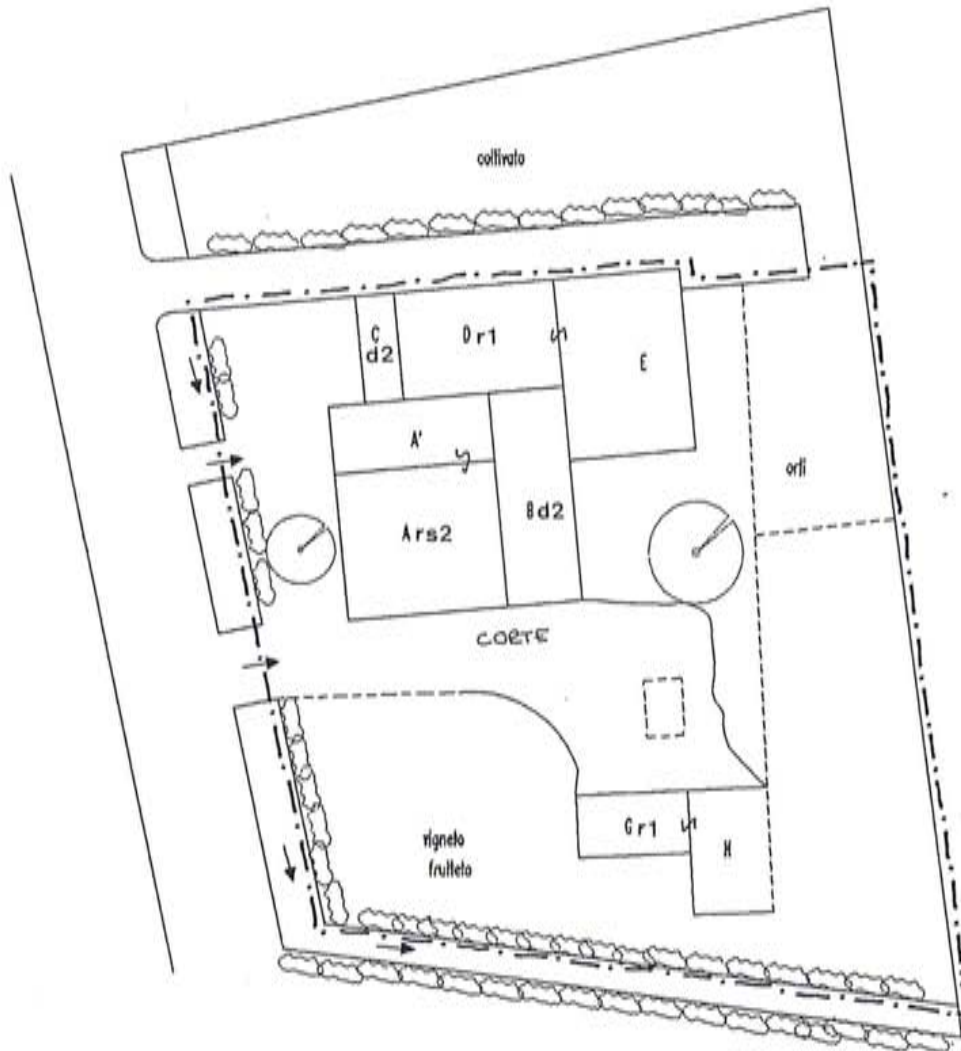
VIA STRADA BERTESINELLA

PROPRIETARIO

RIFERIMENTO AEROF. N. 125084

FOGLIO N.

F.A. 4125



scala 1 : 500

LEGENDA :

- A abitazione
- A' abitazione
- B annesso rustico
- C annesso rustico
- D annesso rustico
- E portico e annesso rustico

- G annesso rustico
- H annesso rustico

COMUNE DI VICENZA

NUCLEO N. 77

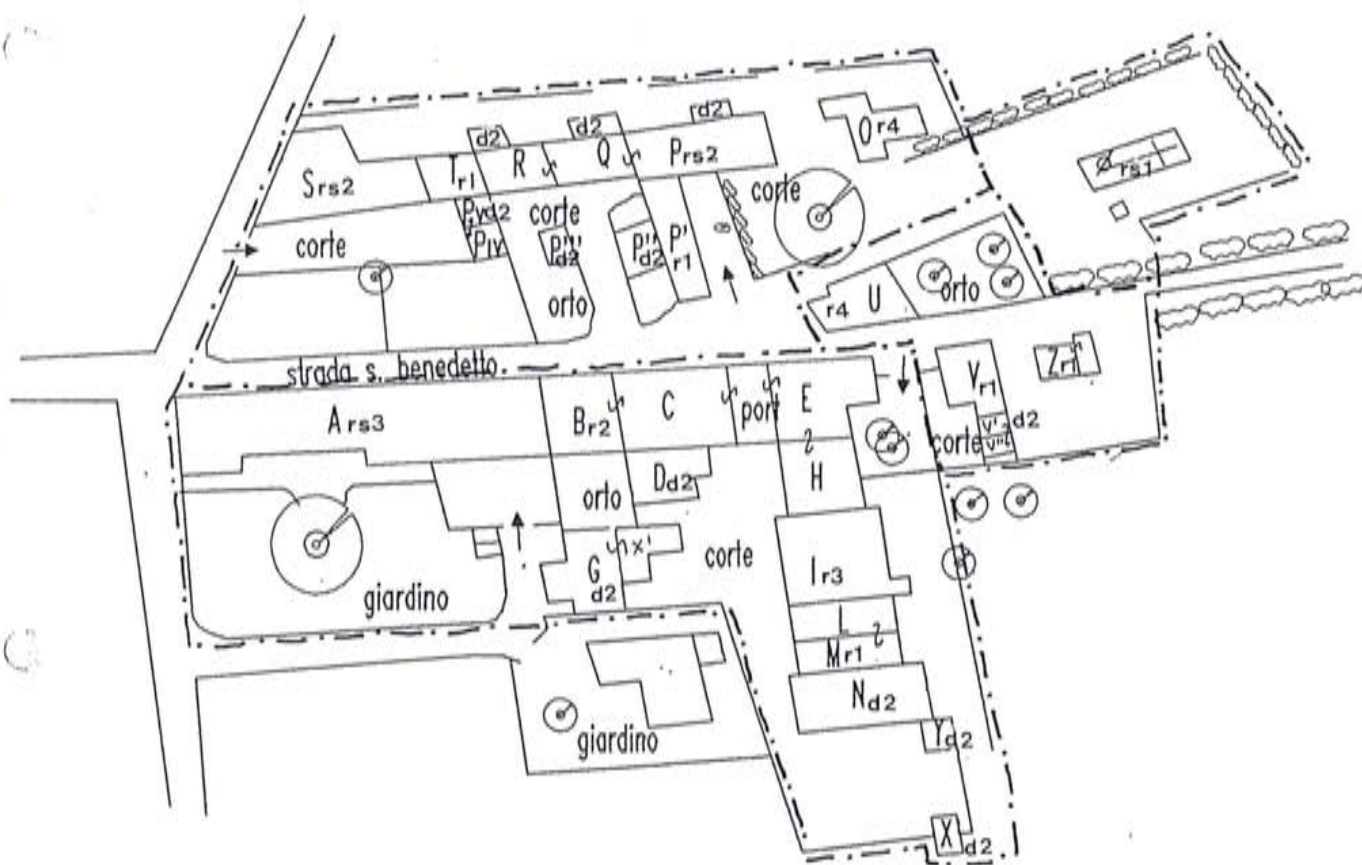
VIA S. BENEDETTO 44-70 89-101

PROPRIETARIO BREA E ALTRI

RIFERIMENTO AEROF. N. 125084

FOGLIO N.

F.A. 4125



scala 1 : 1000

LEGENDA :

A villa	H abitazione	P ^{h-v} annesso rustico	Z annesso rustico
B abitazione	I abitazione	Q abitazione	Y deposito
C abitazione	L portico	R abitazione	X accessorio
D annesso rustico	M annesso rustico	S abitazione	X' Accessorio
E abitazione	N annesso rustico	T annesso rustico	
G accessori	O rudere	U abitazione	
	P abitazione	V annesso rustico	

COMUNE DI VICENZA

PRODOTTORE N. 78

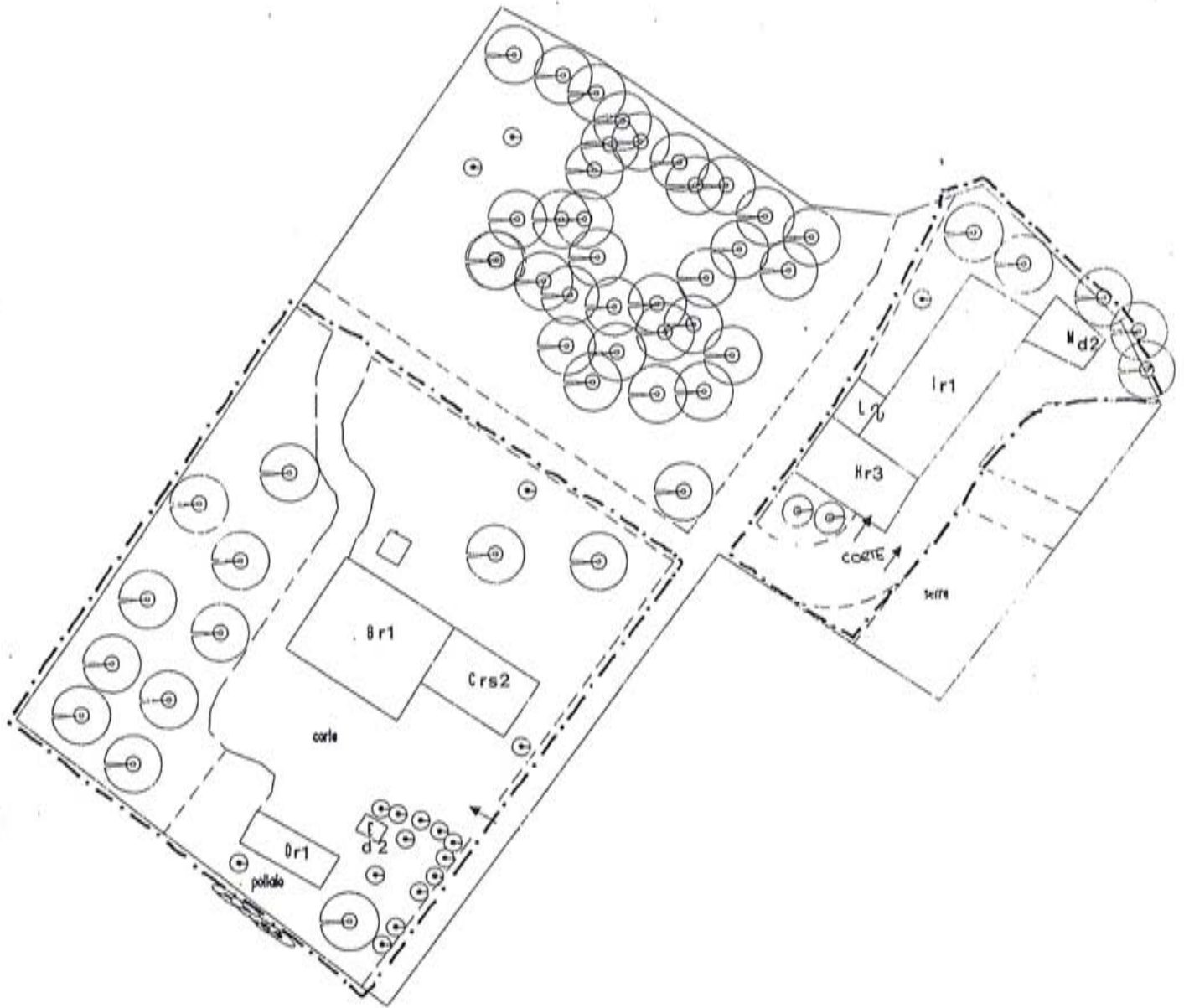
VIA STRADA DEL BUSINELLO 146

PROPRIETARIO RIGON A. E ALTRI

PERMILLO AEROF. N. 125083

FOGLIO N. 25

F.A. 3253



Scala 1 : 1000

LEGENDA :

B portico ad uso annesso rustico
C abitazione
D annesso rustico
E accessorio

H abitazione
I annesso rustico
L annesso rustico
M annesso rustico

COMUNE DI VICENZA

CLEO N. 79

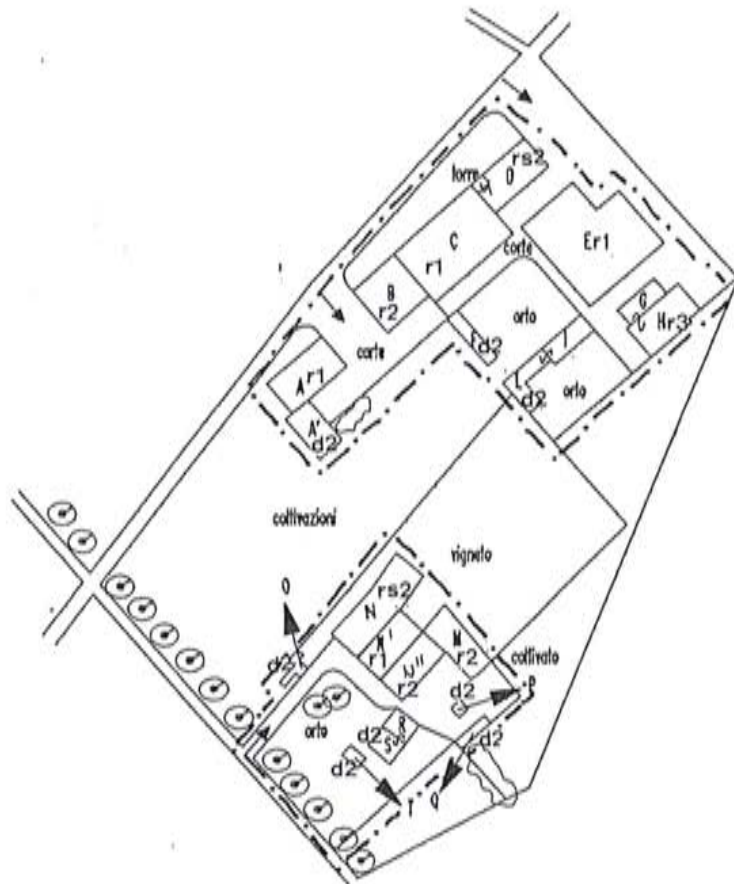
VIA STRADA VIC.LE PELOSA 13-21-23

PROPRIETARIO

MENTO AEROF. N. 125083

FOGLIO N. 19

F.A. 4125



la 1 : 2000

area mq 4728

INDA :

- | | | |
|----------------------------------|----------------------------------|-------------------|
| A annesso rustico A' | H abitazione | Q accessorio |
| B residenza | I annesso rustico | R annesso rustico |
| C portico ad uso annesso rustico | L annesso rustico | S annesso rustico |
| D abitazione (torre) | M abitazione | T annesso rustico |
| E annesso rustico | N ^o abitazione | |
| F annesso rustico | N ^o O annesso rustico | |
| G portico | P annesso rustico | |

COMUNE DI VICENZA

NUCLEO N. 80

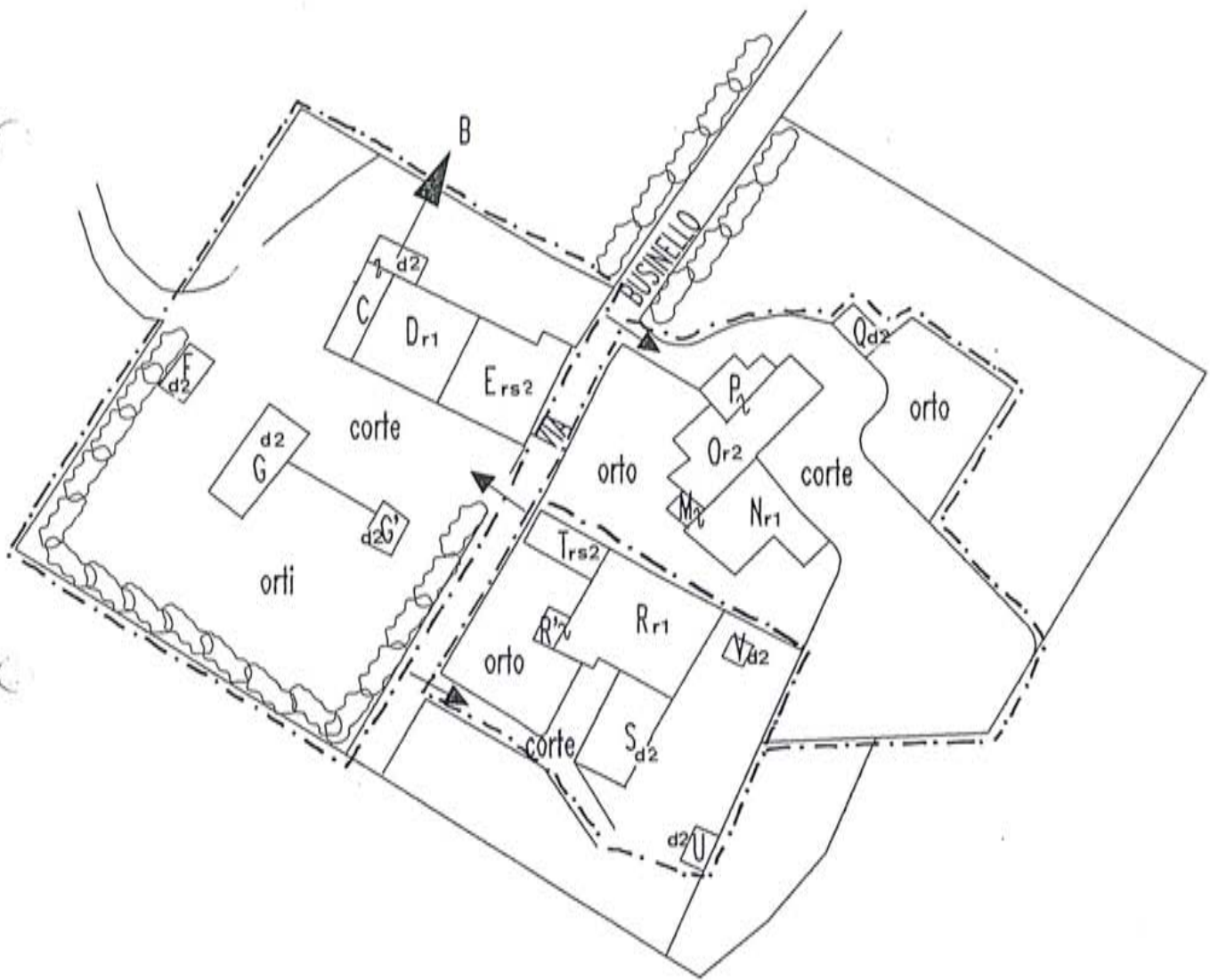
VIA BUSINELLO 41-44

PROPRIETARIO DE MORI LUCIANO-

RIFERIMENTO AEROF. N. 125083

FOGLIO N. 25

F.A. 3253 ZARANTONELLO VITTORIO



scala 1 : 1000

area mq 1293

LEGENDA :

B annesso rustico
 C annesso rustico
 D annesso rustico
 E abitazione
 F annesso rustico
 G annesso rustico

G' annesso rustico
 M annesso rustico
 N portico
 O abitazione
 P abitazione
 Q annesso rustico
 R annesso rustico

R' annesso rustico
 S annesso rustico
 T abitazione
 U annesso rustico
 V annesso rustico

COMUNE DI VICENZA

NUCLEO N. 81

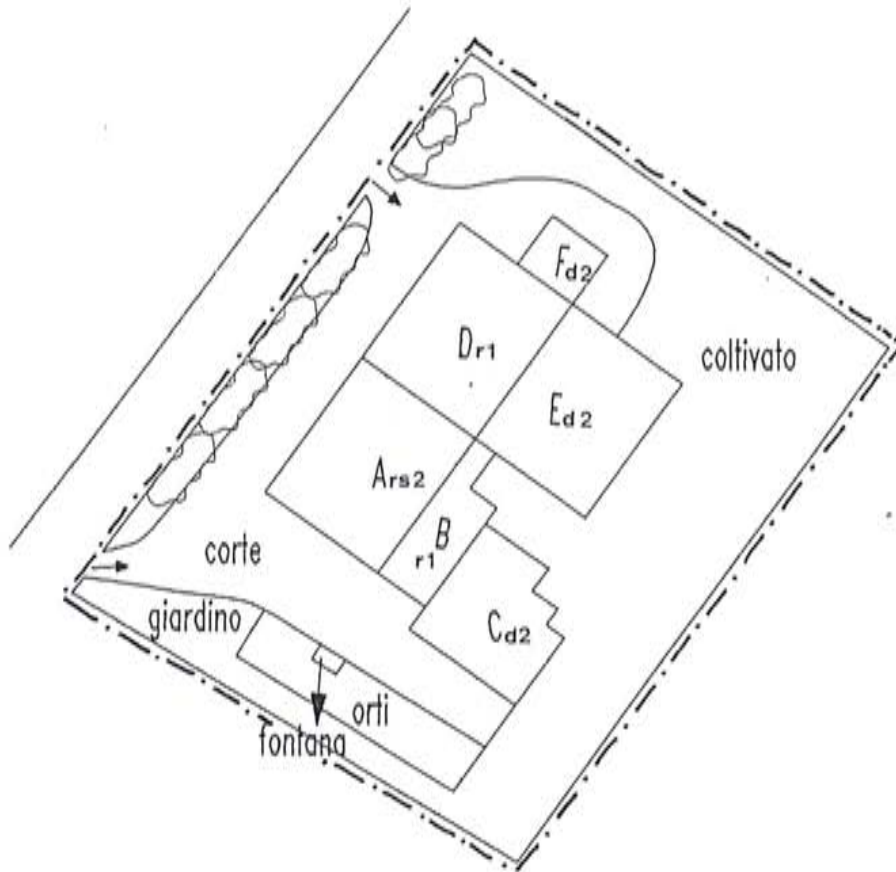
VIA - STRADA DEL BUSINELLO 90

PROPRIETARIO +

RIFERIMENTO AEROF. N. 125083

FOGLIO N. 25

F.A. 3253



scala 1 : 500

area mq 1456

LEGENDA :

- A abitazione
- B accessorio
- C annesso rustico
- D annesso rustico
- E annesso rustico
- F latrina

COMUNE DI VICENZA

NUCLEO N. 82

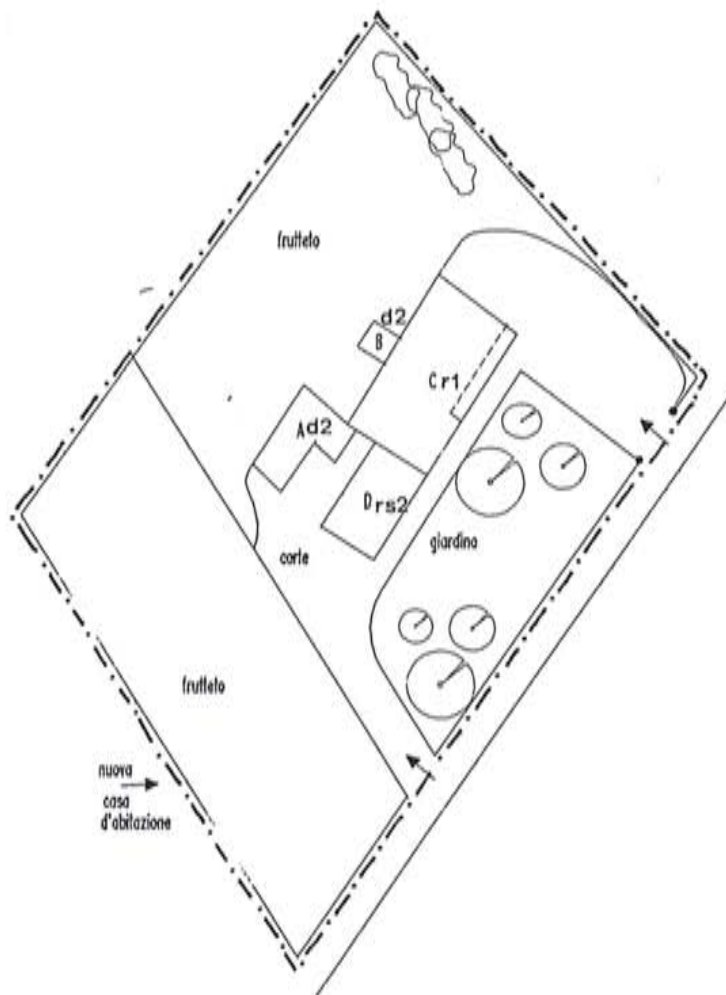
VIA STRADA PELOSA 75

PROPRIETARIO MARTINELLO

RIFERIMENTO AEROF. N. 125083

FOGLIO N. 24

F.A. 3253



scala 1 : 1000 area mq 5267

LEGENDA :

- A accessorio
- B accessorio
- C portico
- D abitazione

COMUNE DI VICENZA

NUCLEO N. 83

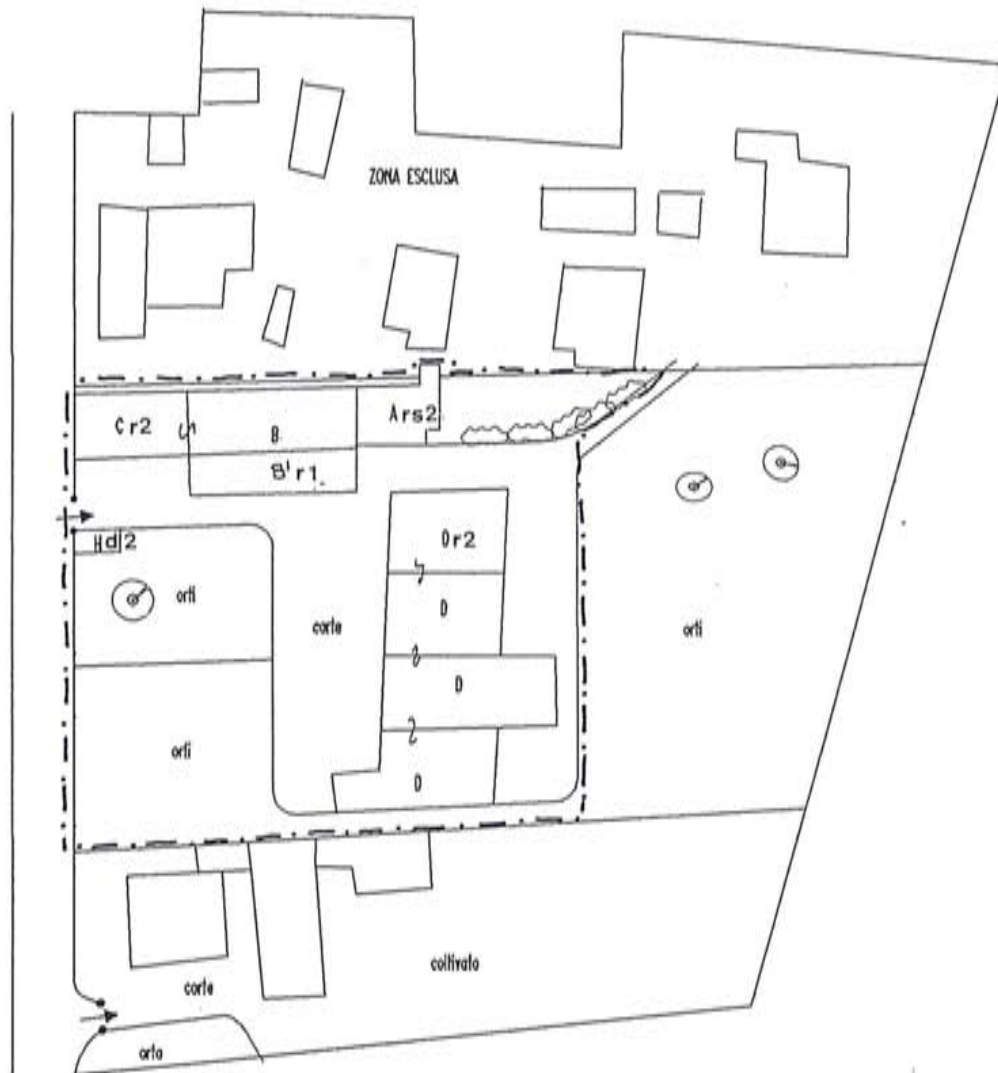
VIA STRADA COMUNALE CASALE 535-73

PROPRIETARI VARI

RIFERIMENTO AEROF. N. 125083

FOGLIO N. 22-24

F.A. 3253



scala 1 : 1000

area mq 8862

LEGENDA :

A-Babitazione

B' portico e accessorio

C abitazione

D abitazione

H garages

COMUNE DI VICENZA

CLEO N. 84

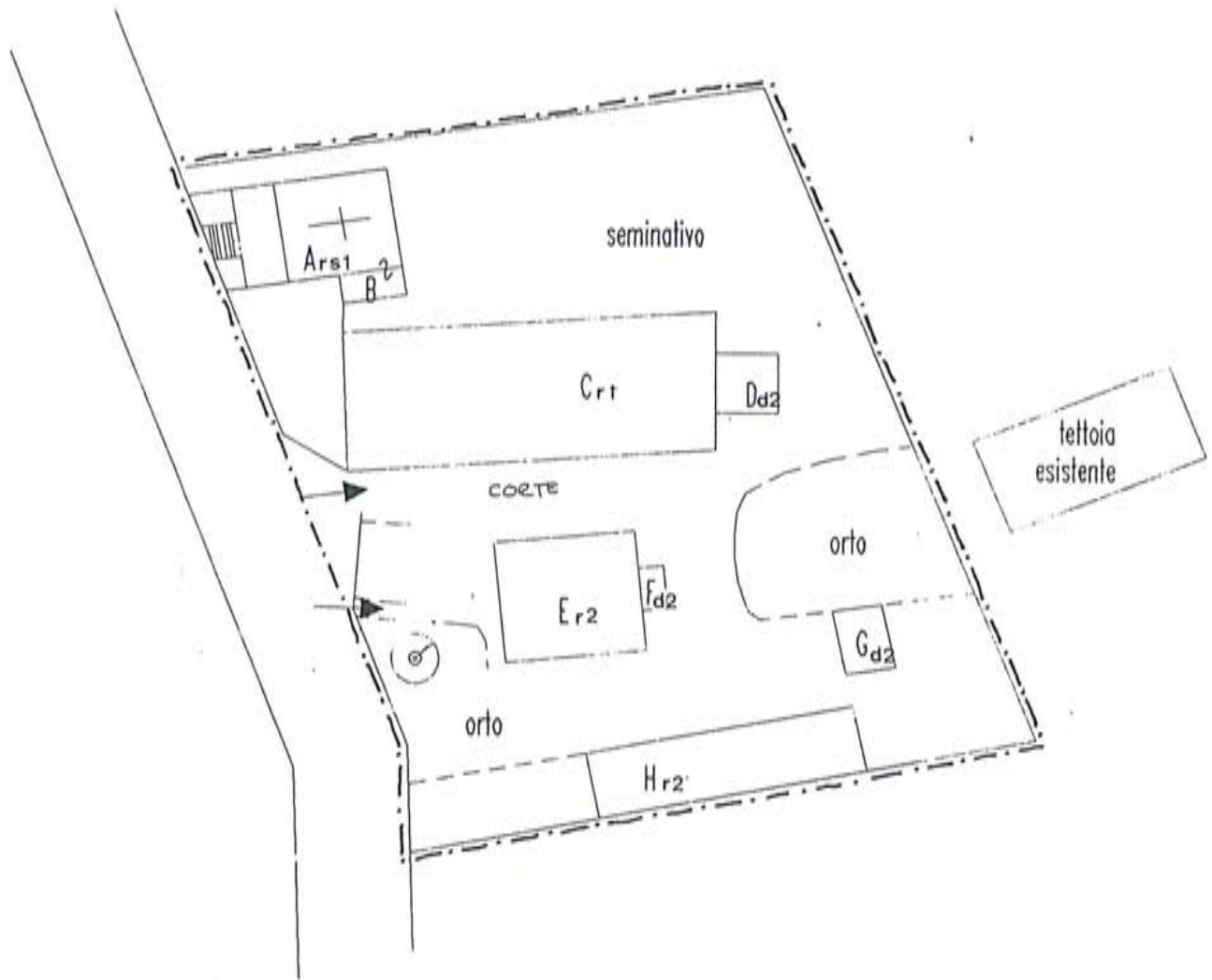
VIA STRADA COMUNALE CXASALE 613 615

PROPRIETARIO BELLINI MARIO ED ALTRI

ERIMENTO AEROF. N. 125083

FOGLIO N. 24

F.A. 3254



la 1 : 500

ENDA :

- A cappella S. Francesco
- B sacrestia
- C annesso r. stalla/fienile
- D porcillaia
- E abitazione
- F accessorio
- G garage

H garages

COMUNE DI VICENZA

NUCLEO N. 85

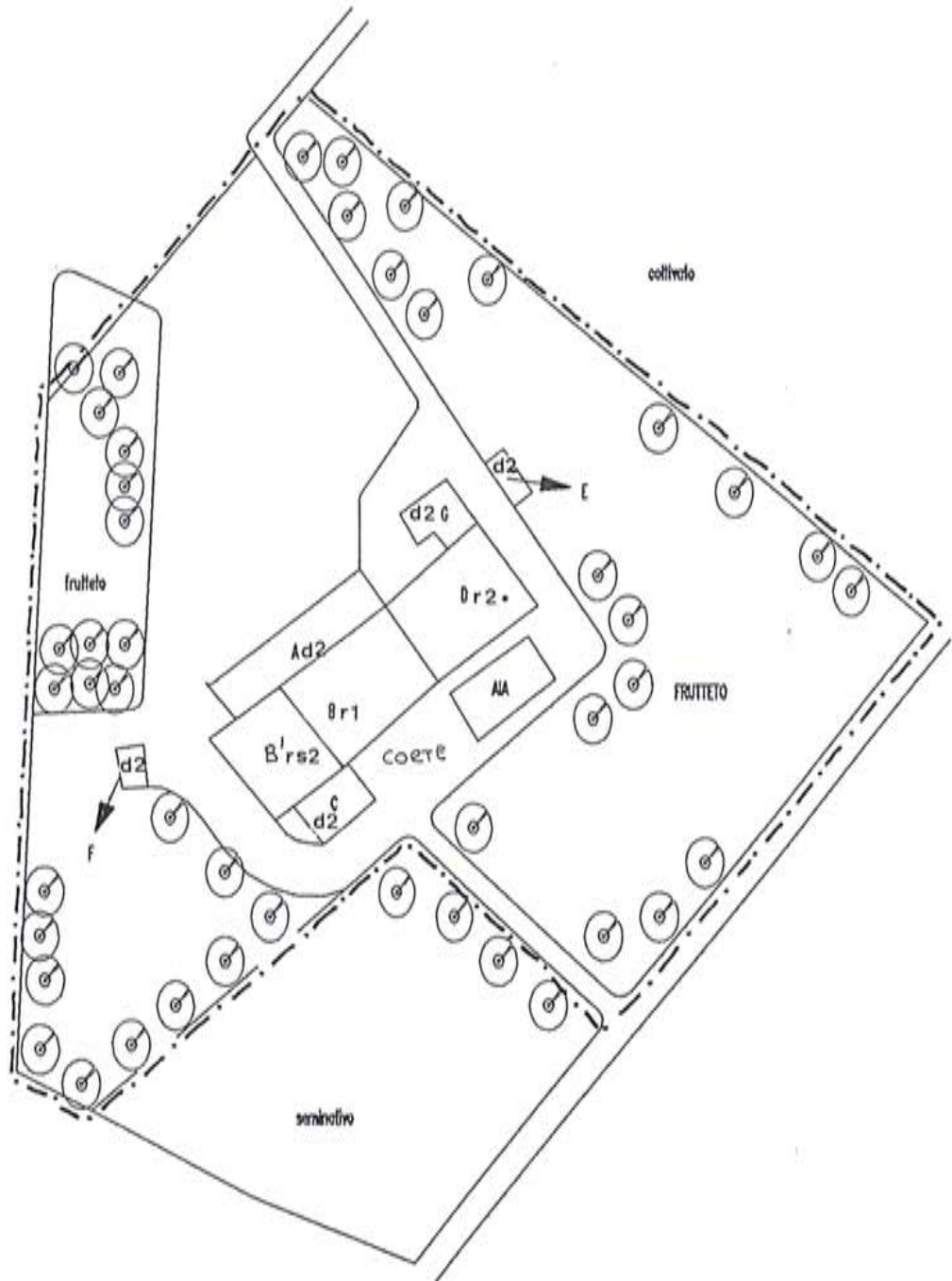
VIA STRADA COMUNALE CASALE 695

PROPRIETARIO MARTINELLO GIOVANNI

RIFERIMENTO AEROF. N. 125083

FOGLIO N. 24

F.A. 3253



scala 1 : 1000

area mq 12.378

LEGENDA :

- A annesso rustico
- B annesso rustico
- C accessorio
- B-D abitazione
- E annesso rustico
- F annesso rustico
- G annesso rustico

COMUNE DI VICENZA

CLEO N. 86

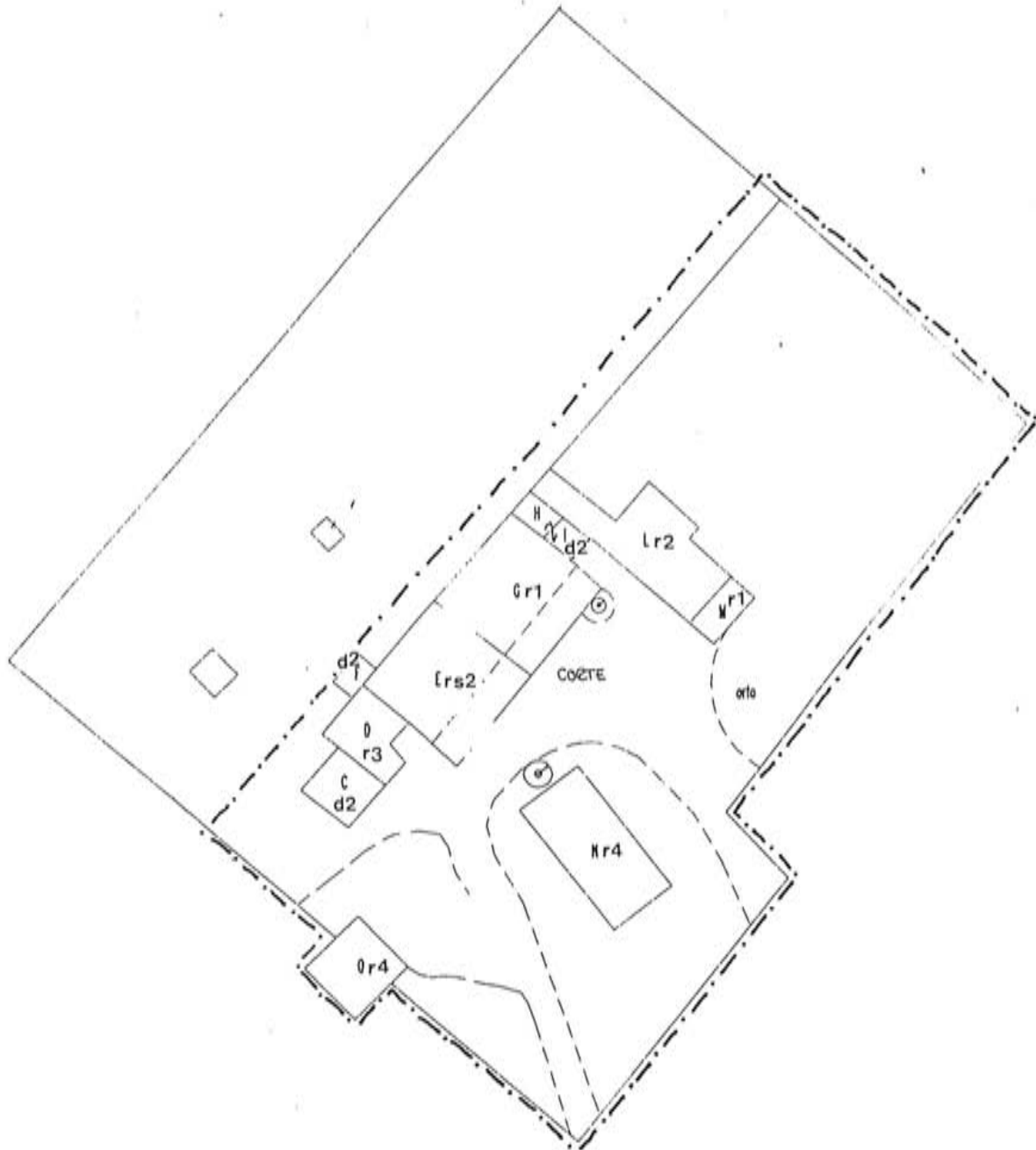
VIA PELOSA

PROPRIETARIO FABRIS

ERIMENTO AEROF. N. 125083

FOGLIO N. 23

F.A. 3254



scala 1 : 1000

LEGENDA :

■ annesso rustico
□ abitazione

C annesso rustico

D abitazione

E abitazione con portico

F accessorio

G annesso rustico

H accessorio

I annesso rustico

L abitazione

M portico

N abitazione

O abitazione

COMUNE DI VICENZA

JCLEO N. 87

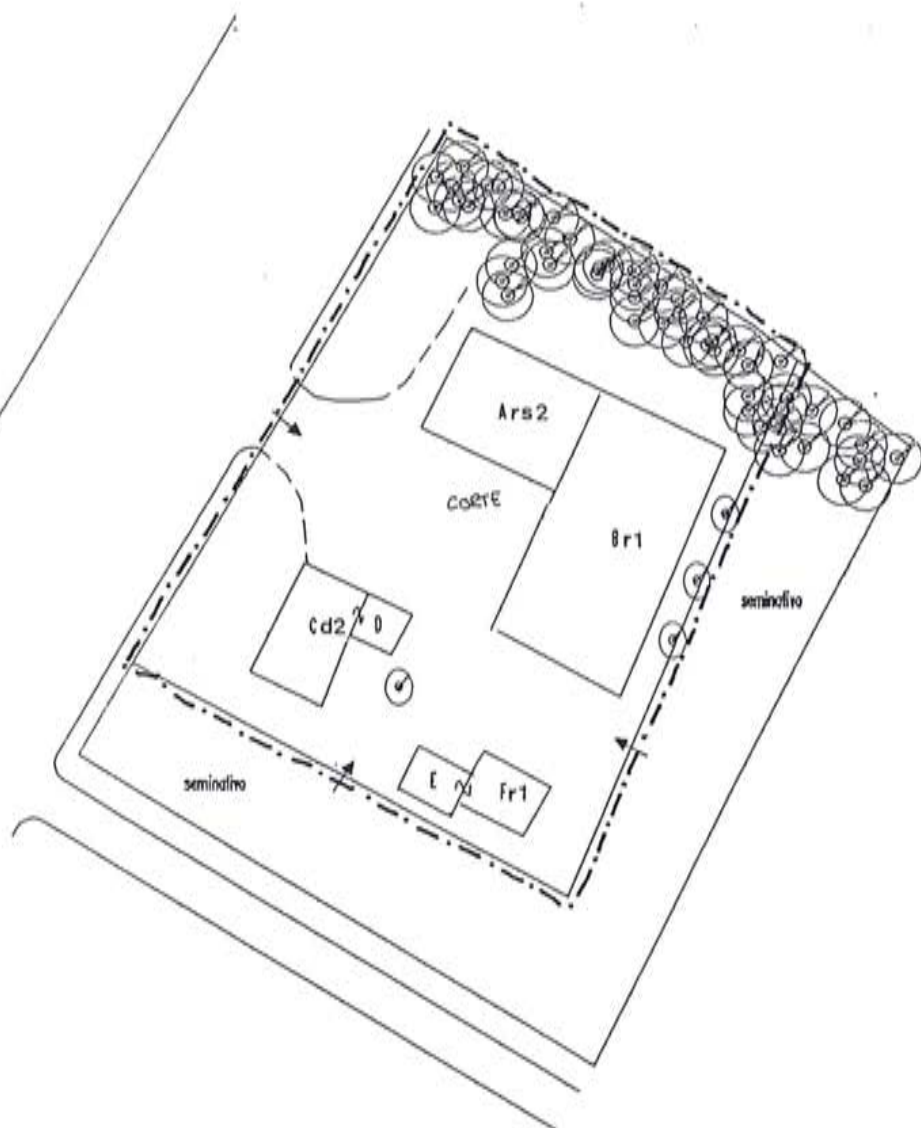
VIA PELOSA

PROPRIETARIO +

FERIMENTO AEROF. N. 125083

FOGLIO N. 23

F.A. 3252



scala 1 : 500

GENDA :

- A abitazione
- B annesso rustico
- C annesso rustico
- D annesso rustico
- E annesso rustico
- F annesso rustico

COMUNE DI VICENZA

NUCLEO N. 88

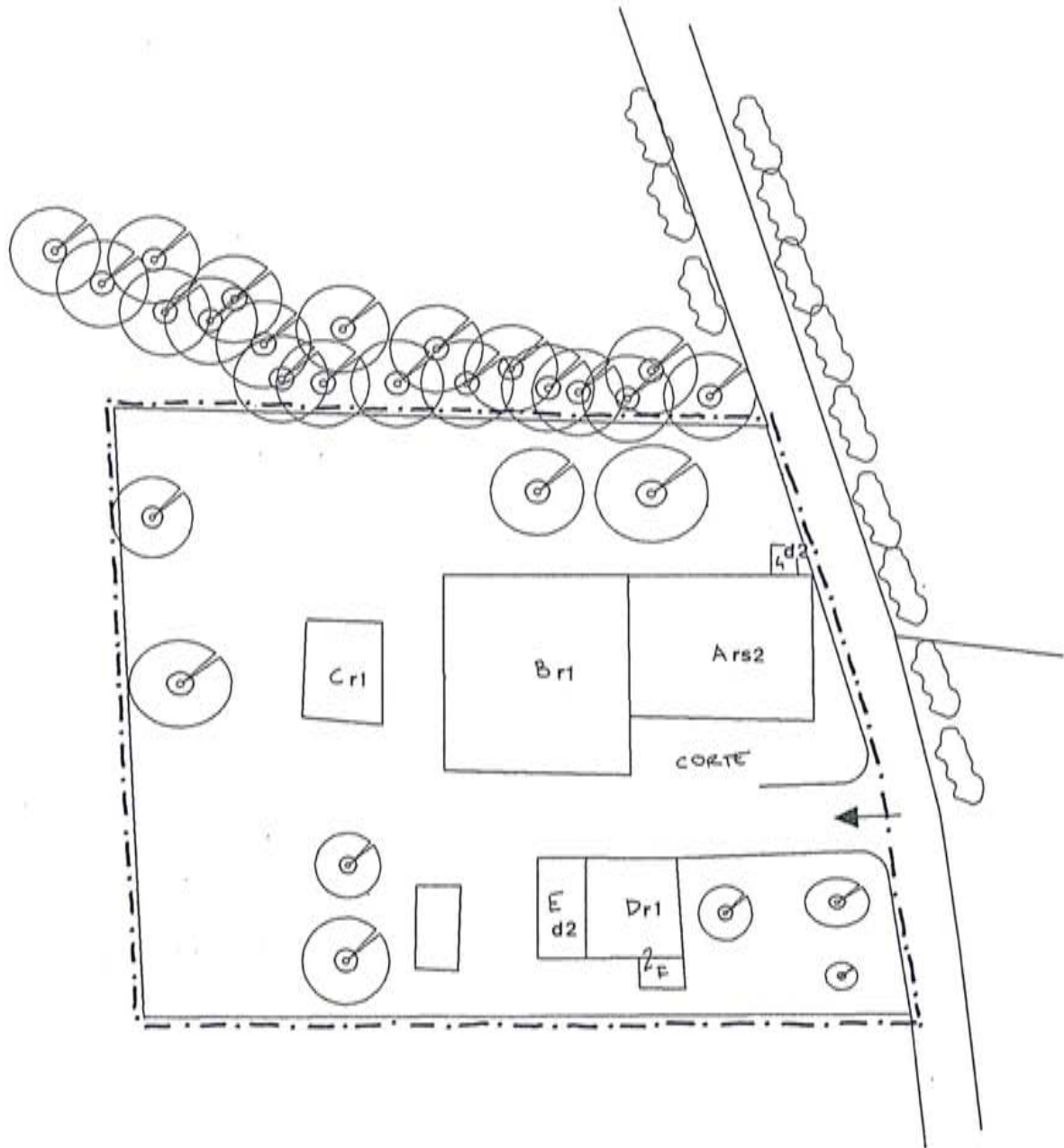
VIA PAROLINA 164

PROPRIETARI VARI

RIFERIMENTO AEROF. N. 125043

FOGLIO N. 10

F.A. 4125



scala 1 : 500

area mq 2350

LEGENDA :

- A abitazione
- B annesso rustico
- C annesso rustico
- D annesso rustico
- E superf.
- F ex forno
- G accessorio resid

COMUNE DI VICENZA

NUCLEO N. 89

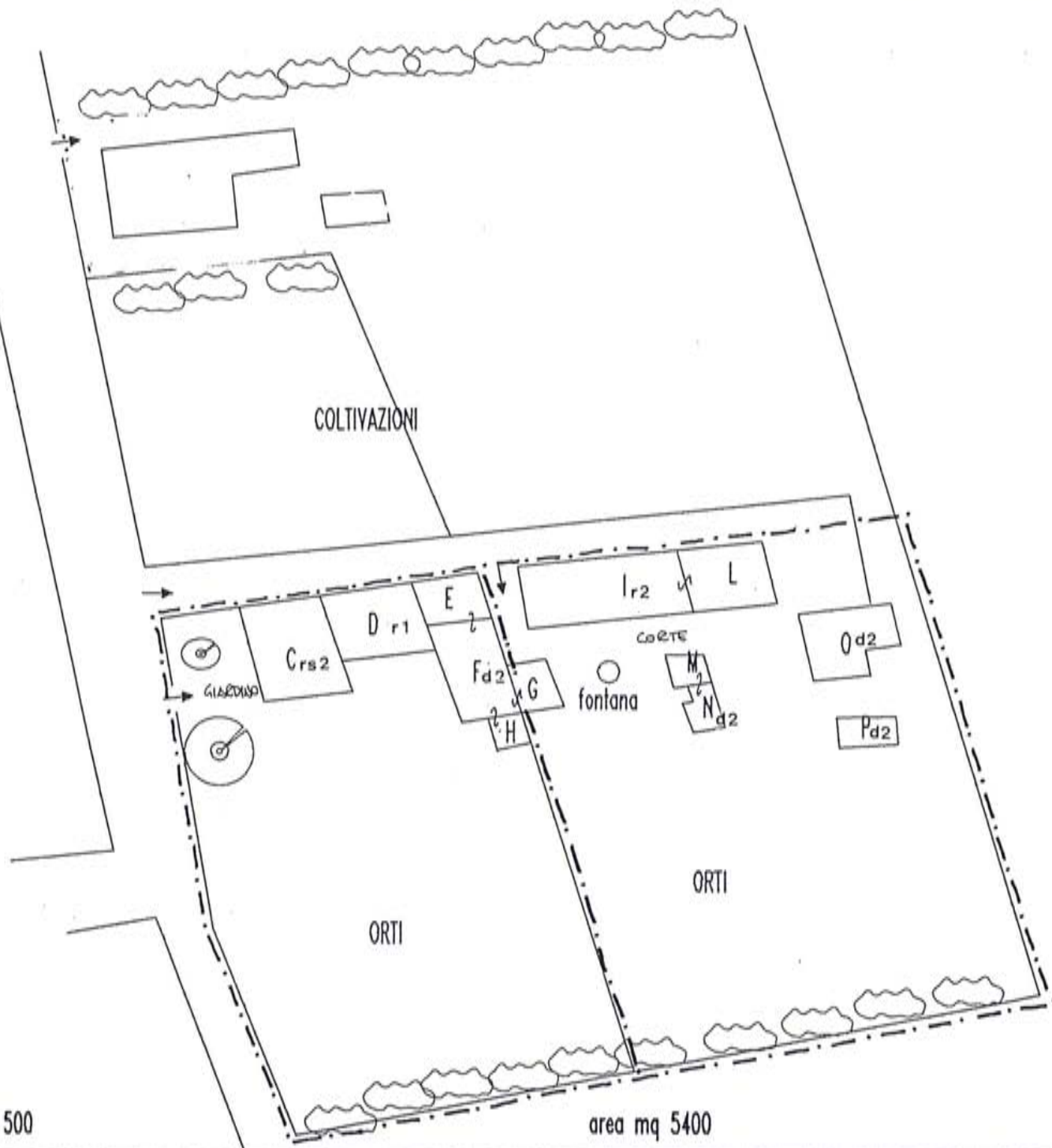
VIA QUINTARELLO 140-160

PROPRIETARI VARI

RIFERIMENTO AEROF. N. 125043

FOGLIO N. 87

F.A. 3275



scala 1 : 500

area mq 5400

LEGENDA :

C abitazione
D annesso rustico
E annesso rustico
F annesso rustico
G garages

H annesso rustico
I abitazione
L abitazione
M accessori
N accessori
O garages
P garages

COMUNE DI VICENZA

NUCLEO N. 90

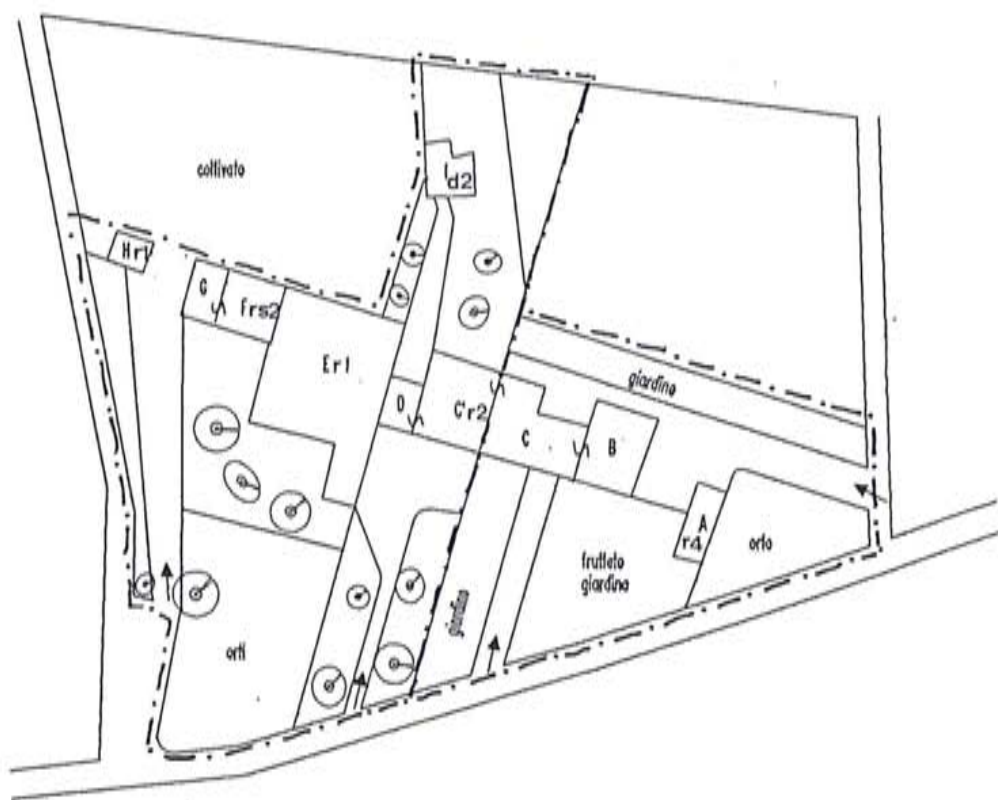
VIA STRADA COMUNALE QUINTARELLO 139

PROPRIETARIO +

RIFERIMENTO AEROF. N. 125043

FOGLIO N. 85

F.A. 3275



scala 1 : 1000

area mq 7797

LEGENDA :

A annesso rustico
B annesso rustico
C abitazione
C' abitazione
D portico
E annesso rustico
F abitazione

G abitazione
H annesso rustico
I annesso rustico

COMUNE DI VICENZA

NUCLEO N. 91

VIA QUINTARELLO

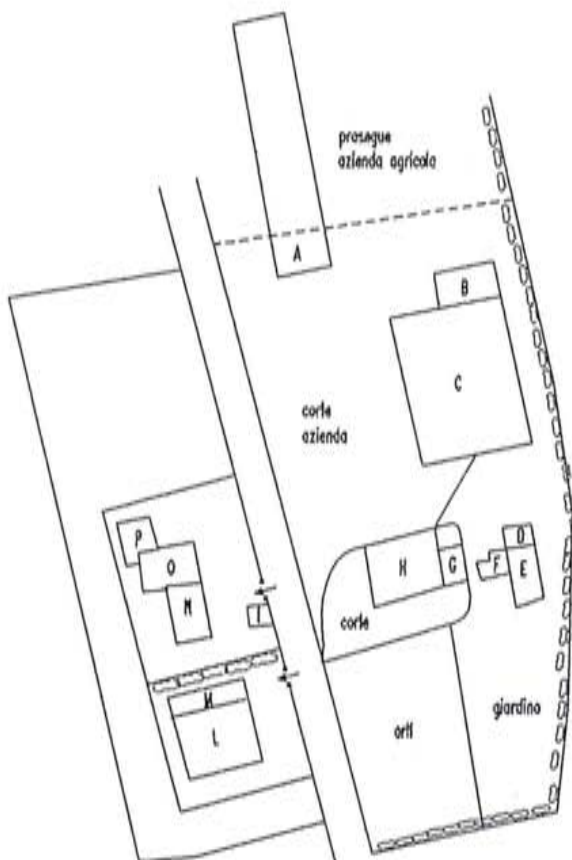
PROPRIETARIO +

RIFERIMENTO AEROF. N. 125043

FOGLIO N. 85

F.A. 3275

NUCLEO ESCLUSO
DAL CENSIMENTO
(ZONA E)



scala 1 : 1000

area mq 4968

LEGENDA :

- | | |
|-------------------|-------------------|
| A annesso rustico | H abitazione |
| B annesso rustico | I accessorio |
| C annesso rustico | L abitazione |
| D annesso rustico | M accessorio |
| E annesso rustico | N annesso rustico |
| F annesso rustico | O annesso rustico |
| G abitazione | P annesso rustico |

COMUNE DI VICENZA

NUCLEO N. 92

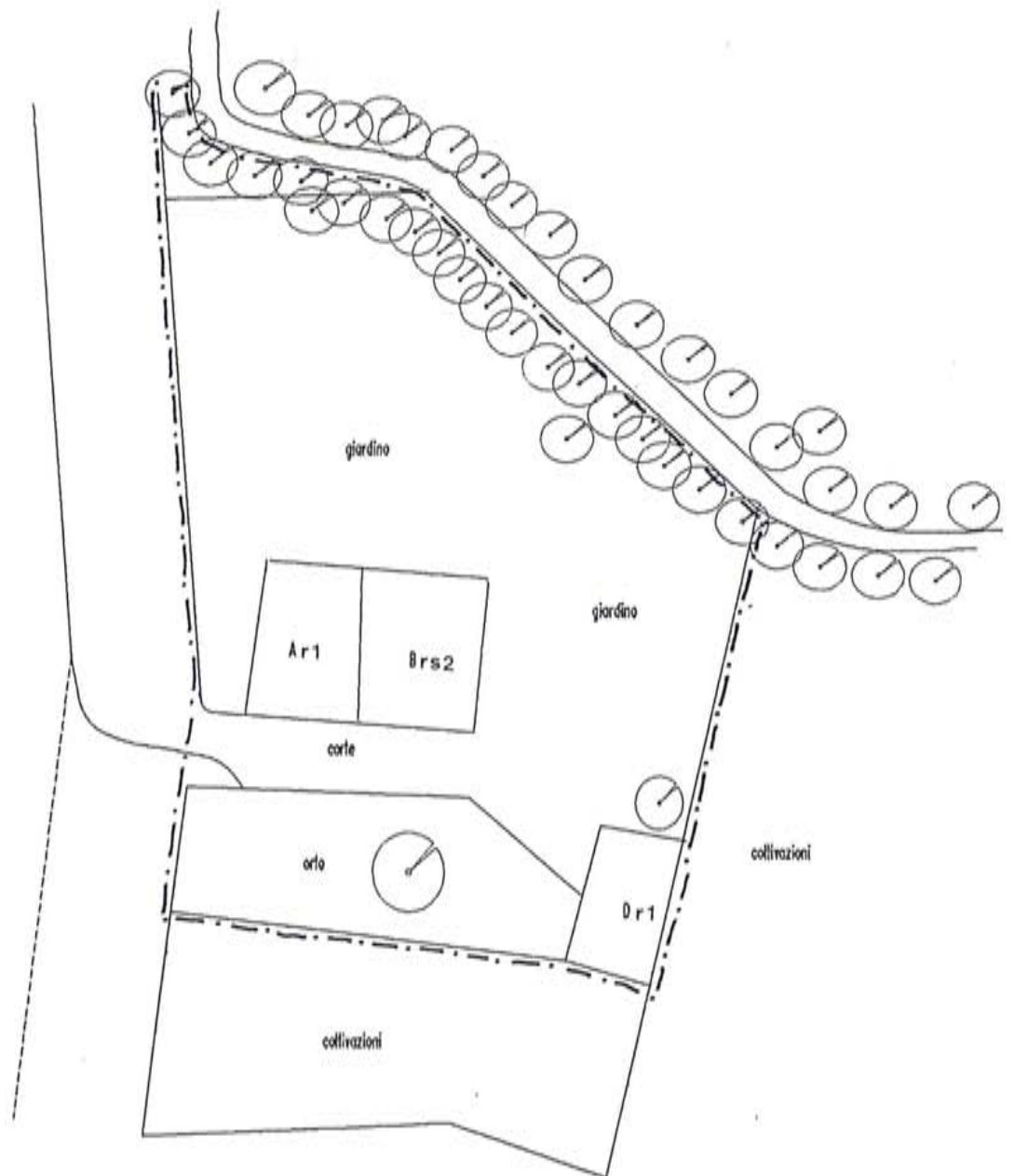
VIA QUINTARELLO

PROPRIETARIO +

RIFERIMENTO AEROF. N. 125043

FOGLIO N. 87

F.A. 3275



scala 1 : 500 area mq 2254

LEGENDA :

A annesso rustico

B abitazione

D annesso rustico

COMUNE DI VICENZA

NUCLEO N. 93

VIA STRADA COMUNALE DI QUINTARELLO

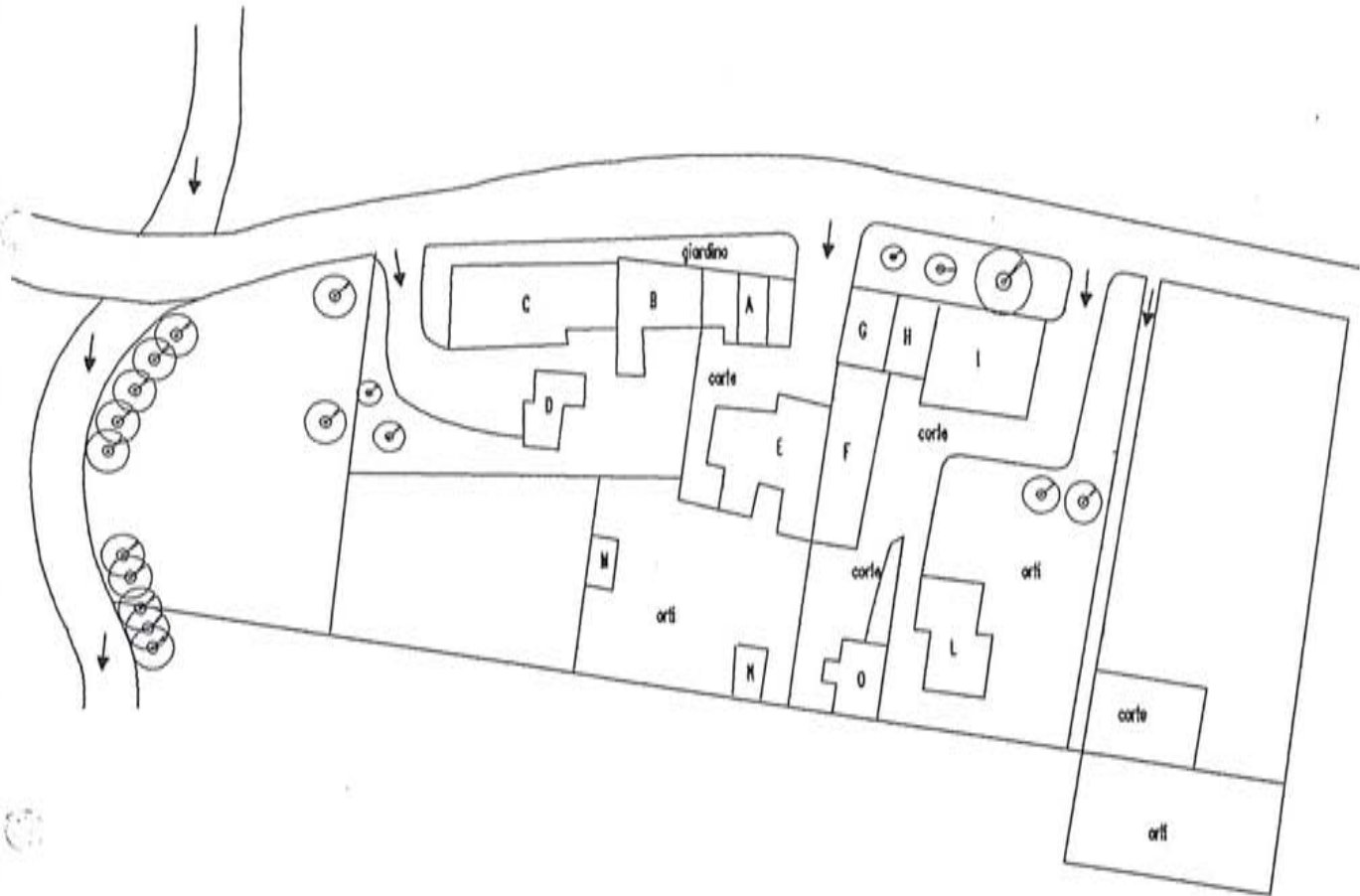
PROPRIETARIO +

RIFERIMENTO AEROF. N. 125043

FOGLIO N. 87

F.A. 3275

NUCLEO ESCUSO DAL
CENSIMENTO (R.O.35)



scala 1 : 1000

area mq 10.075

LEGENDA :

- | | |
|-------------------|-------------------|
| A abitazione | H abitazione |
| B annesso rustico | I abitazione |
| C abitazione | L magazzino |
| D deposito | M annesso rustico |
| E annesso rustico | N annesso rustico |
| F deposito | O annesso rustico |
| G portico | |

COMUNE DI VICENZA

NUCLEO N. 94

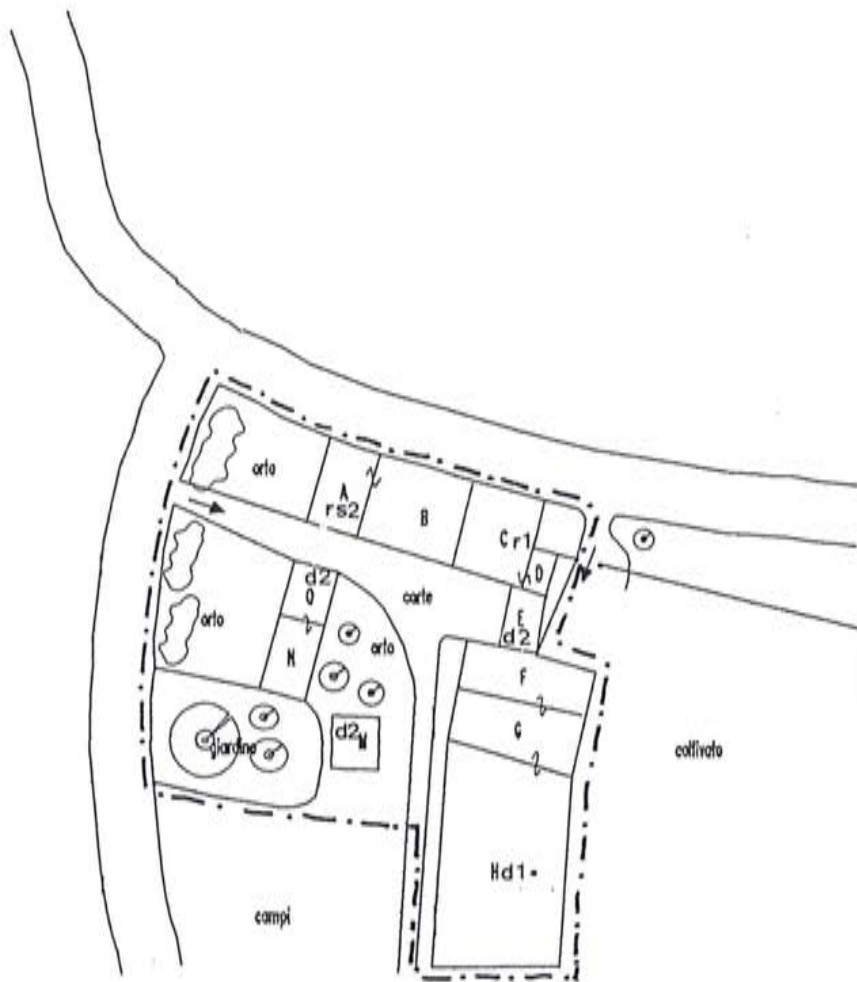
STRADA COMUNALE DI BERTESINELLA 270

PROPRIETARIO PRANOVI UMBERTO

RIFERIMENTO AEROF. N. 125043

FOGLIO N. 87

F.A. 3275



scala 1 : 1000

area mq 6028

LEGENDA :

A abitazione
B abitazione
C annesso rustico
D magazzino
E deposito
F annesso rustico
G annesso rustico

H annesso rustico
I annesso rustico
L annesso rustico
M annesso rustico
N pollaio
O accessorio

COMUNE DI VICENZA

NUCLEO N. 95

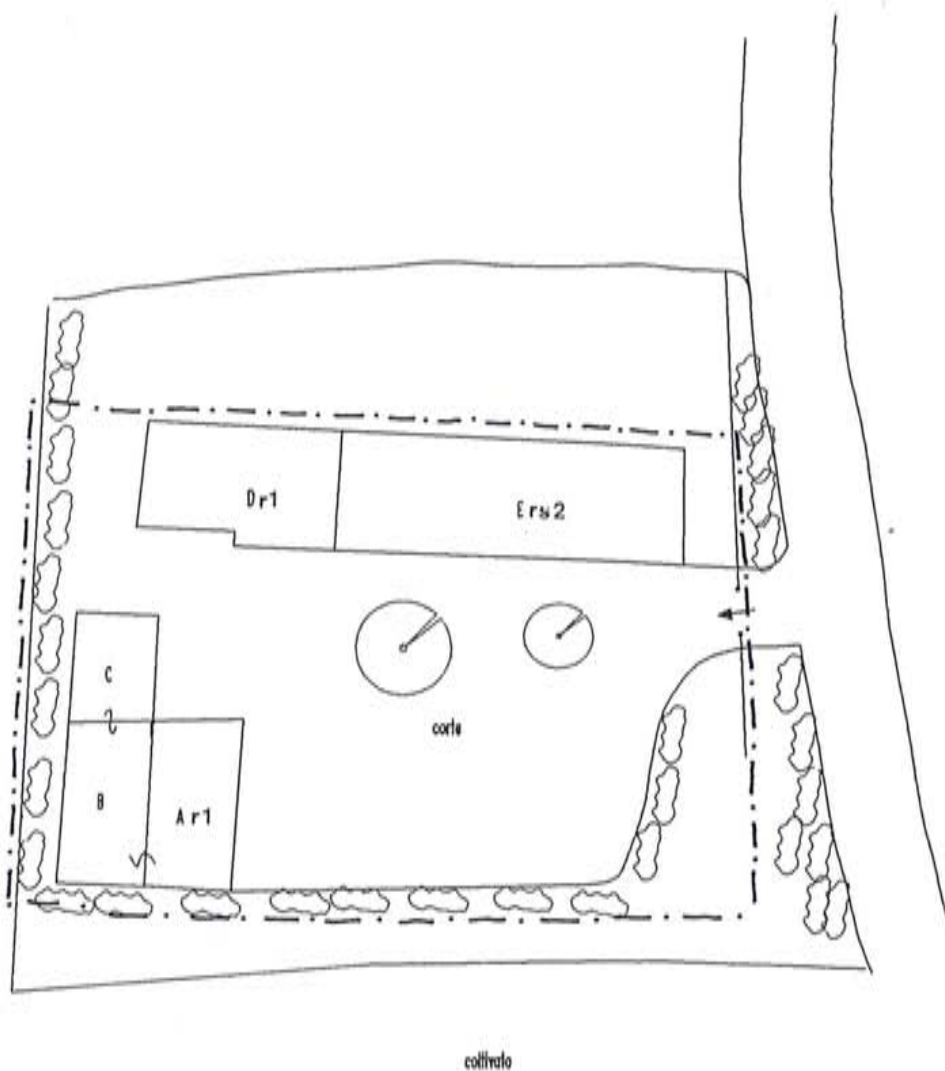
VIA STRADA COMUNALE DI BERTESINELLA 259

PROPRIETARIO PARLATO

RIFERIMENTO AEROF. N. 125043

FOGLIO N. 86

F.A. 3275



scala 1 : 500 area mq 2332

LEGENDA :

- A annesso rustico
- B annesso rustico
- C annesso rustico
- D annesso rustico
- E abitazione

COMUNE DI VICENZA

NUCLEO N. 96

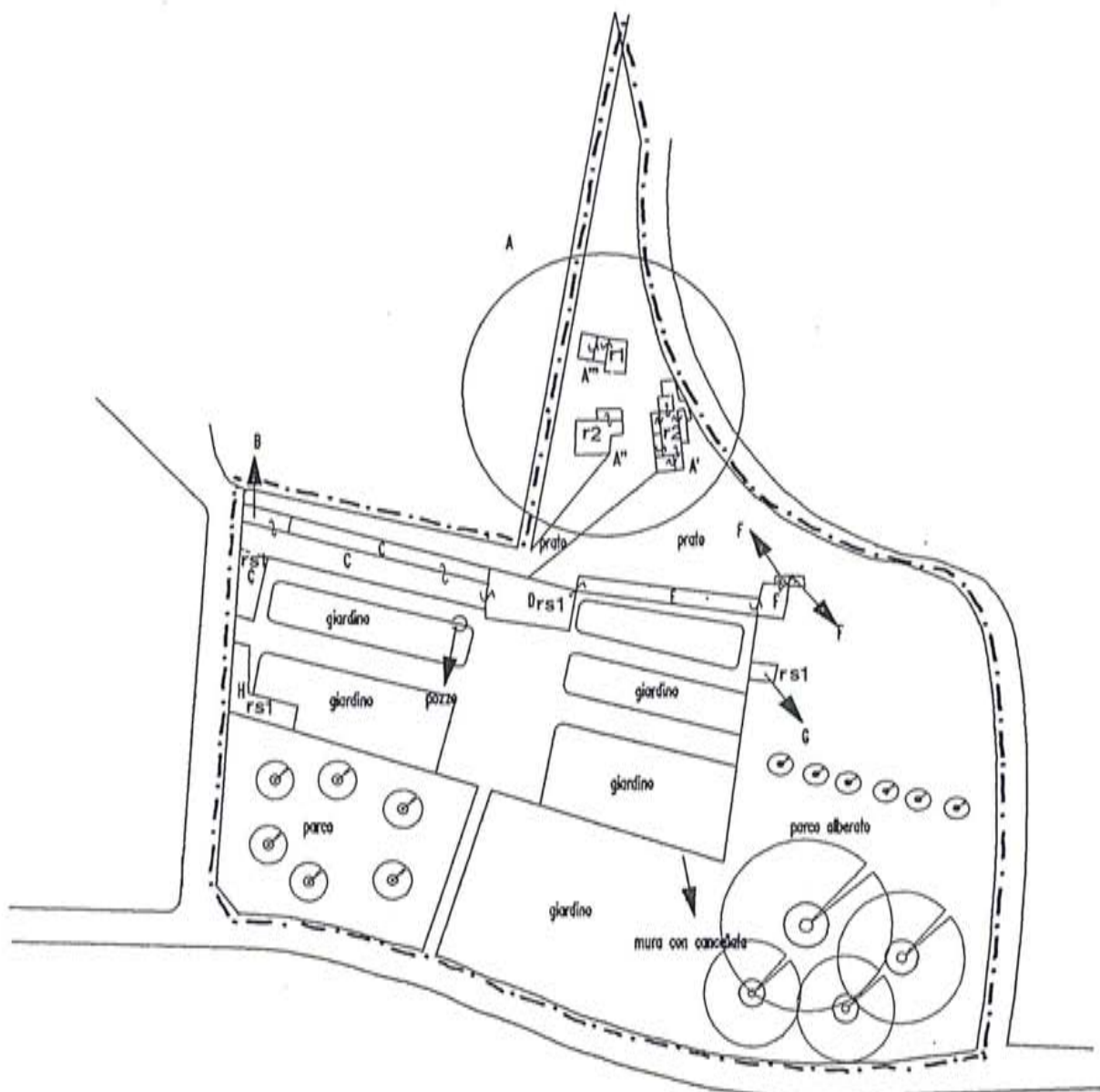
VIA SAN CRISTOFORO 73

PROPRIETARIO CURTI

RIFERIMENTO AEROF. N. 125043

FOGLIO N. 86

F.A. 3275



scala 1 : 2000

LEGENDA :

A vecchio mulino in disuso ora annesso rustico A' A'' A'''

B deposito

C portico

D abitazione

E serre

F abitazione

G torretta con abitazione

H deposito

COMUNE DI VICENZA

NUCLEO N. 97

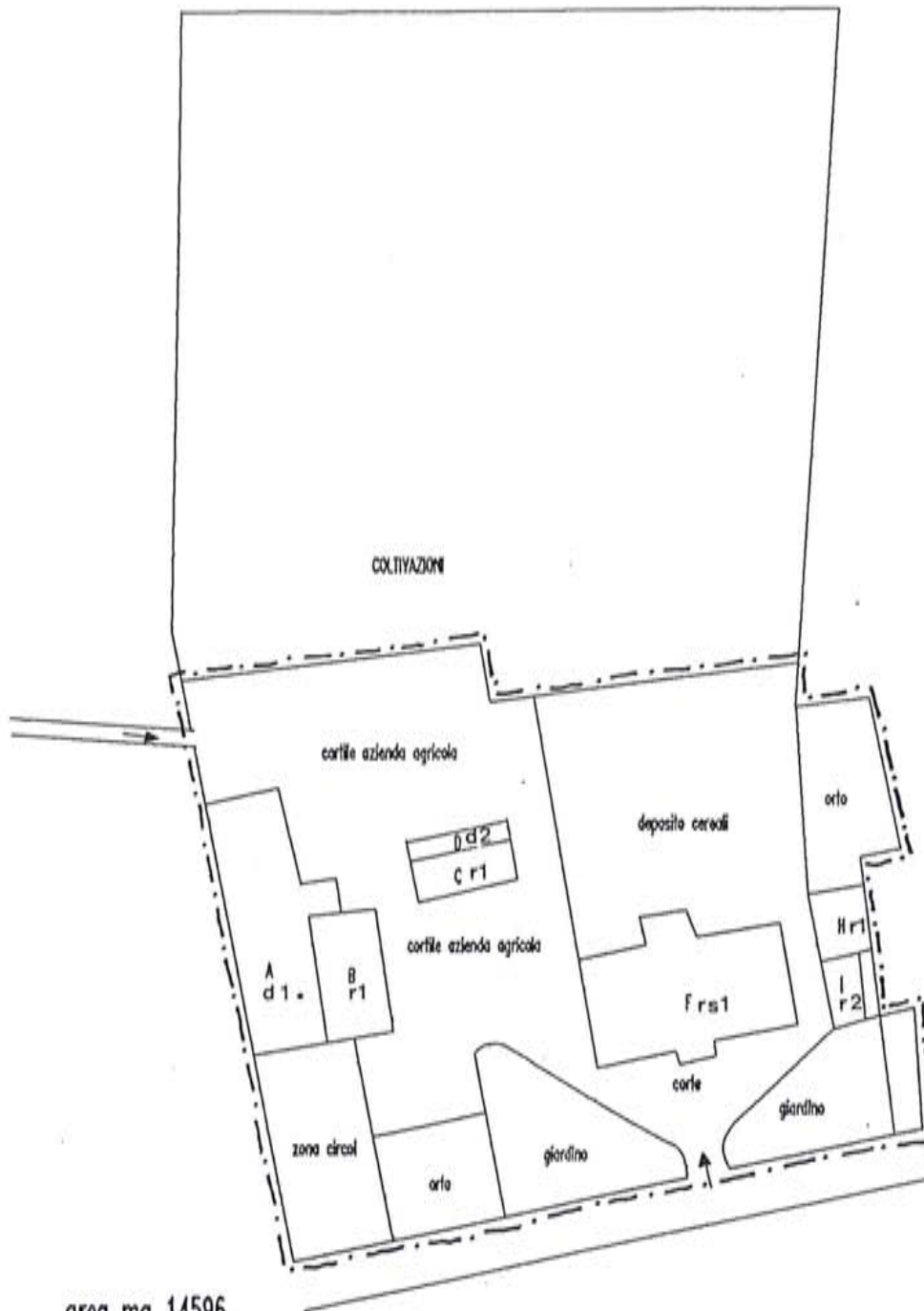
VIA STRADA COMUNALE DI BERTESINELLA

PROPRIETARIO CURTI

RIFERIMENTO AEROF. N. 125043

FOGLIO N. 86

F.A. 3275



scala 1 : 1000

area mq 14596

LEGENDA :

- A annesso rustico
- B annesso rustico
- C annesso rustico
- D annesso rustico

I abitazione

- F villa
- H annesso rustico

COMUNE DI VICENZA

NUCLEO N. 98

VIA COLTURA DEL TESINA

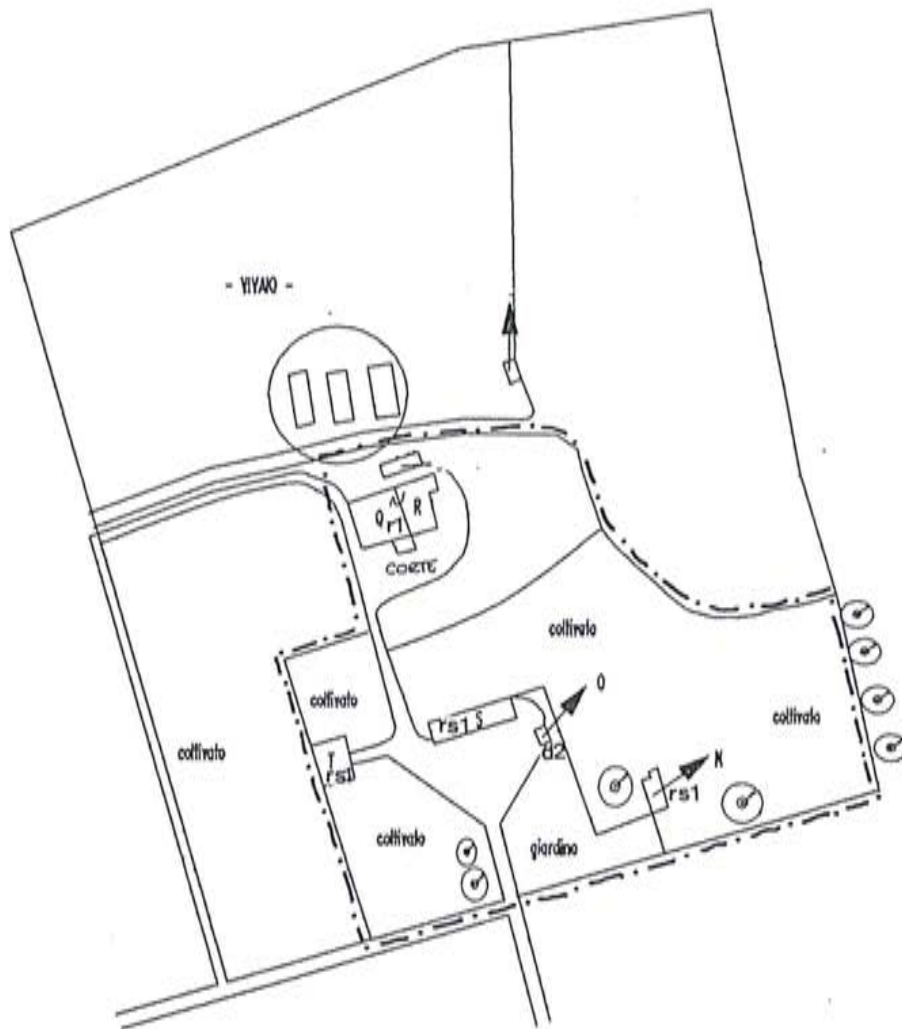
VIA BERTESINA 281

PROPRIETARIO TAPPARELLO-POVOLO-

RIFERIMENTO AEROF. N. 125043

FOGLIO N. 84

F.A. 3275 ZARANTONELLO



scala 1 : 2000

LEGENDA :

N chiesa
O accessorio

Q annesso rustico
R annesso rustico
S villa padronale

T colombara

COMUNE DI VICENZA

NUCLEO N. 99

VIA STRADA COMUNALE DI BERTESINA

PROPRIETARIO

RIFERIMENTO AEROF. N. 125043

FOGLIO N. 84

F.A. 3275



scala 1 : 2000

area mq 7756

LEGENDA :

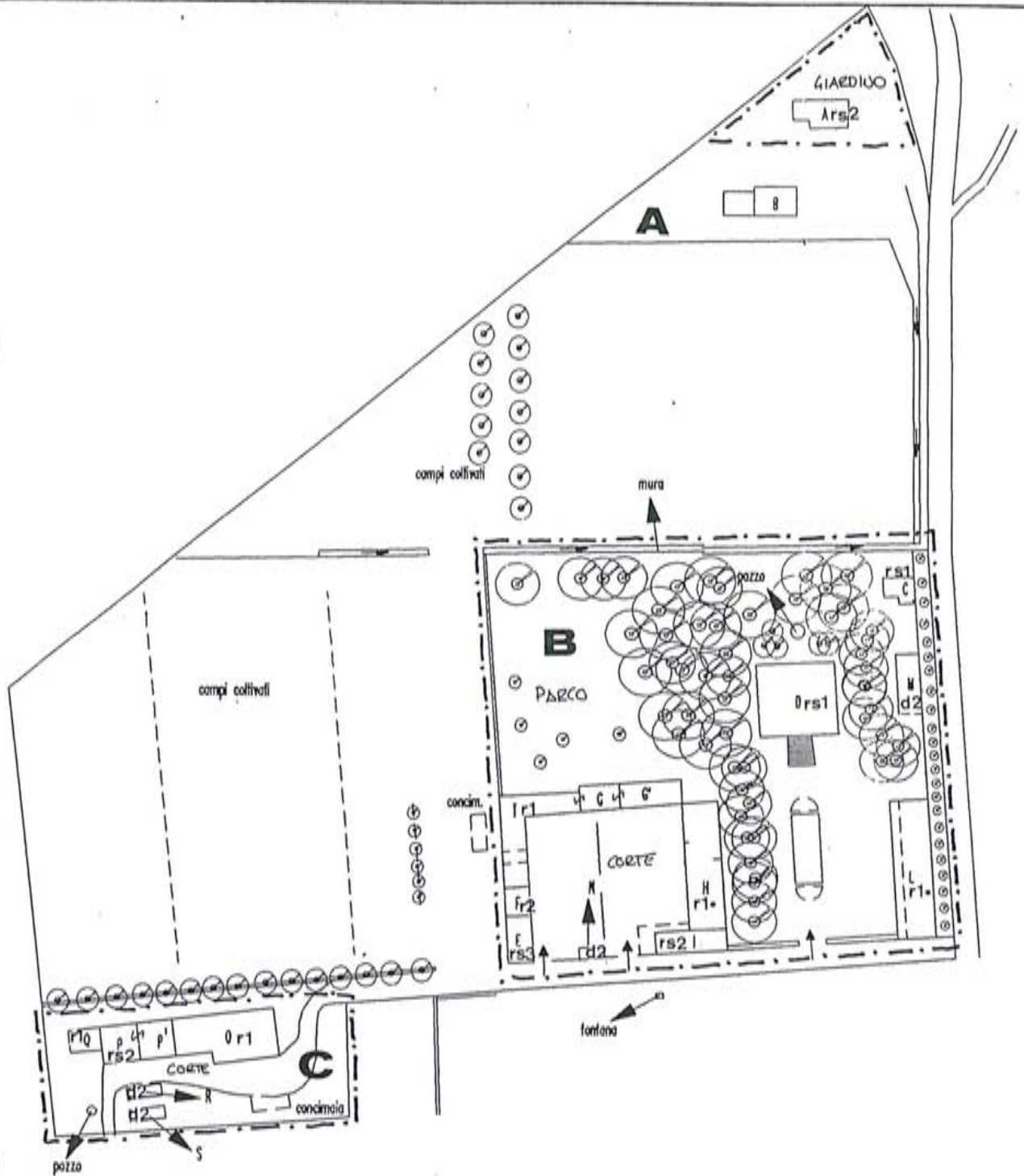
A E' ABBANDONATA , IMPOSSIBILE ENTRARE
VILLA CARIOLATO

COMUNE DI VICENZA

UCLEO N. 100
 IFERIMENTO AEROF. N. +

VIA "VILLA CASA LATINA"
 FOGLIO N. 84

PROPRIETARIO BENETAZZO-RANZAN-
 ZARANTONELLO
 F.A. 3275



ala 1 : 2000

GENDA :

- | | | |
|------------------------------|-------------------|-------------------|
| A casello ferroviario | H annesso rustico | Q annesso rustico |
| B abitazione | I abitazione | R annesso rustico |
| C chiesetta | L annesso rustico | S annesso rustico |
| D villa | M annesso rustico | T annesso rustico |
| E abitazione | N accessorio | |
| F abitazione | O annesso rustico | |
| G annesso rustico e torrione | P abitazione | |

COMUNE DI VICENZA

NUCLEO N. 101

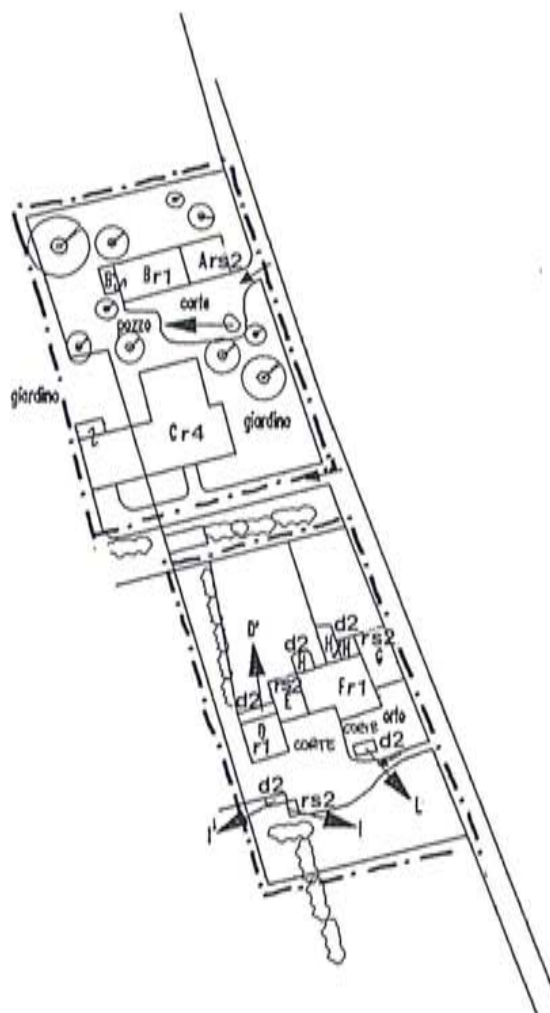
VIA STRADA COMUNALE DI BERTESINELLA 177

PROPRIETARIO +

RIFERIMENTO AEROF. N. 125043

FOGLIO N. 86

F.A. 3275



scala 1 : 1000

area mq 8876

LEGENDA :

A abitazione
B annesso rustico
B' annesso rustico
C edificio bifamiliare
D annesso rustico
D' annesso rustico
E abitazione

F annesso rustico
G abitazione
H annesso rustico
I abitazione
L accessorio

COMUNE DI VICENZA

NUCLEO N. 102

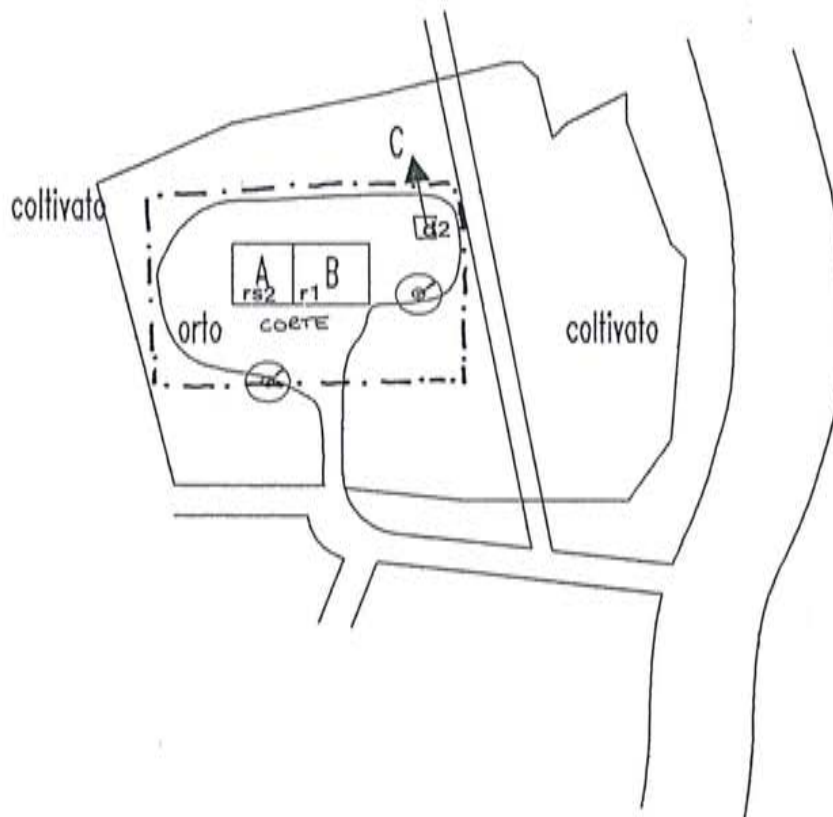
VIA STRADA COMUNALE DI BERTESINELLA 133

PROPRIETARIO +

RIFERIMENTO AEROF. N. 125043

FOGLIO N. 86

F.A. 3275



scala 1 : 1000

area mq 3442

LEGENDA :

- A edificio residenziale
- B rustico
- C accessorio

COMUNE DI VICENZA

NUCLEO N. 103

VIA STRADA PAROLINA 198-200

PROPRIETARIO PRETO

RIFERIMENTO AEROF. N. 125043

FOGLIO N. 11

F.A. 3275



scala 1 : 1000

area mq 5645

LEGENDA :

- A annesso rustico
- B annesso rustico
- C annesso rustico
- D-Dabitazione
- E annesso rustico
- F accessorio
- G accessorio

COMUNE DI VICENZA

NUCLEO N. 104

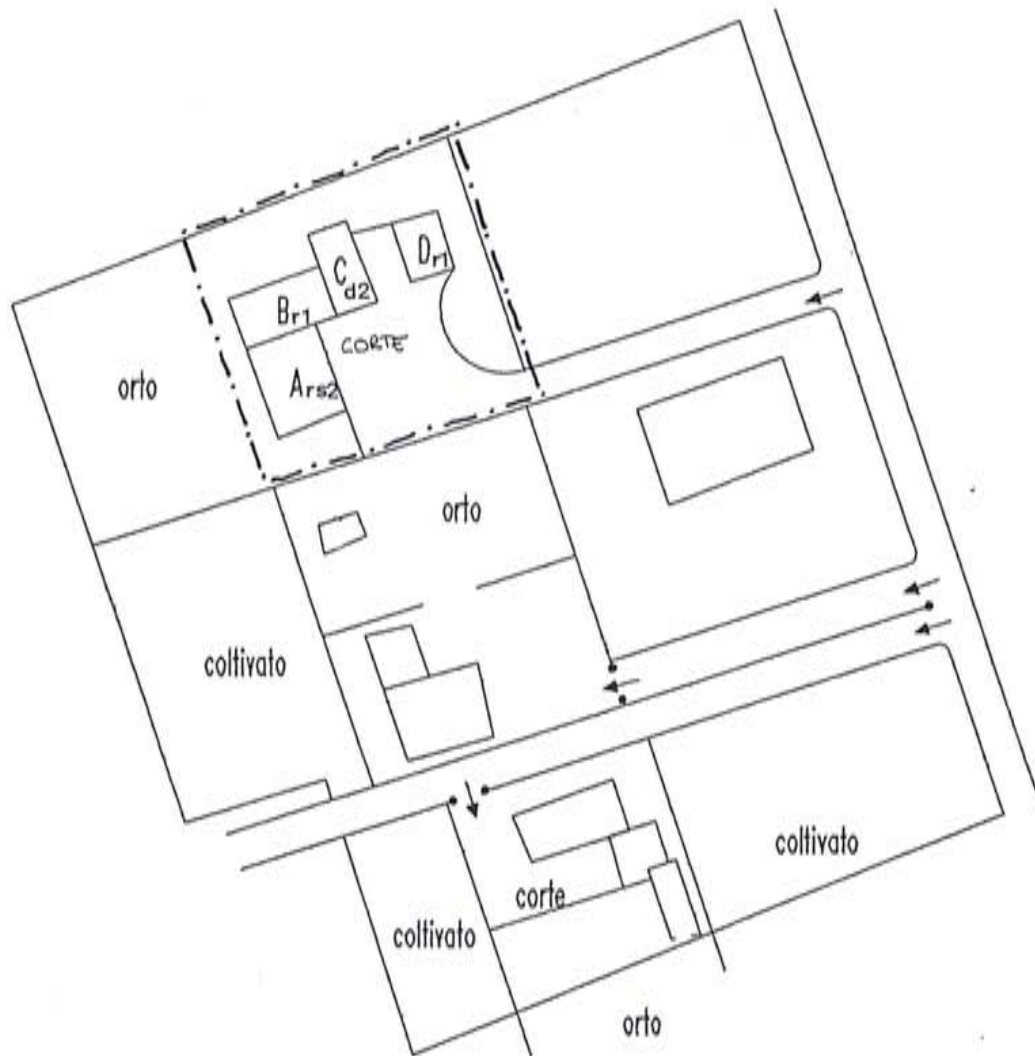
VIA STRADA PAROLINA 64-84

PROPRIETARIO CASARO

RIFERIMENTO AEROF. N. 125043

FOGLIO N. 10

F.A. 3275



scala 1 : 1000

area mq 10780

LEGENDA :

- A abitazione
- B annesso rustico
- C annesso rustico
- D annesso rustico

COMUNE DI VICENZA

NUCLEO N. 105

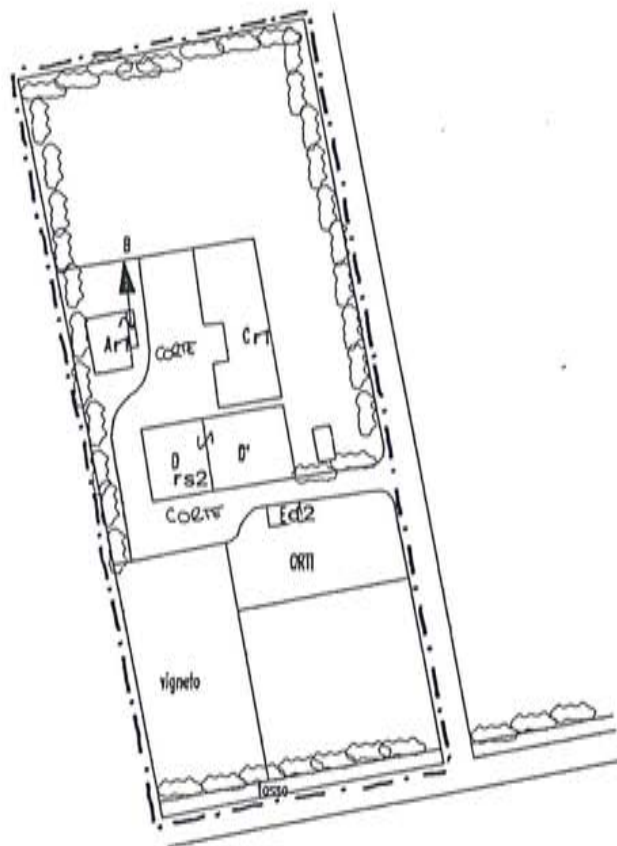
VIA STRADA BERTESSINA 279

PROPRIETARIO SAMBUGARO

RIFERIMENTO AEROF. N. 125043

FOGLIO N. 84

F.A. 3275



scala 1 : 2000

area mq 15.216

LEGENDA :

- A annesso rustico
- B annesso rustico
- C annesso rustico
- D-abitazione
- E annesso rustico

COMUNE DI VICENZA

NUCLEO N. 106

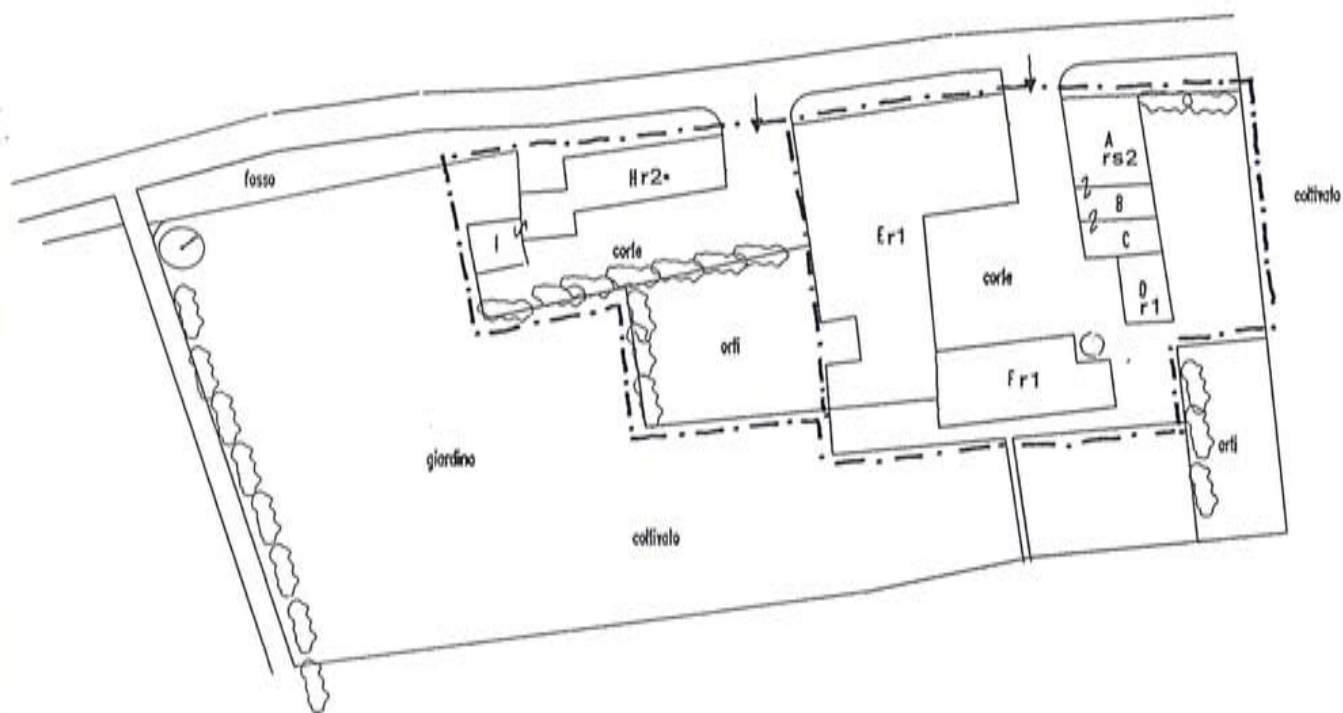
VIA STRADA BERTESINA 270-276

PROPRIETARIO

RIFERIMENTO AEROF. N. 125043

FOGLIO N. 10

F.A. 3275



scala 1 : 1000

LEGENDA :

A abitazione
B abitazione
C abitazione
D annesso rustico
E annesso rustico
F annesso rustico

H abitazione restaurata
I accessorio

COMUNE DI VICENZA

NUCLEO N. 107

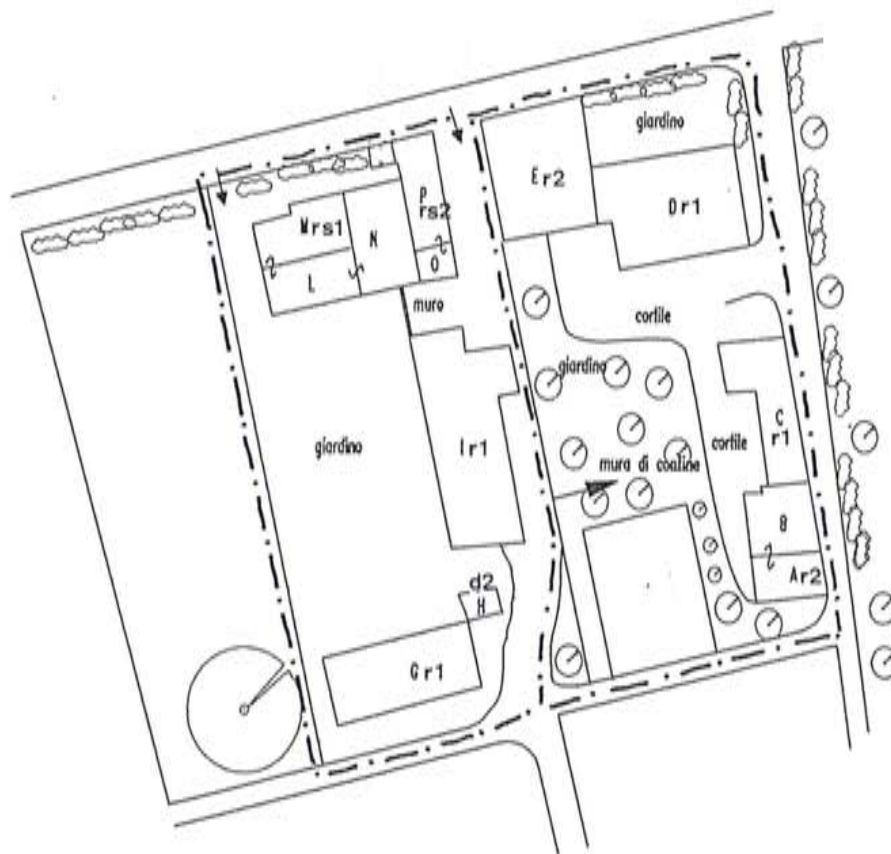
VIA STRADA BERTESINA 226 - 234

PROPRIETARIO- CUCCAROLLO COST

RIFERIMENTO AEROF. N. 125043 - 125032

FOGLIO N. 10

F.A. '3275 TE



scala 1 : 1000 area mq 7123

LEGENDA :

- | | |
|--------------------------------|-------------------|
| A abitazione | H annesso rustico |
| B abitazione | I annesso rustico |
| C annesso rustico | L portico |
| D accessorio e annesso rustico | M abitazione |
| E abitazione | N abitazione |
| | O portico |
| G colonnine cadenti | P abitazione |

COMUNE DI VICENZA

NUCLEO N. 108

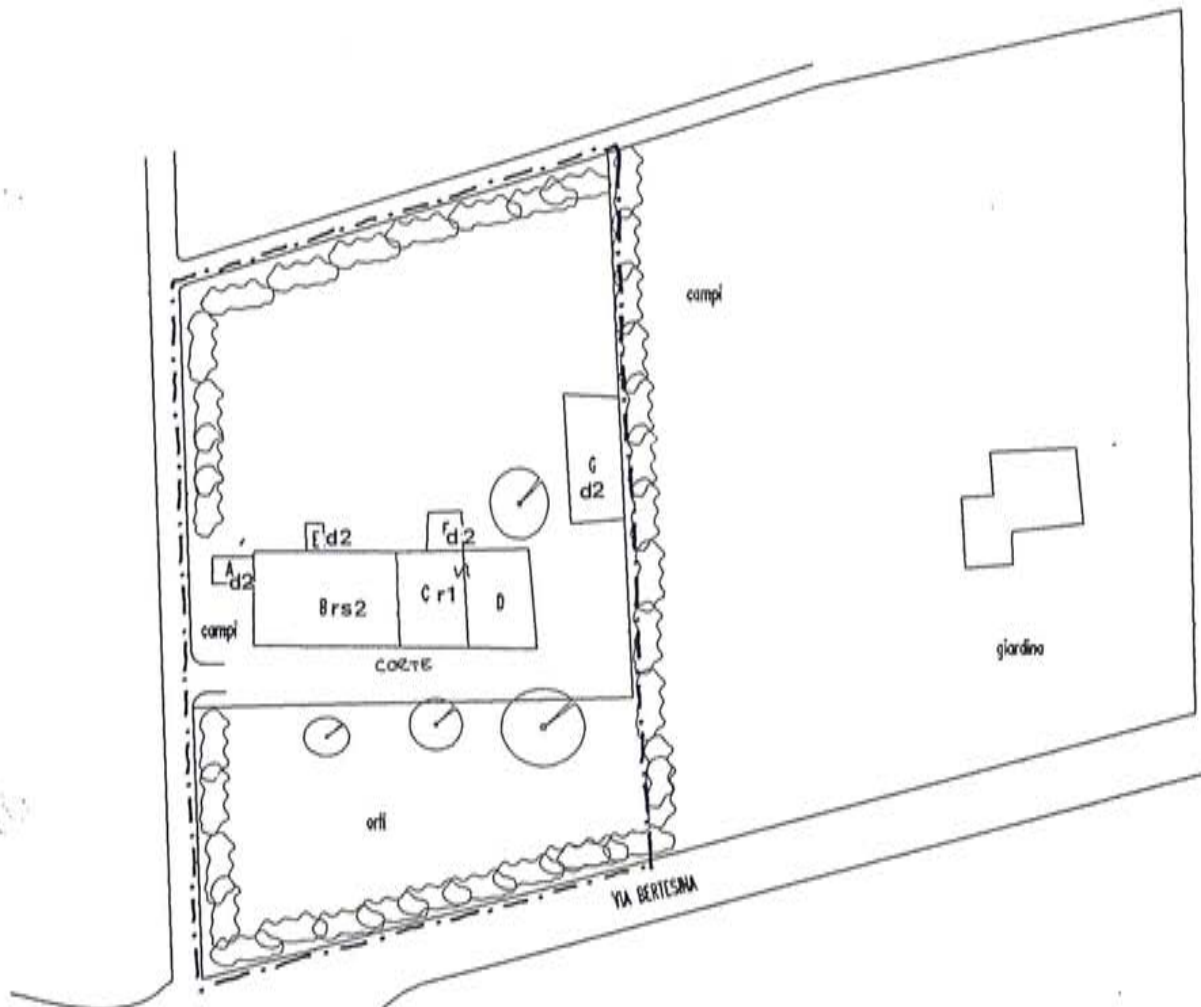
VIA S BERTESSINA 209

PROPRIETARIO

RIFERIMENTO AEROF. N. 125032

FOGLIO N. 83

F.A. 3275



scala 1 : 1000

AREA MQ 12.375

LEGENDA :

- A accessorio-garages
- B abitazione
- C annesso rustico
- D annesso rustico
- E accessorio-abitazione
- F annesso rustico
- G annesso rustico

COMUNE DI VICENZA

NUCLEO N. 109

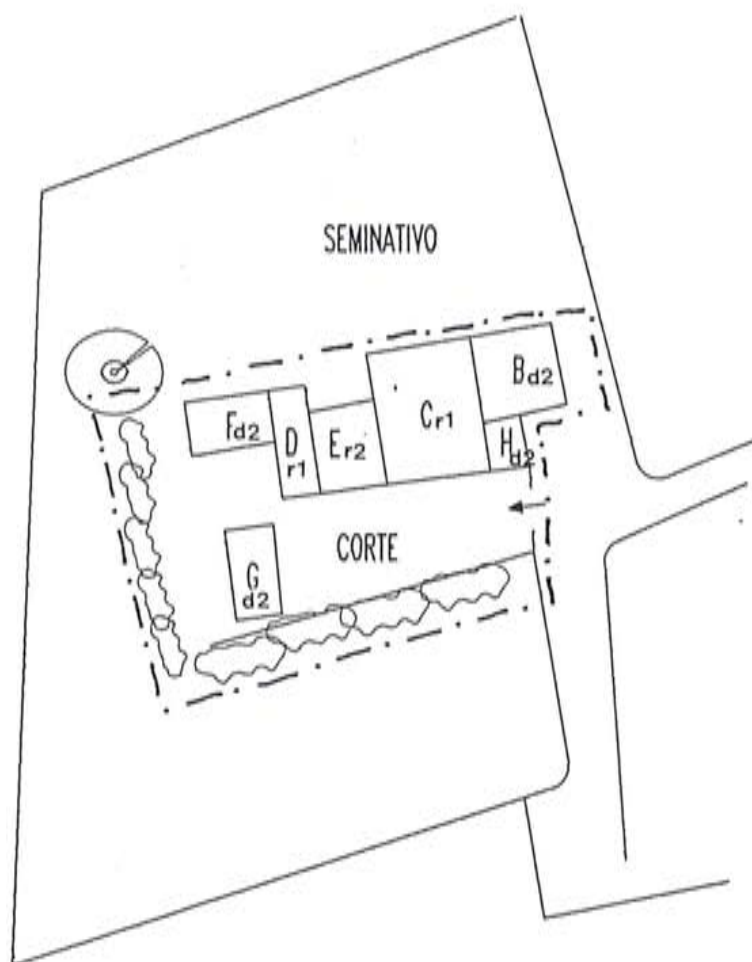
VIA COLTURE DEL TESINA

PROPRIETARIO LAZZARO NELLO E FLLI.

RIFERIMENTO AEROF. N. 125043

FOGLIO N. 83

F.A. 3275



scala 1 : 1000

area mq 8122

LEGENDA :

- B annesso rustico
- C annesso rustico
- D annesso rustico
- E abitazione
- F annesso rustico
- G annesso rustico
- H annesso rustico

COMUNE DI VICENZA

NUCLEO N. 110

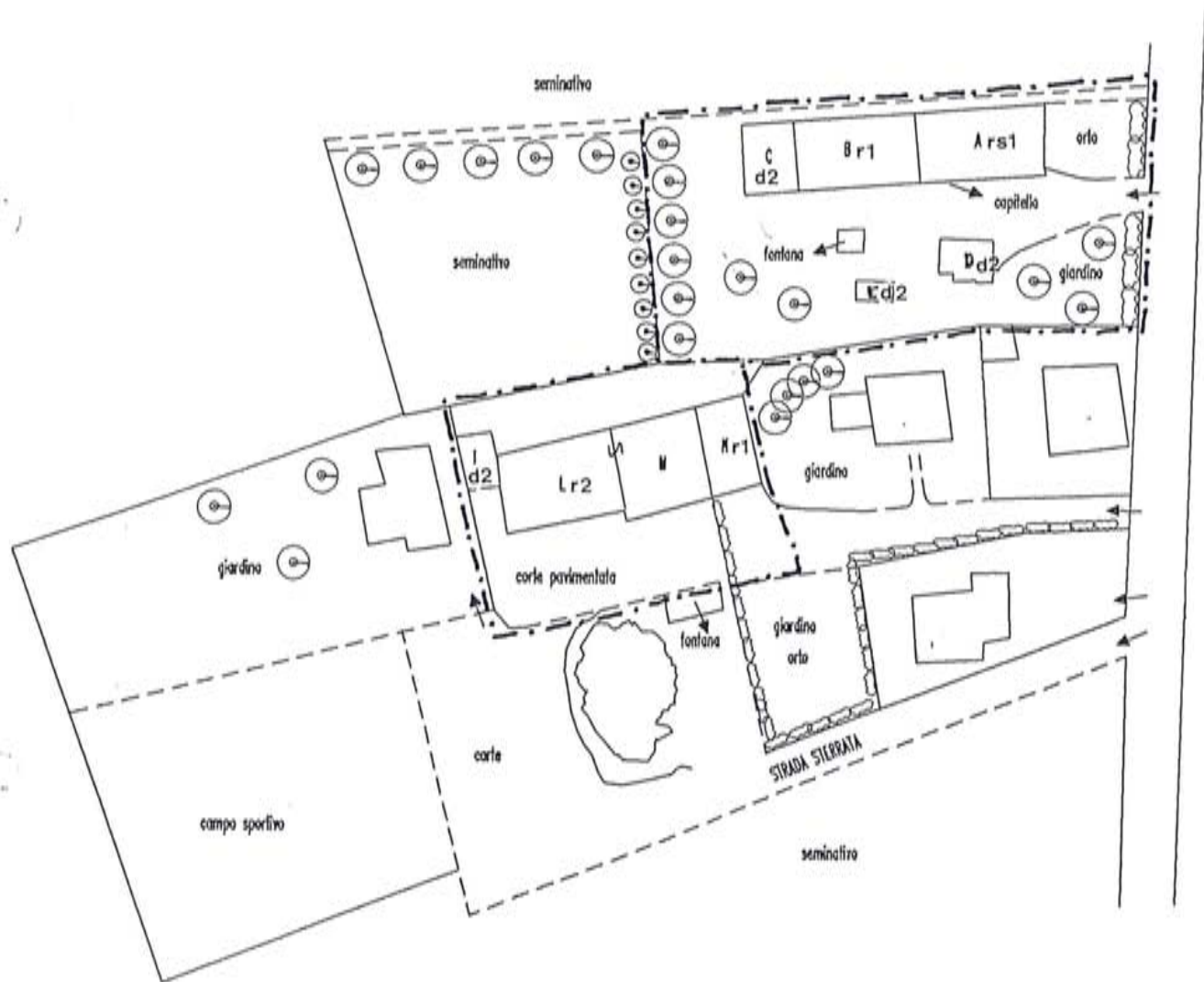
VIA OSPEDALETTO 88 - 92 ecc..

PROPRIETARIO CHIMETTO-GIARETTA

RIFERIMENTO AEROF. N. 125043

FOGLIO N. 76

F.A. 3275 MARANGONI



scala 1 : 1000

LEGENDA :

A abitazione
B annesso rustico
C annesso rustico
D annesso rustico
E ex concimaia

I abitazione
L ristorante e abitazione
M ristorante
N ex annesso rustico

COMUNE DI VICENZA

NUCLEO N. 111

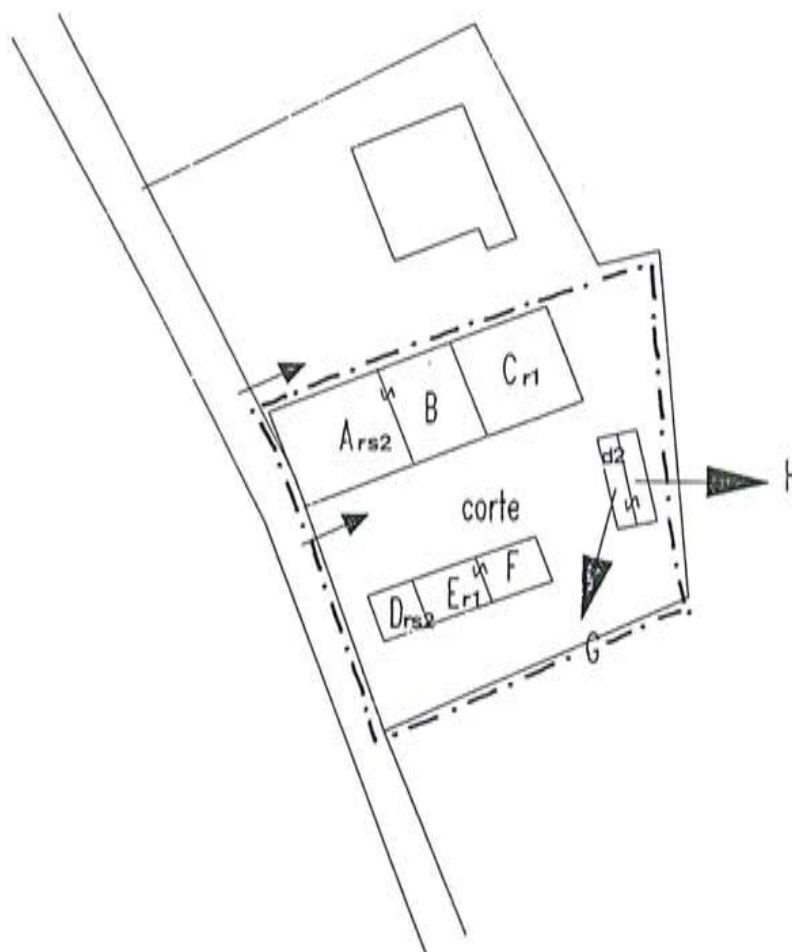
VIA STRADA COMUNALE DI CASALE n. 435/7

PROPRIETARIO CHIMENTO

RIFERIMENTO AEROF. N. 125072

FOGLIO N. 21

F.A. 3254



scala 1 : 500

LEGENDA :

- A abitazione
- B abitazione
- C annesso rustico
- D annesso rustico
- E annesso rustico
- F annesso rustico
- G annesso rustico

H annesso rustico

COMUNE DI VICENZA

NUCLEO N. 166

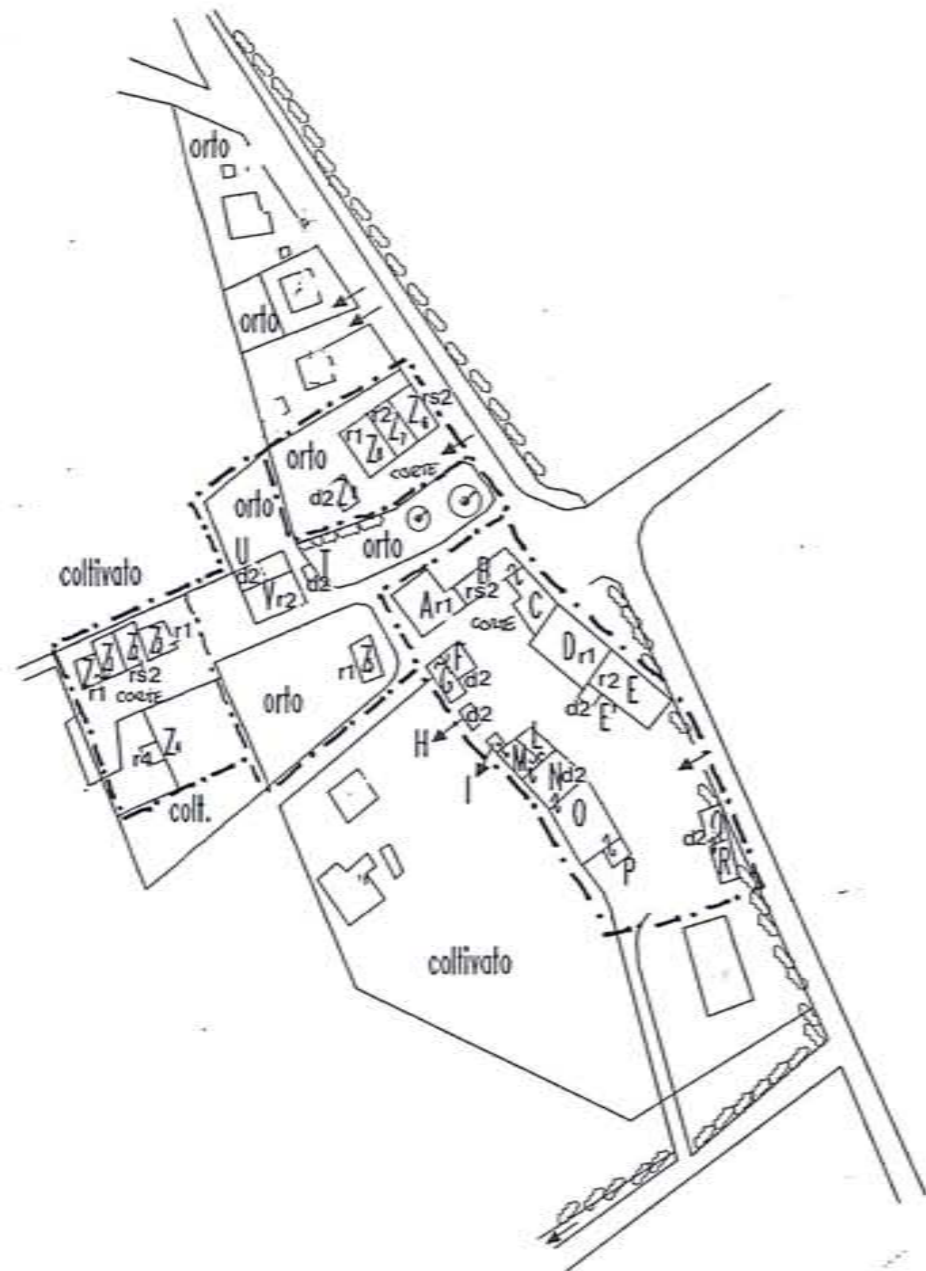
VIA STRADA COMUNALE MONTE CROCETTA

PROPRIETARIO MARCHELIZZO E ALTRI

RIFERIMENTO AEROF. N. 125033-125022

FOGLIO N. 58

F.A. 3271



scala 1 : 2000

LEGENDA :

A annesso rustico	G abitazione	N annesso rustico	U annesso rustico	Z ⁵ annesso rustico
B abitazione		O annesso rustico	V abitazione	Z ⁶ abitazione
C abitazione		P annesso rustico	Z accessorio	Z ⁷ abitazione
D annesso rustico	H annesso rustico	Q annesso rustico	Z ¹ annesso rustico	Z ⁸ annesso rustico
E abitazione	I annesso rustico	R annesso rustico	Z ² abitazione	Z ⁹ annesso rustico
E' accessorio	L annesso rustico		Z ³ accessorio	
F garage	M annesso rustico	T garage	Z ⁴ abitazione	

COMUNE DI VICENZA

NUCLEO N. 113

VIA CASALE n. 24

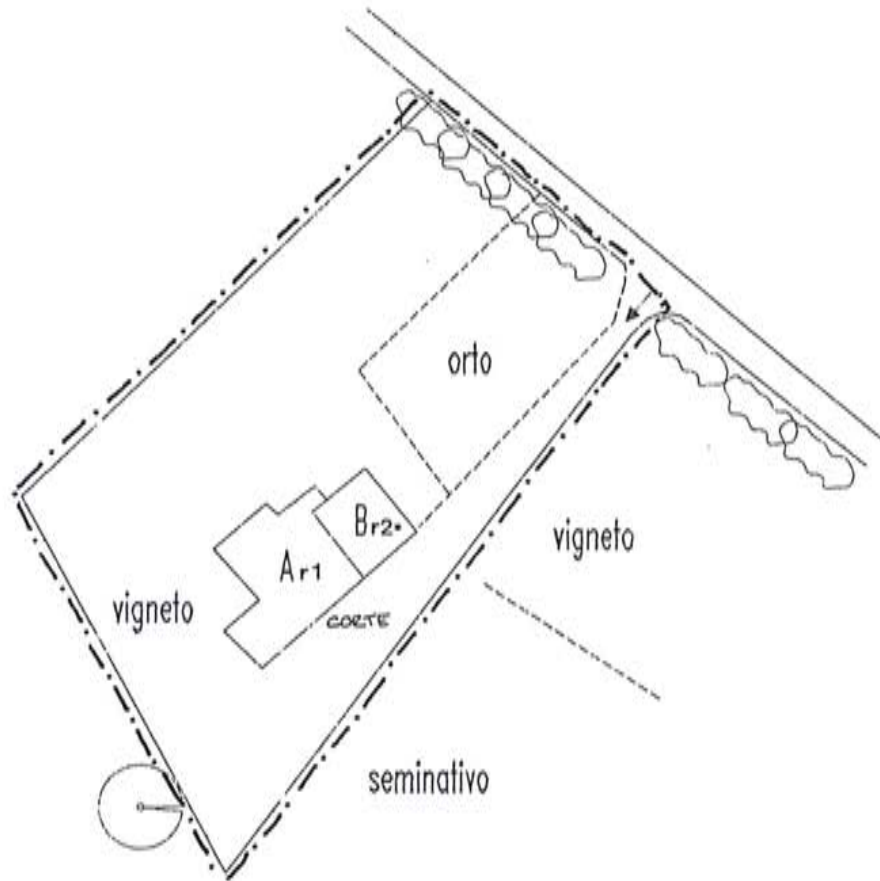
PROPRIETARIO

RIFERIMENTO AEROF. N. 125083

FOGLIO N. 24

F.A. 3254

?



COMUNE DI VICENZA

scala 1 : 1000

LEGENDA :

- A annesso rustico
- B abitazione

COMUNE DI VICENZA

NUCLEO N. 114

VIA EDIFICIO 42

PROPRIETARIO IACP

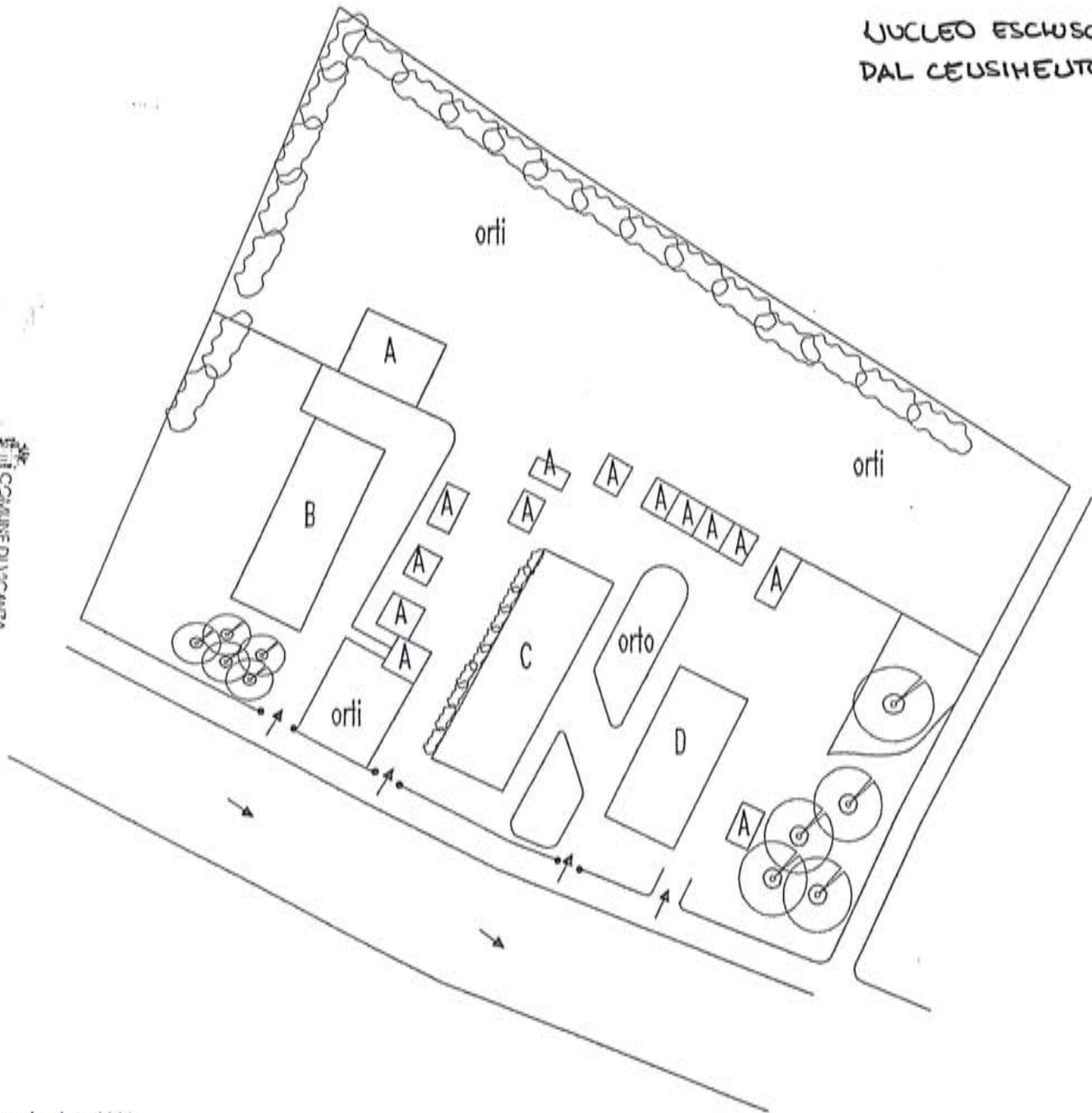
RIFERIMENTO AEROF. N. 125083

FOGLIO N. 28

F.A. 3253

NUCLEO ESCLUSO
DAL CEUSIHEUTO (R.O.S)

COMUNE DI VICENZA



scala 1 : 1000

LEGENDA :

- A accessori
- B abitazione
- C abitazione
- D abitazione

COMUNE DI VICENZA

NUCLEO N. 115

VIA X GIUGNO 45 51

PROPRIETARIO

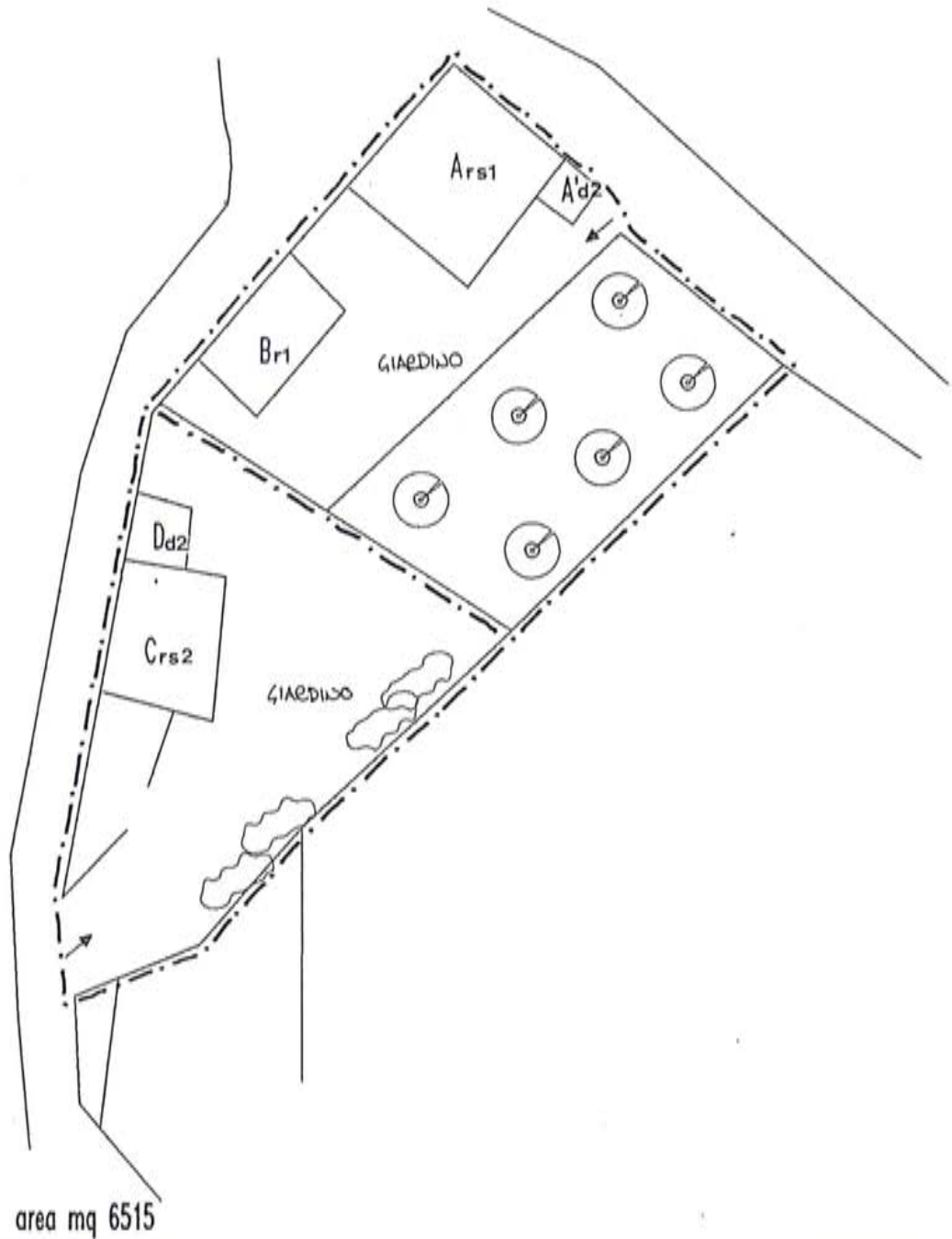
DE CAPNIST

RIFERIMENTO AEROF. N. 125071

FOGLIO N. 34

F.A. 4123

GRACHIERO E ALTRI



scala 1 : 1000

area mq 6515

LEGENDA :

- A residenza
- A' residenza
- B accessorio
- C residenza
- D accessorio

COMUNE DI VICENZA

NUCLEO N. 116

VIA VALBUGZO n. 86

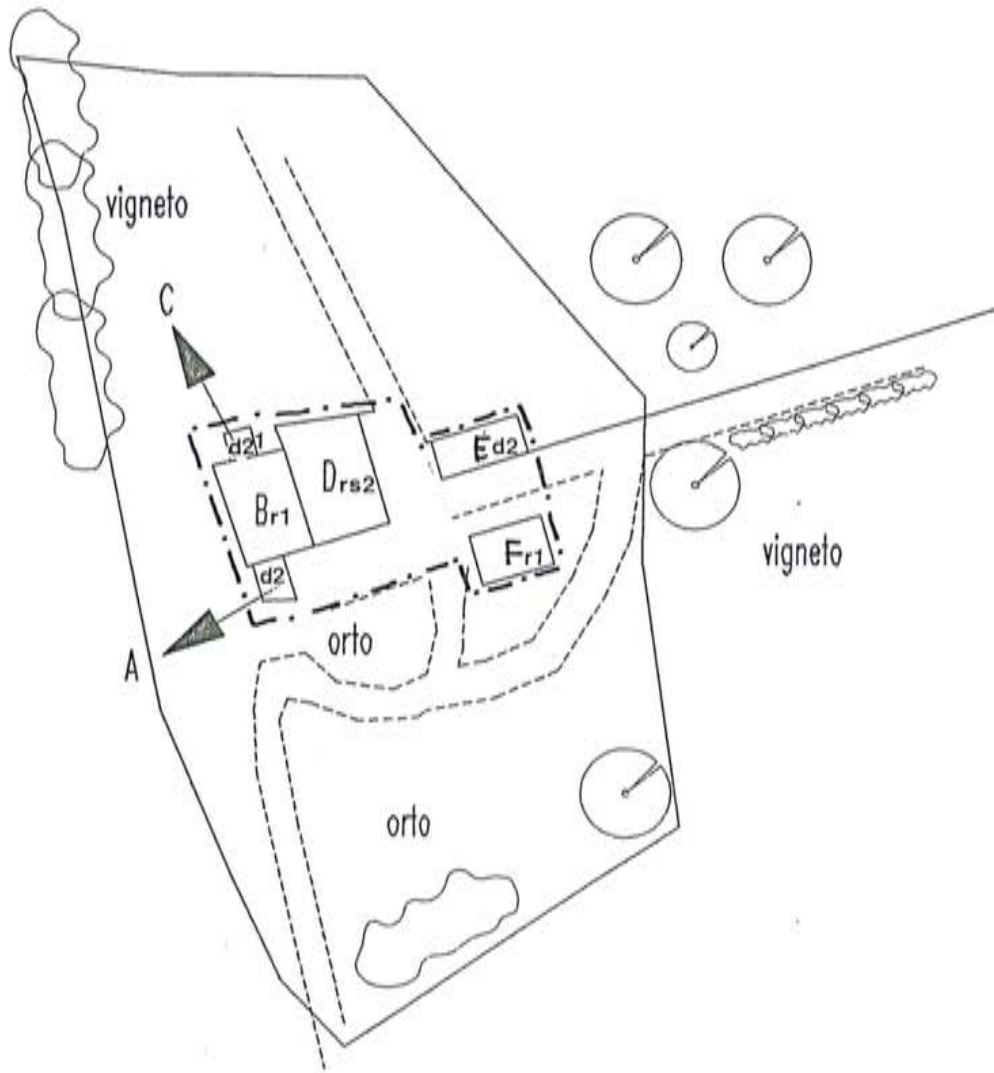
PROPRIETARIO CALIARI

RIFERIMENTO AEROF. N. 1250124

FOGLIO N. 29

F.A. 3145

Catullo



scala 1 : 1000

LEGENDA :

- A annesso rustico
- B annesso rustico
- C accessorio
- D abitazione
- E ACCESSORIO
- F ANNESSO RUSTICO

COMUNE DI VICENZA

NUCLEO N. 117

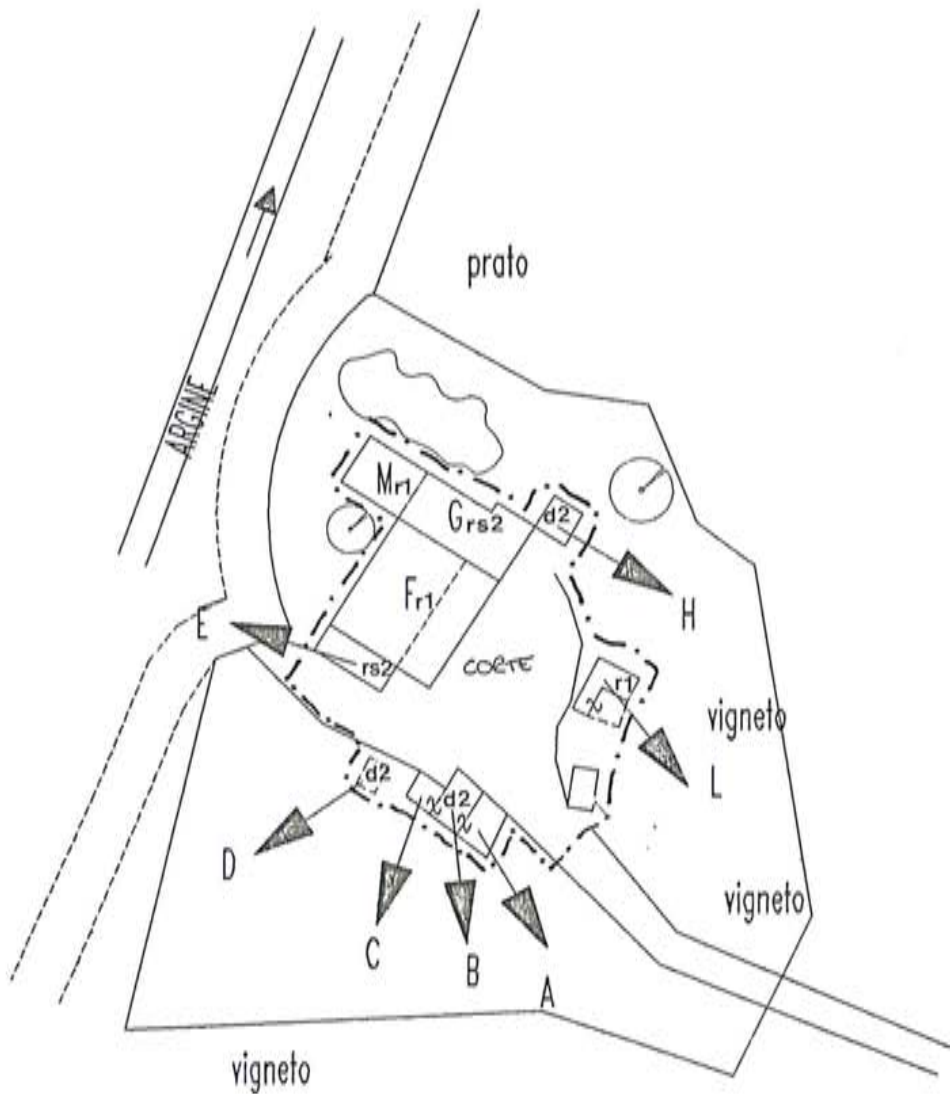
VIA VALBUGANO

PROPRIETARIO TRIVELLIN

RIFERIMENTO AEROF. N. 1250124

FOGLIO N. 29

F.A. 3145



COMUNE DI VICENZA

scala 1 : 1000

LEGENDA :

- A accessorio
- B accessorio
- C accessorio
- D annesso rustico
- E abitazione
- F annesso rustico
- G abitazione

- H annesso rustico
- L annesso rustico
- M annesso rustico

COMUNE DI VICENZA

NUCLEO N. 118

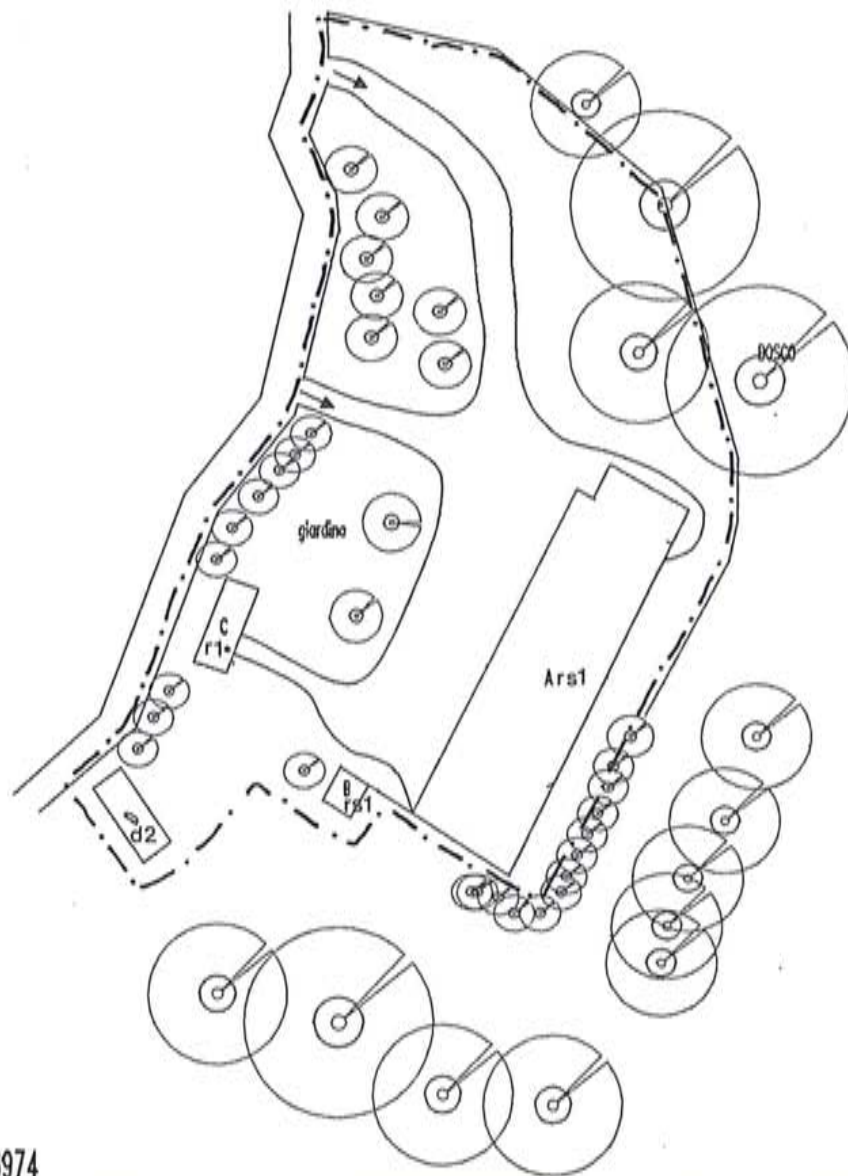
VIA V.LE X GIUGNO 53

PROPRIETARIO ROSSI DI SCHIO

RIFERIMENTO AEROF. N. 125071

FOGLIO N. 34

F.A. 4123



scala 1 : 1000 area mq 6974

LEGENDA :

- A villa
- B ex serre
- C annesso rustico
- D annesso rustico

COMUNE DI VICENZA

CATASTRO N. 119

VIA VIALE X GIUGNO

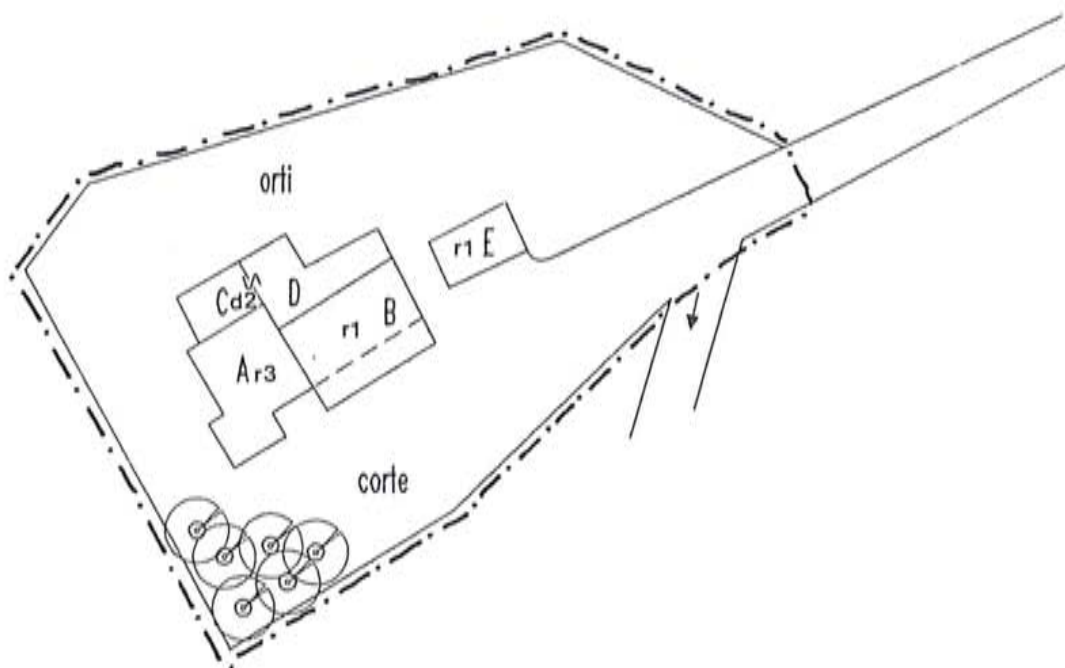
PROPRIETARIO SINIGAGLIA

PERIMETRO AEROF. N. 125071

FOGLIO N. 34

F.A. 4123

RAIMONDI



COMUNE DI VICENZA

scala 1 : 500

area mq 1087

LEGENDA :

- A abitazione
- B annesso rustico
- C annesso rustico
- D annesso rustico
- E annesso rustico

COMUNE DI VICENZA

NUCLEO N. 120

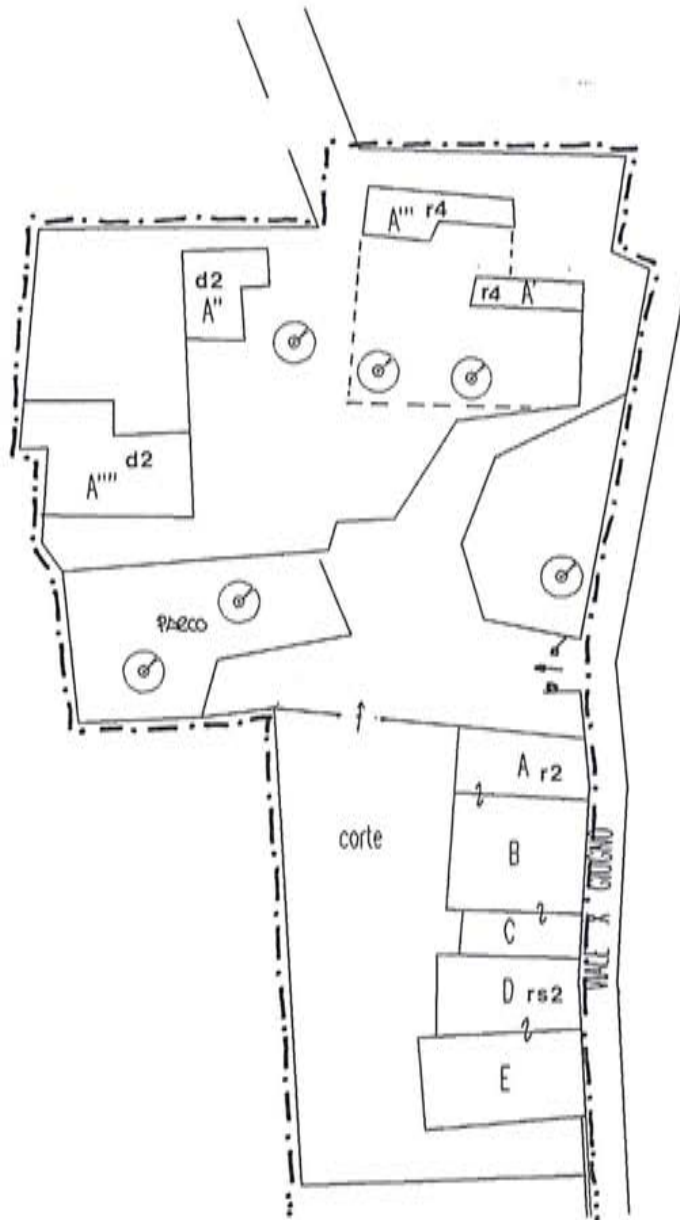
VIA X GIUGNO

PROPRIETARIO ISTITUTO FARINA

RIFERIMENTO AEROF. N. 125071

FOGLIO N. 33

F.A. 4123



COMUNE DI VICENZA

scala 1 : 1000

LEGENDA :

- | | | | |
|---|---------------------|-------|------------------------|
| A | istituto scolastico | A' | rudere annesso rustico |
| B | istituto scolastico | A'' | annesso rustico |
| C | istituto scolastico | A''' | rudere annesso rustico |
| D | istituto scolastico | A'''' | garage |
| E | istituto scolastico | | |

COMUNE DI VICENZA

NUCLEO N. 121

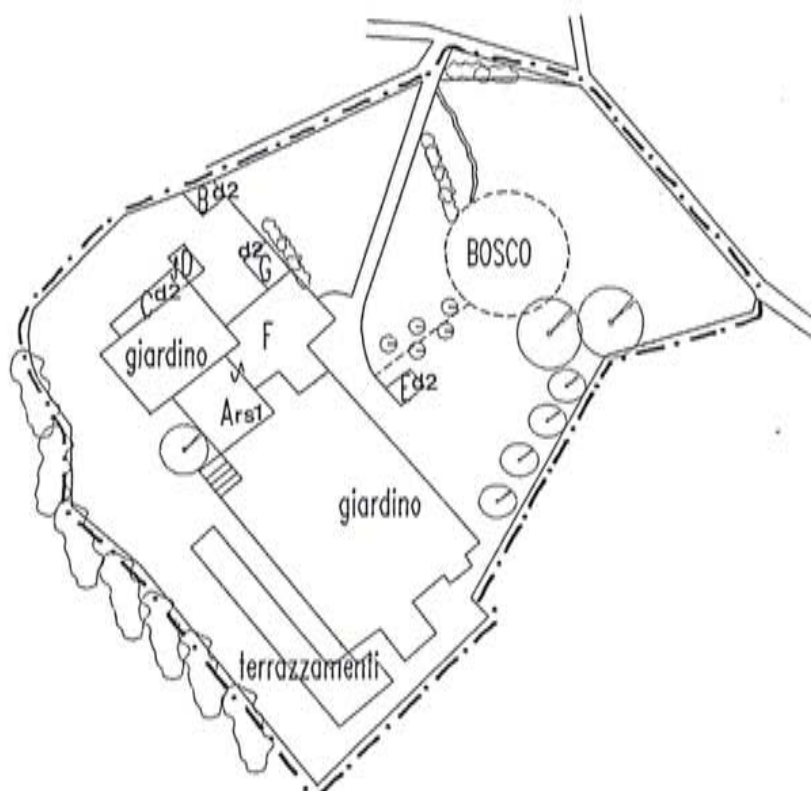
VIA CIALDINI 23

PROPRIETARIO GALLETTO

RIFERIMENTO AEROF. N. 125074

FOGLIO N. 33

F.A. 4123



COMUNE DI VICENZA

scala 1 : 1000

area mq 4861

LEGENDA :

- A villa
- B annesso rustico
- C annesso rustico
- D tettoia
- E garages
- F abitazione
- G garages

COMUNE DI VICENZA

NUCLEO N. 122

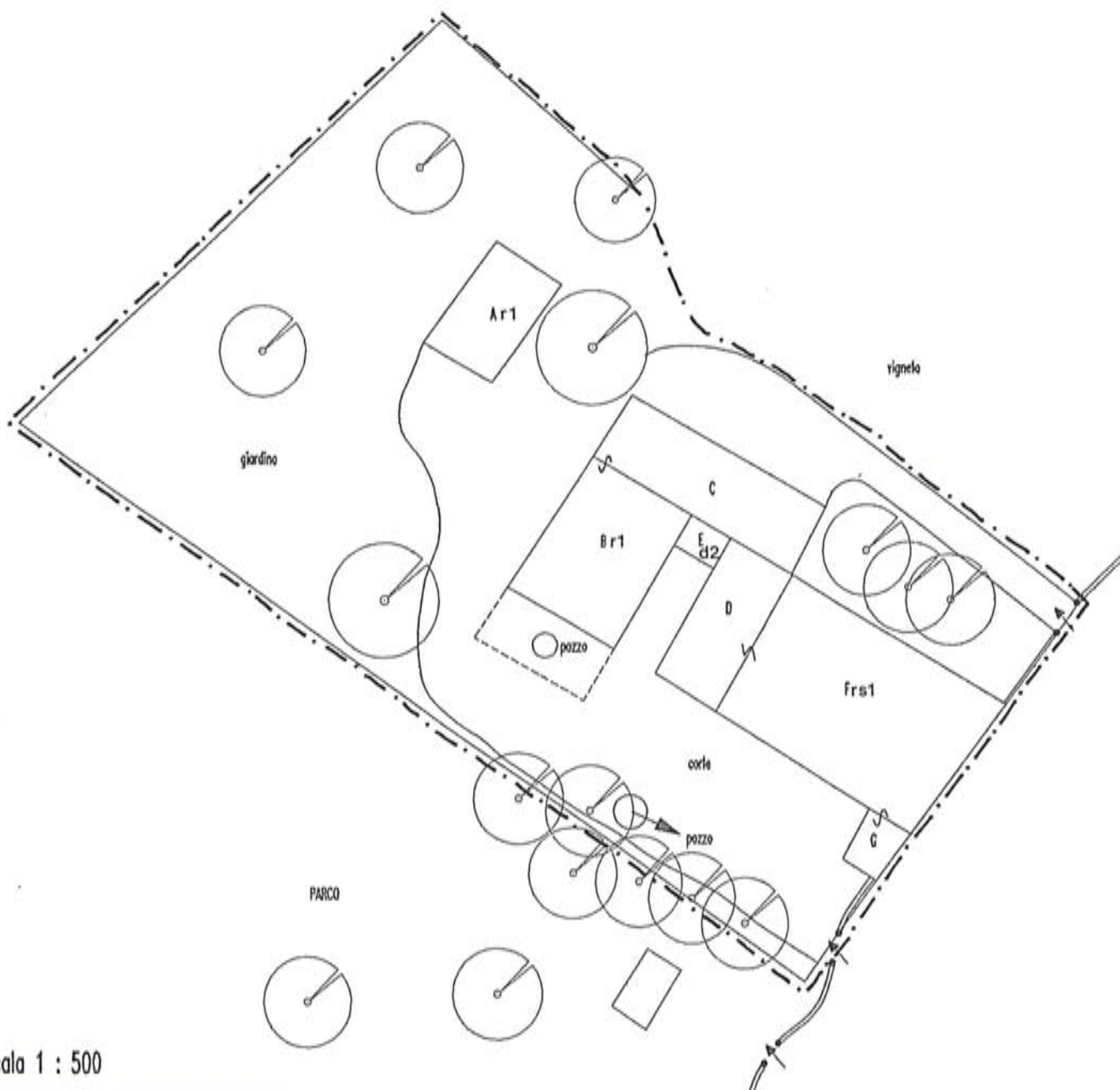
VIA CASARSA 38 - 40 - 42

PROPRIETARIO PICCOLI

RIFERIMENTO AEROF. N. 125074

FOGLIO N. 33

F.A. 4123



scala 1 : 500

LEGENDA :

- A annesso rustico
- B annesso rustico
- C deposito
- D abitazione
- E accessorio
- F abitazione
- G accessorio

COMUNE DI VICENZA

NUCLEO N. 124

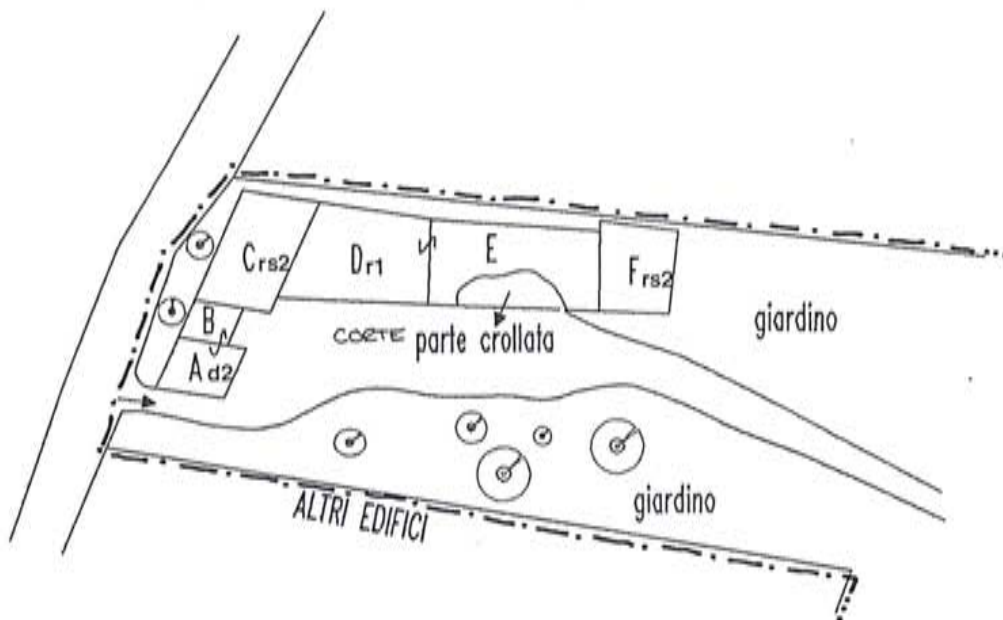
VIA EARACCA 69

PROPRIETARIO

RIFERIMENTO AEROF. N. 125074

FOGLIO N. 49

F.A. 4123



COMUNE DI VICENZA

scala 1 : 1000

area mq 3200

LEGENDA :

- A annesso rustico
- B annesso rustico
- C abitazione
- D annesso rustico
- E annesso rustico
- F abitazione

COMUNE DI VICENZA

NUCLEO N. 125

VIA GOGNA 207

PROPRIETARIO MICHELAZZO

RIFERIMENTO AEROF. N. 125074

FOGLIO N. 35

F.A. 4975



COMUNE DI VICENZA

scala 1 : 1000

LEGENDA :

- A abitazione
- B annesso rustico
- B' accessorio
- C deposito
- D annesso rustico
- E piscina
- F annesso rustico

COMUNE DI VICENZA

NUCLEO N. 126

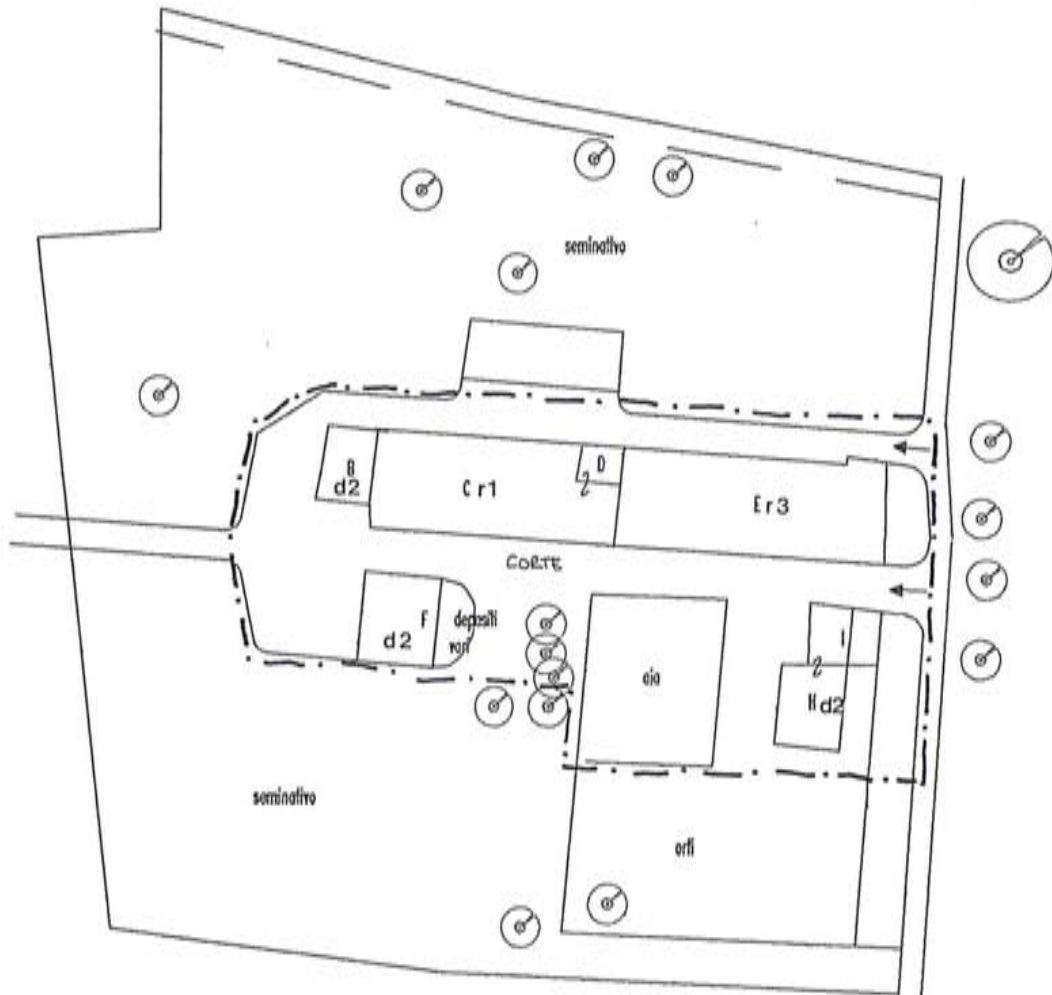
VIA L. GOGNA 200

PROPRIETARIO

RIFERIMENTO AEROF. N. 125074

FOGLIO N. 38

F.A. 4975



scala 1 : 1000

LEGENDA :

- B annesso rustico
- C annesso rustico
- D annesso rustico
- E abitazione
- F annesso rustico

- H annesso rustico
- I annesso rustico

COMUNE DI VICENZA

NUCLEO N. 127

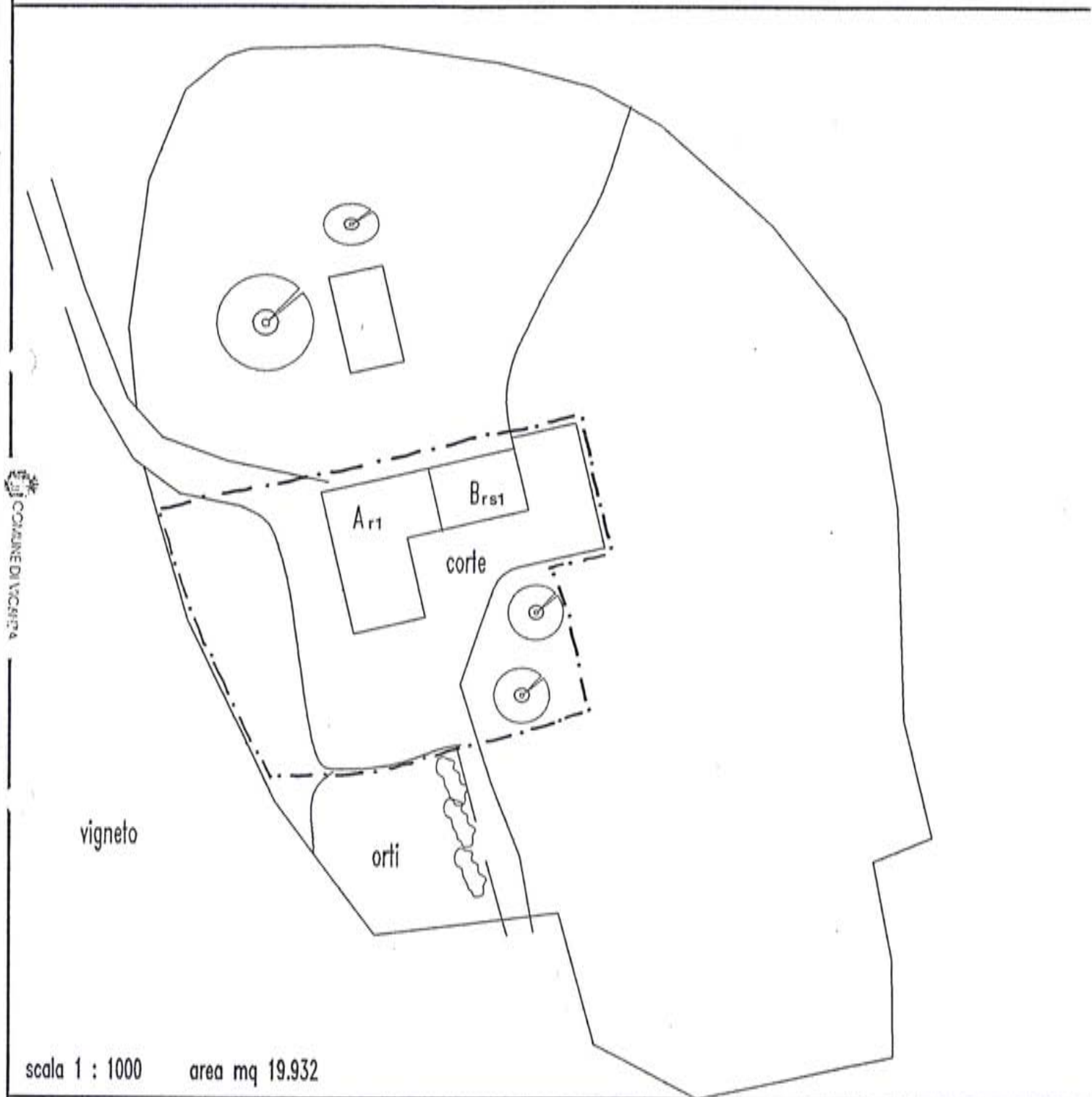
VIALE X GIUGNO

PROPRIETARIO EX BERTUPEI

RIFERIMENTO AEROF. N. 125073

FOGLIO N. 39

F.A. 4975



scala 1 : 1000 area mq 19.932

LEGENDA :

- A annesso rustico
- B casa padronale

COMUNE DI VICENZA

NUCLEO N. 128

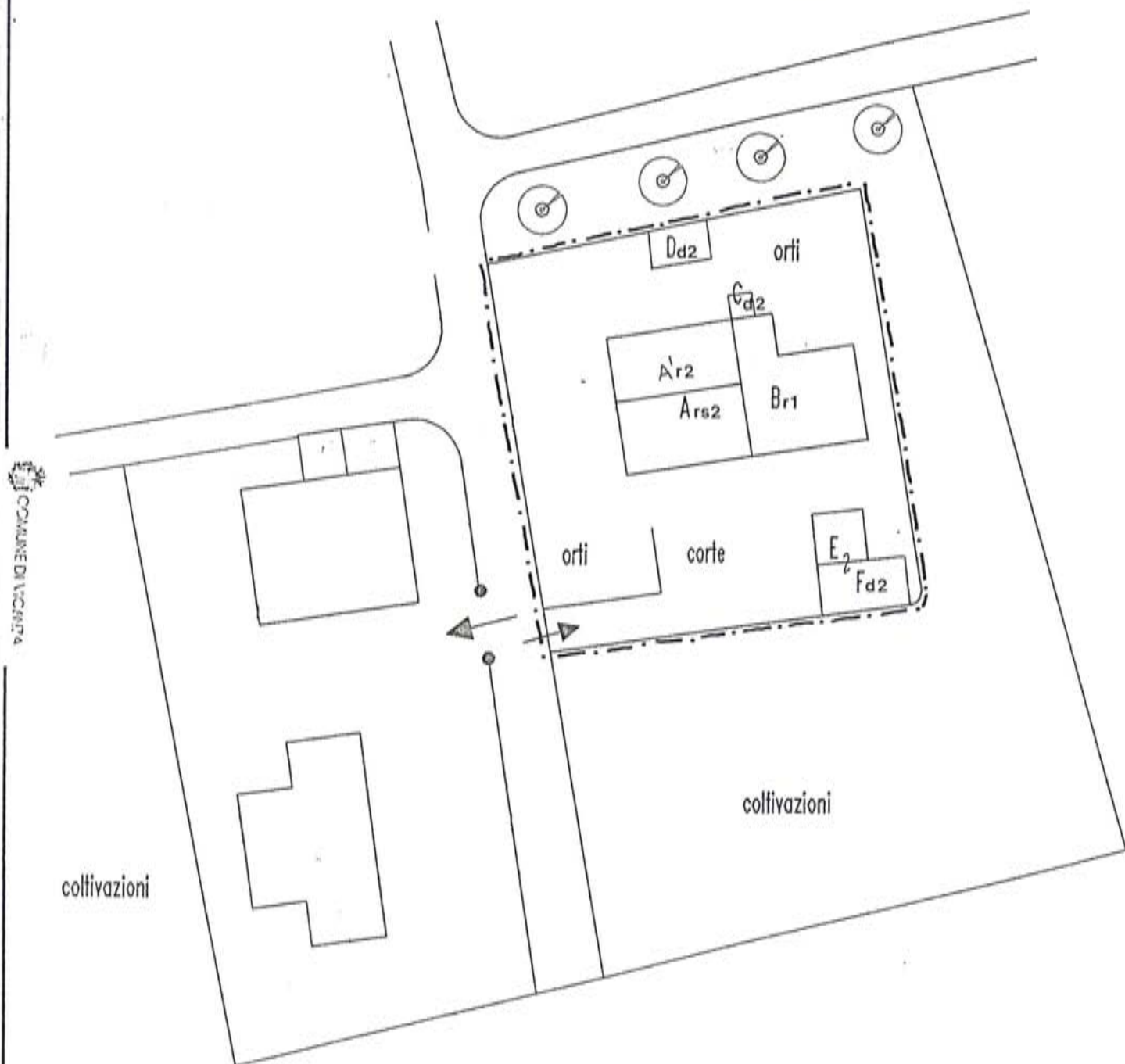
VIA P. QUARELLO 55-58

PROPRIETARIO BATTISTELLA

RIFERIMENTO AEROF. N. 125073

FOGLIO N. 54

F.A. 4973



scala 1 : 500

area mq 4468

LEGENDA :

- A-A' abitazione
- B annessi rustici
- C centrale termica
- D accessori residenziali
- E annesso rustico
- F accessori residenziali

COMUNE DI VICENZA

NUCLEO N. 129

VIA VALDORSA

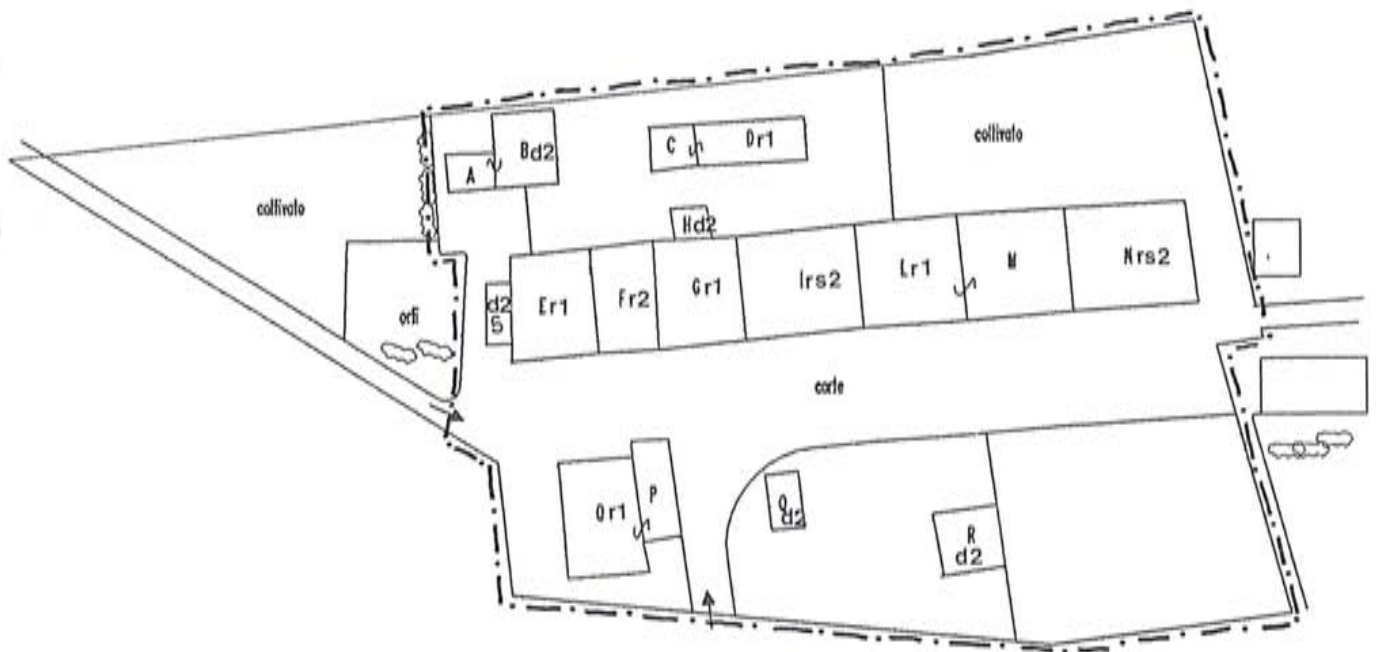
PROPRIETARIO MOSELE ANGELO

RIFERIMENTO AEROF. N. 125073

FOGLIO N. 54

F.A. 4975

COMUNE DI VICENZA



scala 1 : 1000

area mq 8622

LEGENDA :

A annesso rustico
B annesso rustico
C annesso rustico
D annesso rustico
E annesso rustico
F abitazione
G annesso rustico

H accessorio
I abitazione
L annesso rustico
M annesso rustico
N abitazione
O accessorio
P annesso rustico

Q annesso rustico
R annesso rustico
S accessorio

COMUNE DI VICENZA

NUCLEO N. 130

VIA

PROPRIETARIO FLLI. CATTISTELLA

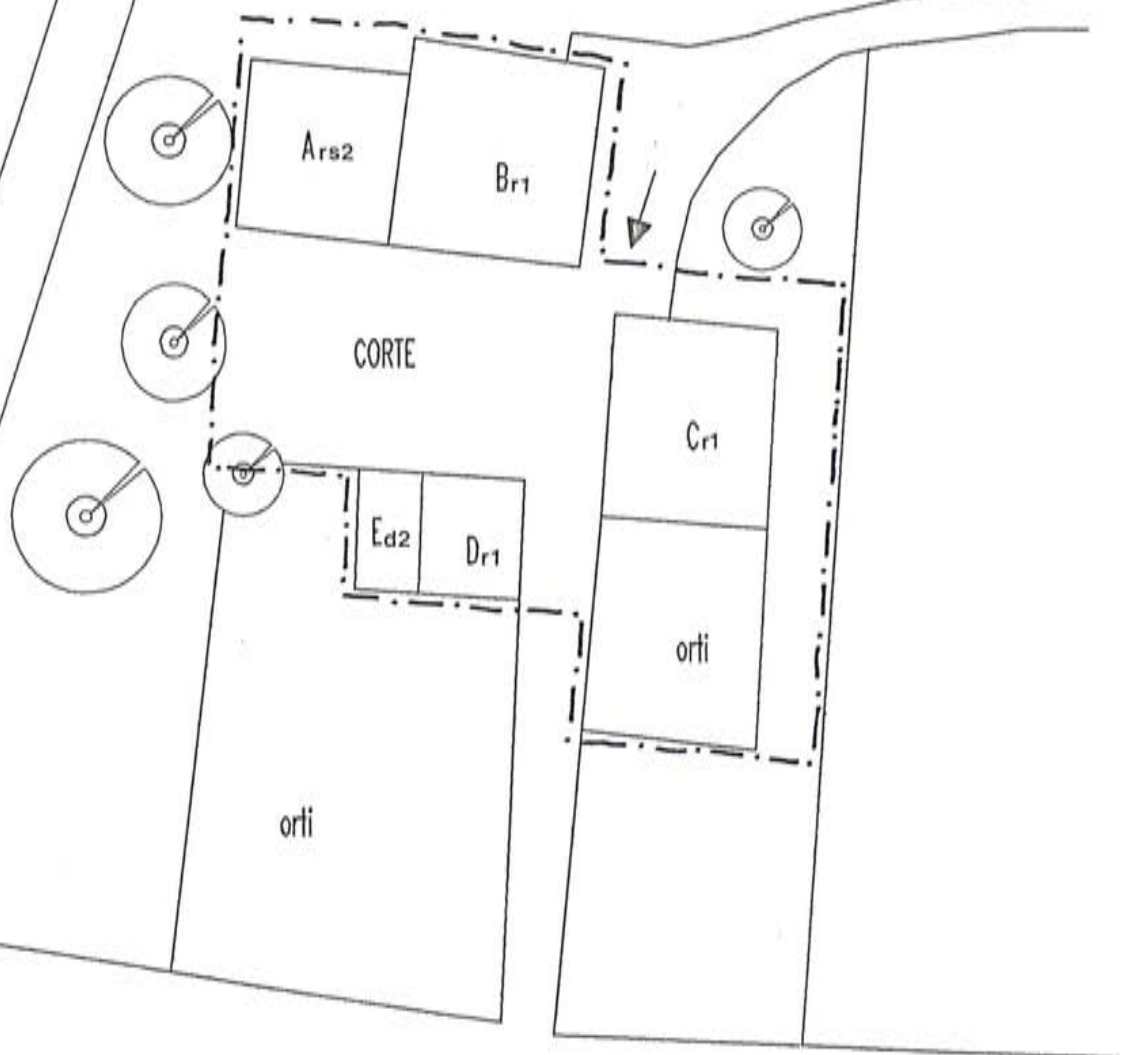
RIFERIMENTO AEROF. N. 125073

FOGLIO N.

F.A. 4975

COMUNE DI VICENZA

COLTIVAZIONI



scala 1 : 500

area mq 5900

LEGENDA :

- A abitazione
- B annesso rustico
- C annesso rustico
- D annesso rustico
- E accessorio resid.

COMUNE DI VICENZA

UCLEO N. 131

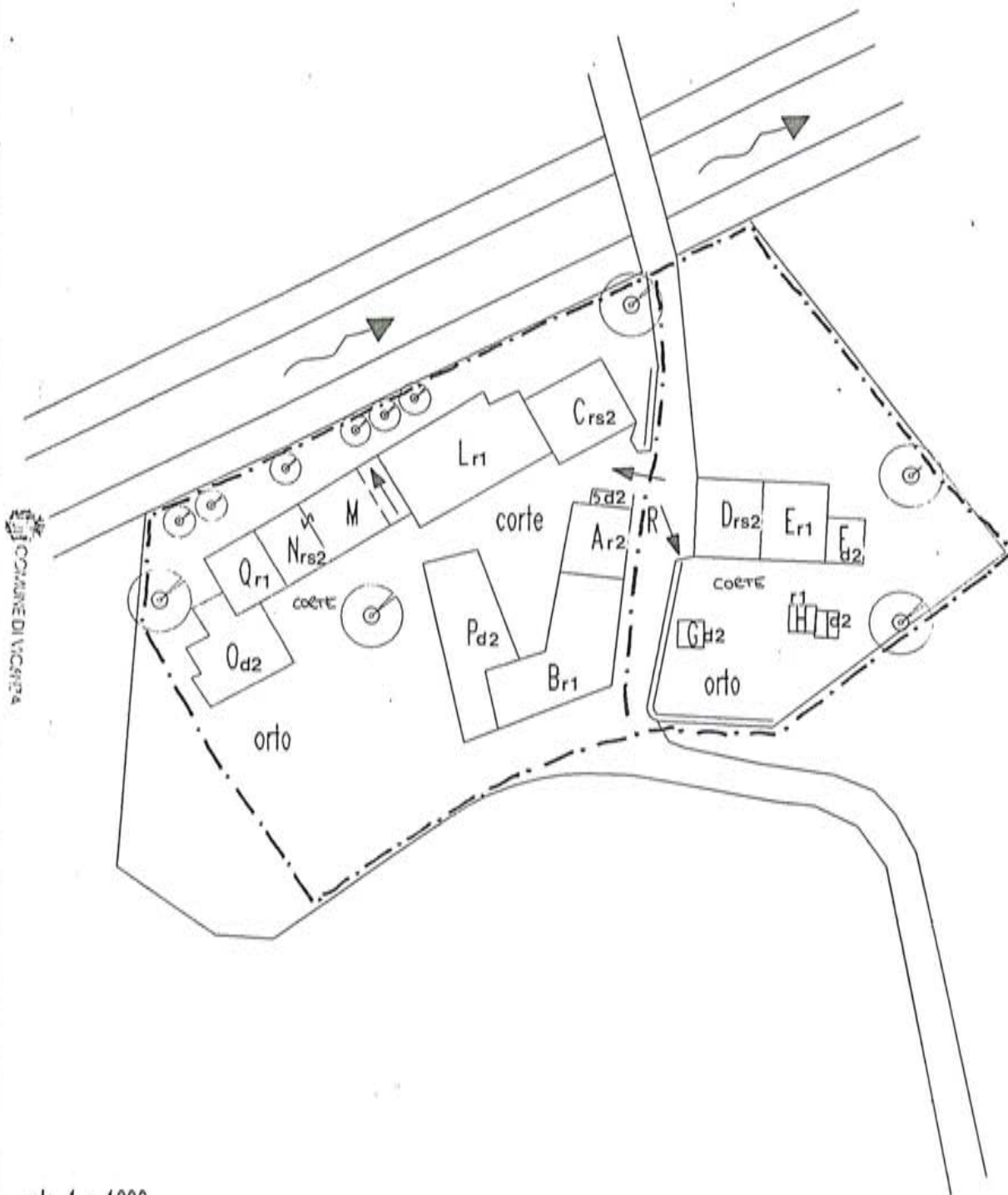
VIA STRADA VICINALE DEI CASONI

PROPRIETARIO VICARIOTTO

REFERIMENTO AEROF. N. 125073

FOGLIO N. 54

F.A. 4974



Scala 1 : 1000

LEGENDA :

- | | | |
|-------------------|-------------------|-------------------|
| A abitazione | H annesso rustico | Q annesso rustico |
| B annesso rustico | I accessorio | R-5 accessorio |
| C abitazione | L annesso rustico | |
| D abitazione | M abitazione | |
| E annesso rustico | N abitazione | |
| F annesso rustico | O annesso rustico | |
| G accessorio | P annesso rustico | |

COMUNE DI VICENZA

NUCLEO N. 132

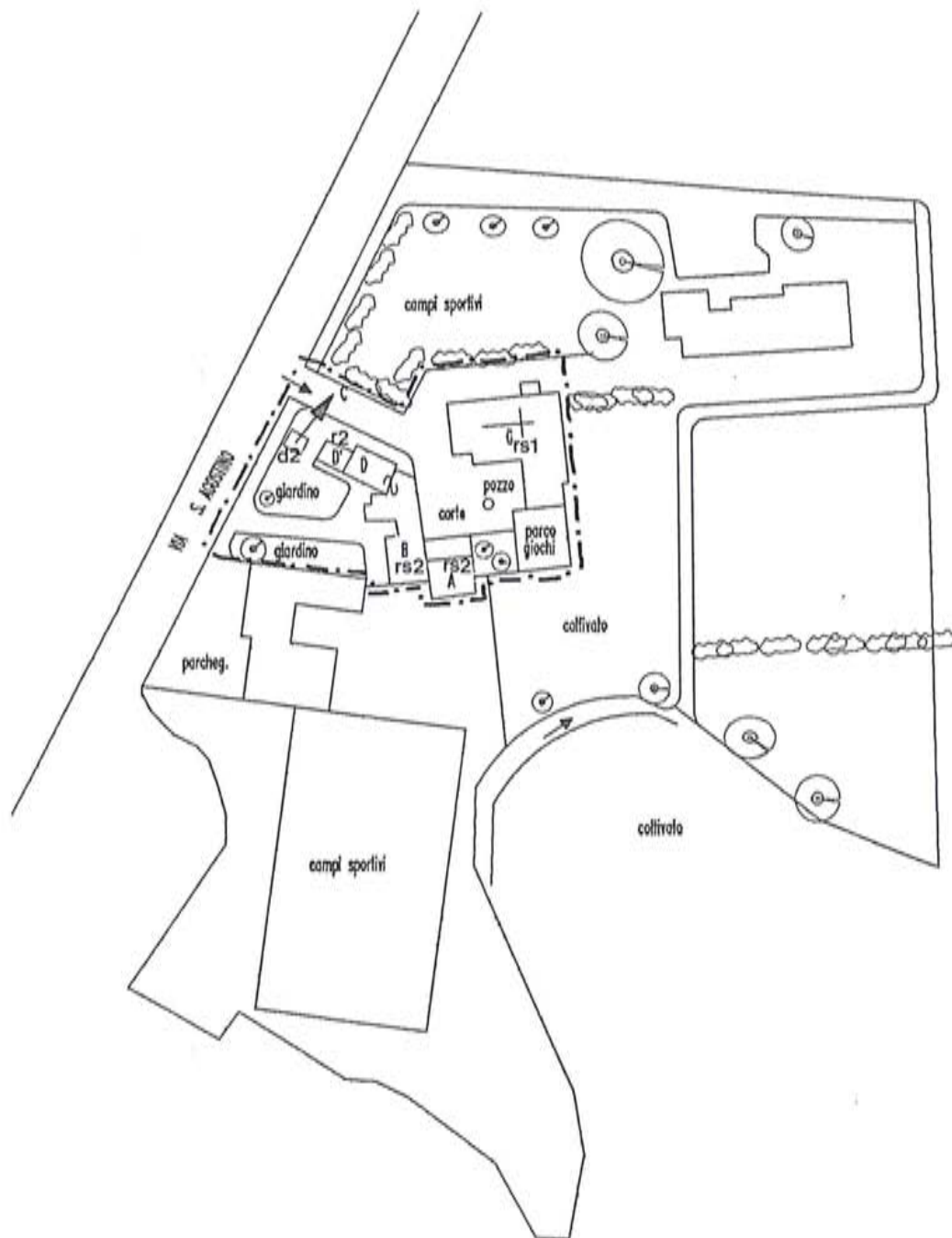
VIA "ABBAZIA S.AGOSTINO"

PROPRIETARIO +

RIFERIMENTO AEROF. N. 125074

FOGLIO N. 54

F.A. 4973



scala 1 : 2000

area mq 40.848

LEGENDA :

- A cononica
- B opere parrocchiali
- C accessorio
- D abitazione
- D' abitazione

G chiesa

COMUNE DI VICENZA

NUCLEO N. 133

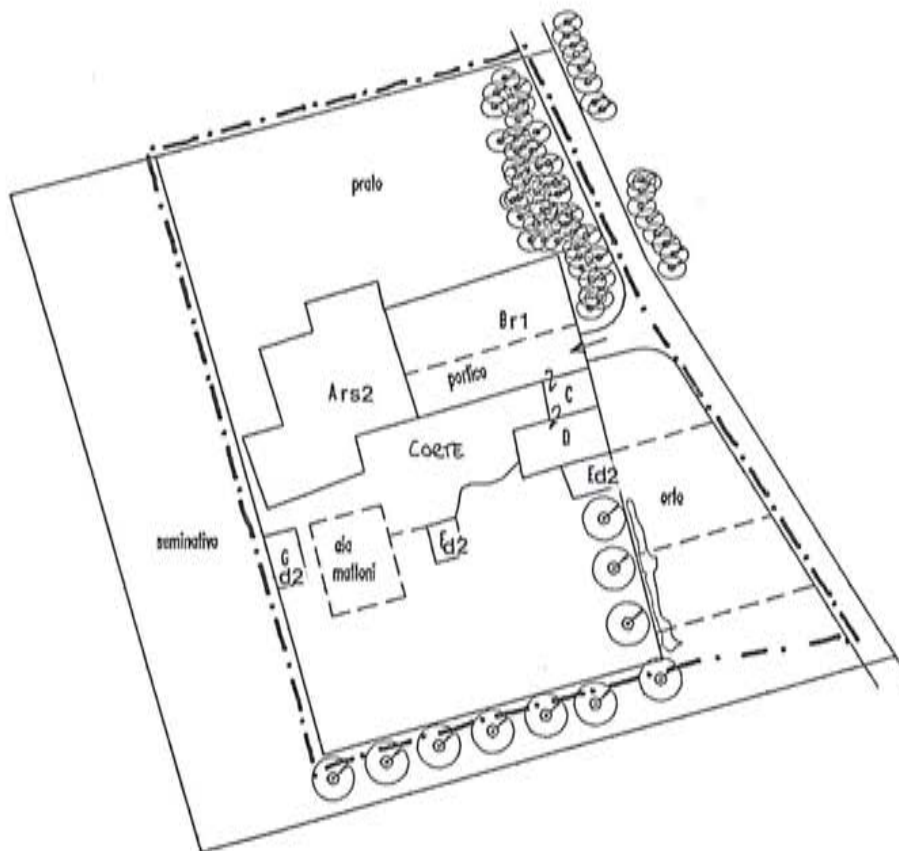
VIA COLOMBARETTA

PROPRIETARIO GIARETTA-BRAGAROSA

RIFERIMENTO AEROF. N. 125073

FOGLIO N. 53

F.A. 4974



COMUNE DI VICENZA

scala 1 : 1000

LEGENDA :

- A abitazione
- B annesso rustico
- C annesso rustico
- D accessorio
- E accessorio
- F accessorio
- G annesso rustico

COMUNE DI VICENZA

NUCLEO N. 134

VIA PONTE ALTO

PROPRIETARIO

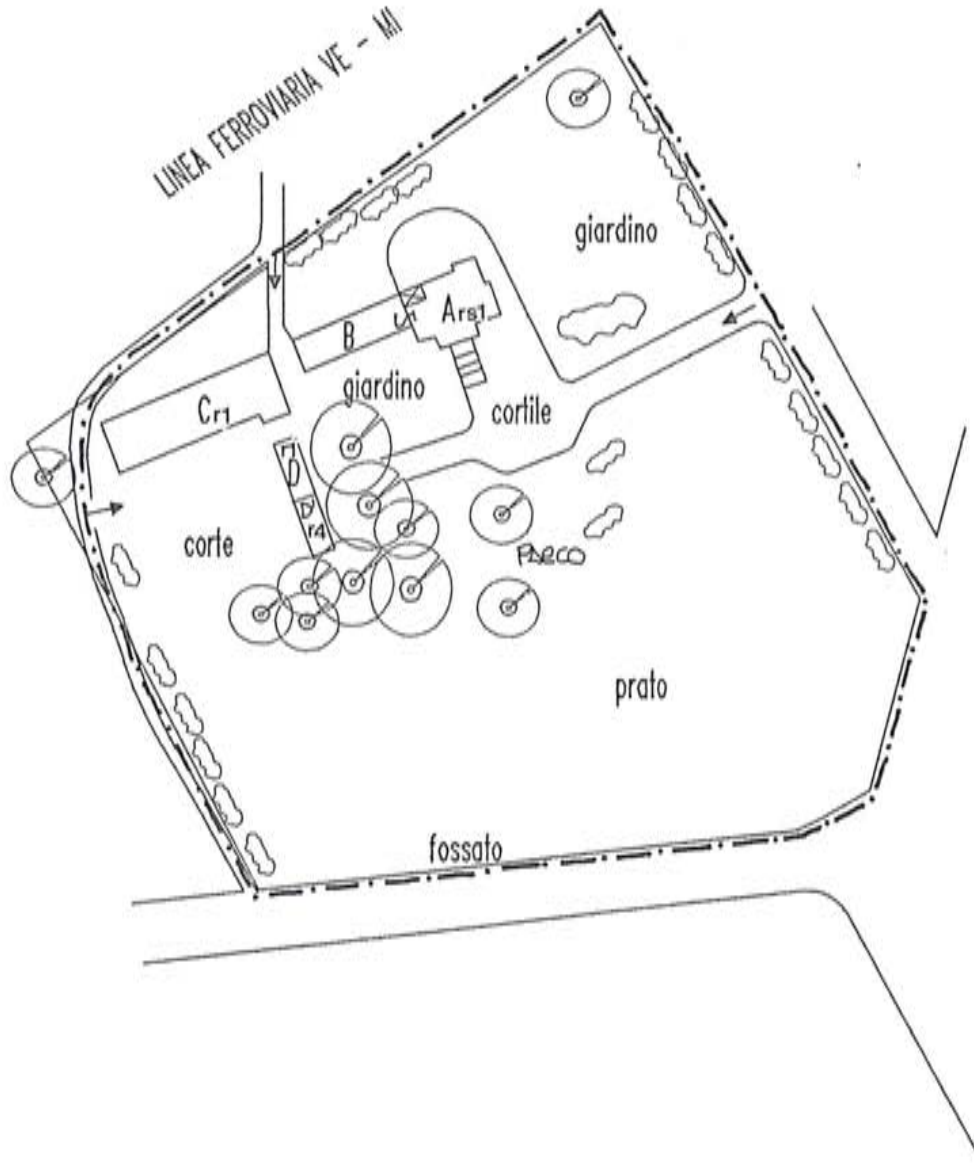
BONINI-MATTEAZZI

RIFERIMENTO AEROF. N. 125074

FOGLIO N. 52

F.A. 4973

TORONTO s.r.l.



scala 1 : 1000

area mq 8244

LEGENDA :

- A villa
- B annessi rustici
- C annessi rustici
- D-D' annessi rustici

COMUNE DI VICENZA

NUCLEO N. 135

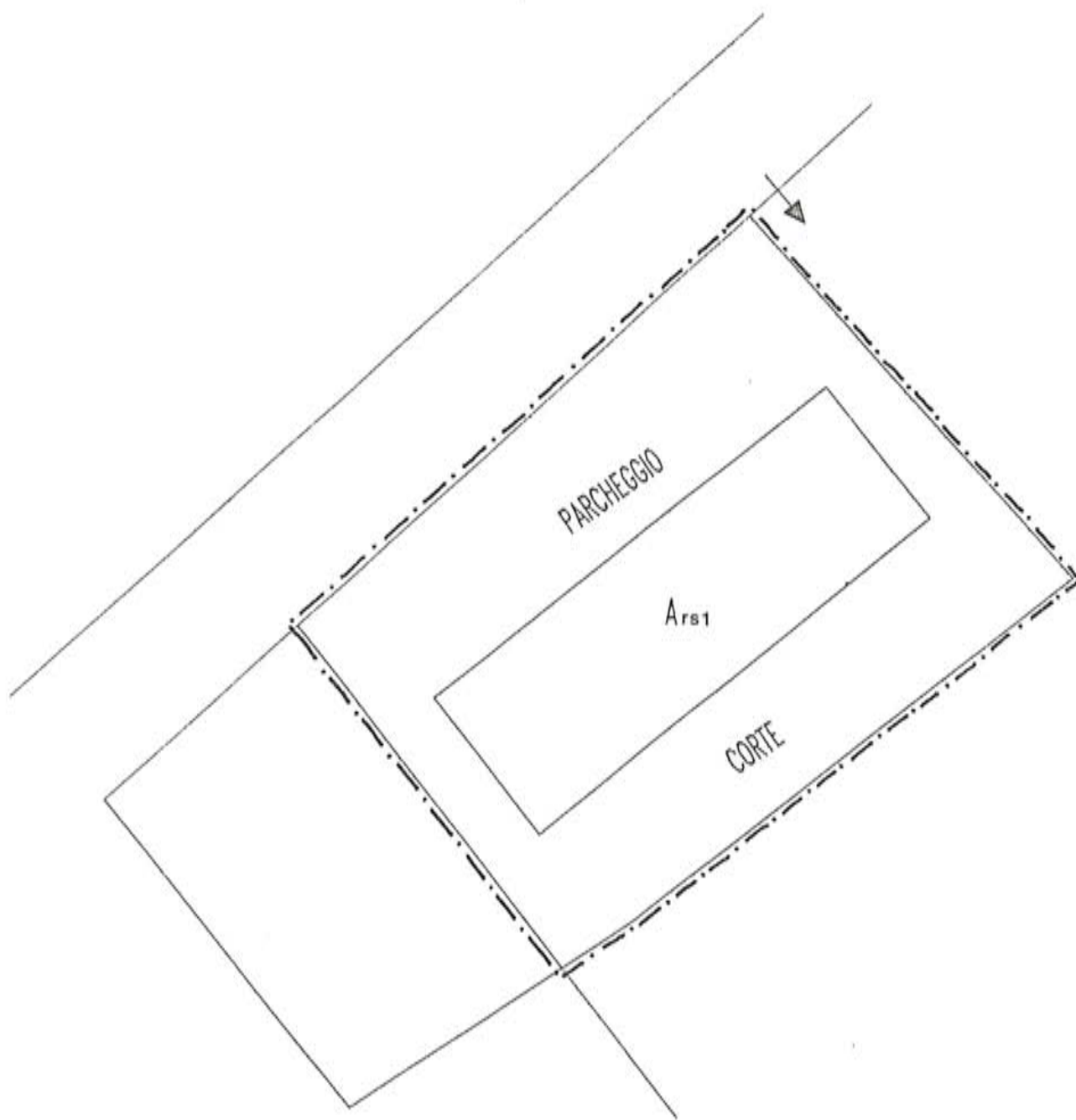
VIA PONTE ALTO 135

PROPRIETARIO

RIFERIMENTO AEROF. N. 125074

FOGLIO N. 50

F.A. 4121



scala 1 : 500

area mq 2414

LEGENDA :

A villa

COMUNE DI VICENZA

NUCLEO N. 136

VIA VIALE S. LAZZARO

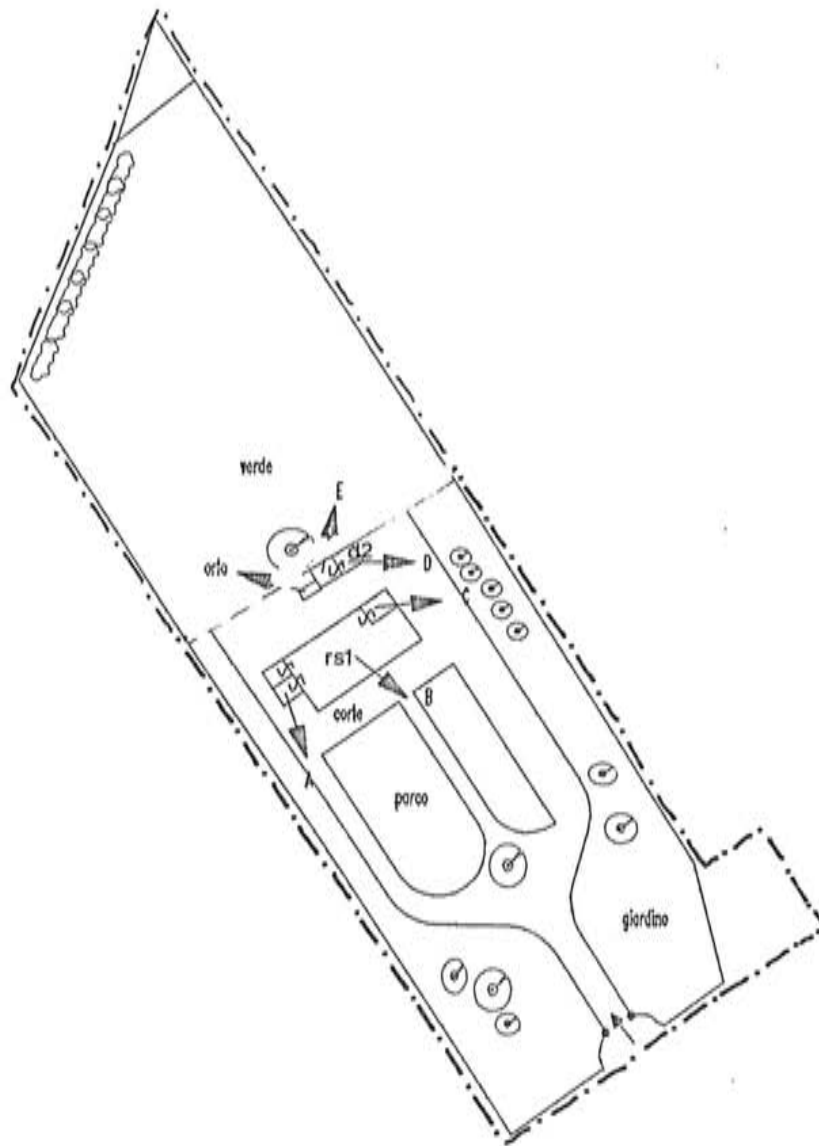
PROPRIETARIO RISTORANTE

RIFERIMENTO AEROF. N. 125074

FOGLIO N. 48

F.A. 4121

QUO VADIS



scala 1 : 2000

area mq 22.192

LEGENDA :

- A torretta
- B villa
- C ristorante e terrazzo
- D accessorio
- E annesso rustico

COMUNE DI VICENZA

NUCLEO N. 137

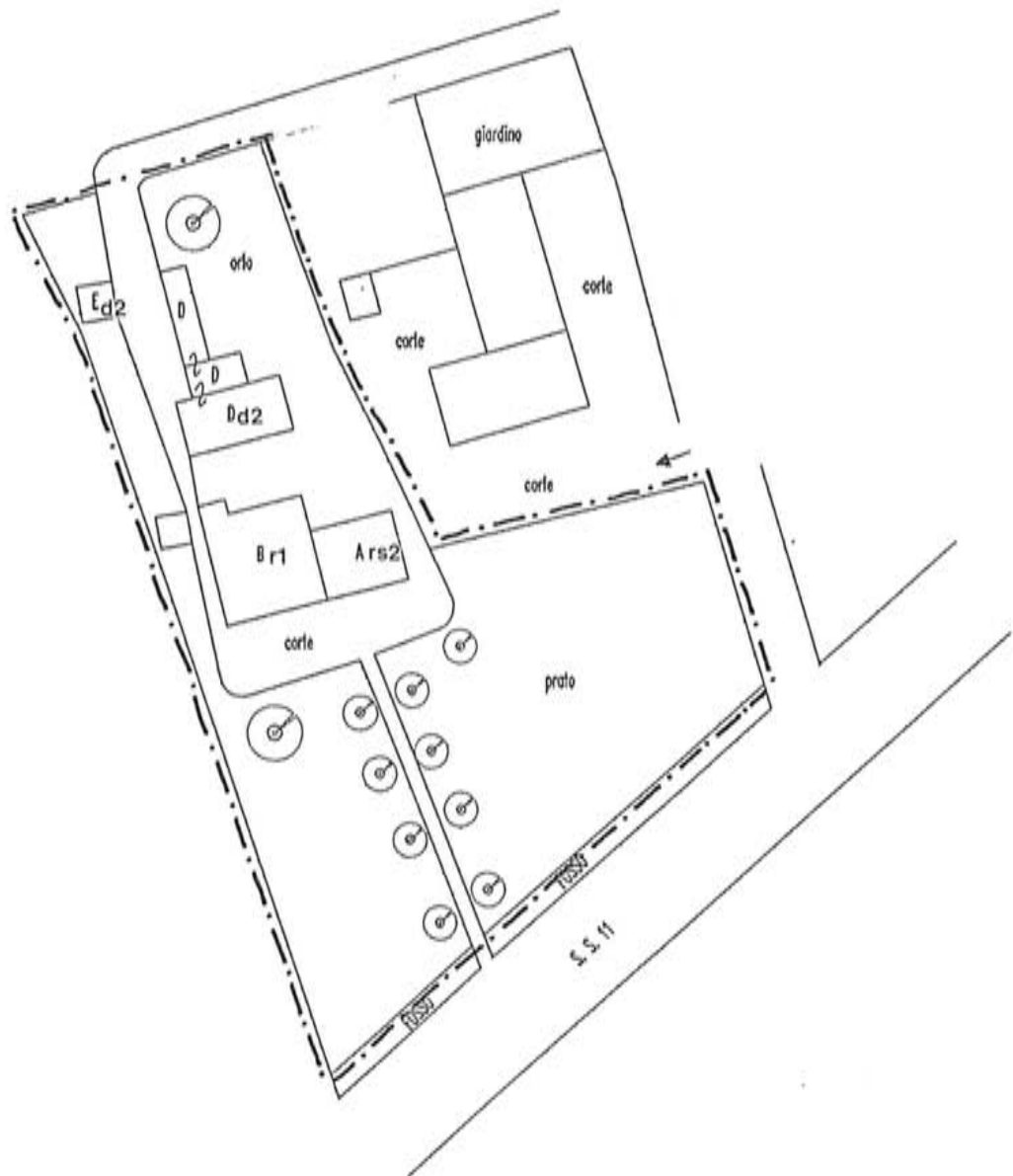
VIA CARPENEDA/ PONTE ALTO

PROPRIETARIO +

RIFERIMENTO AEROF. N. 125074

FOGLIO N. 47

F.A. 4121



scala 1 : 500

AREA MQ 1980

LEGENDA :

- A abitazione
- B annesso rustico
- D annesso rustico
- E accessorio

COMUNE DI VICENZA

NUCLEO N. 138

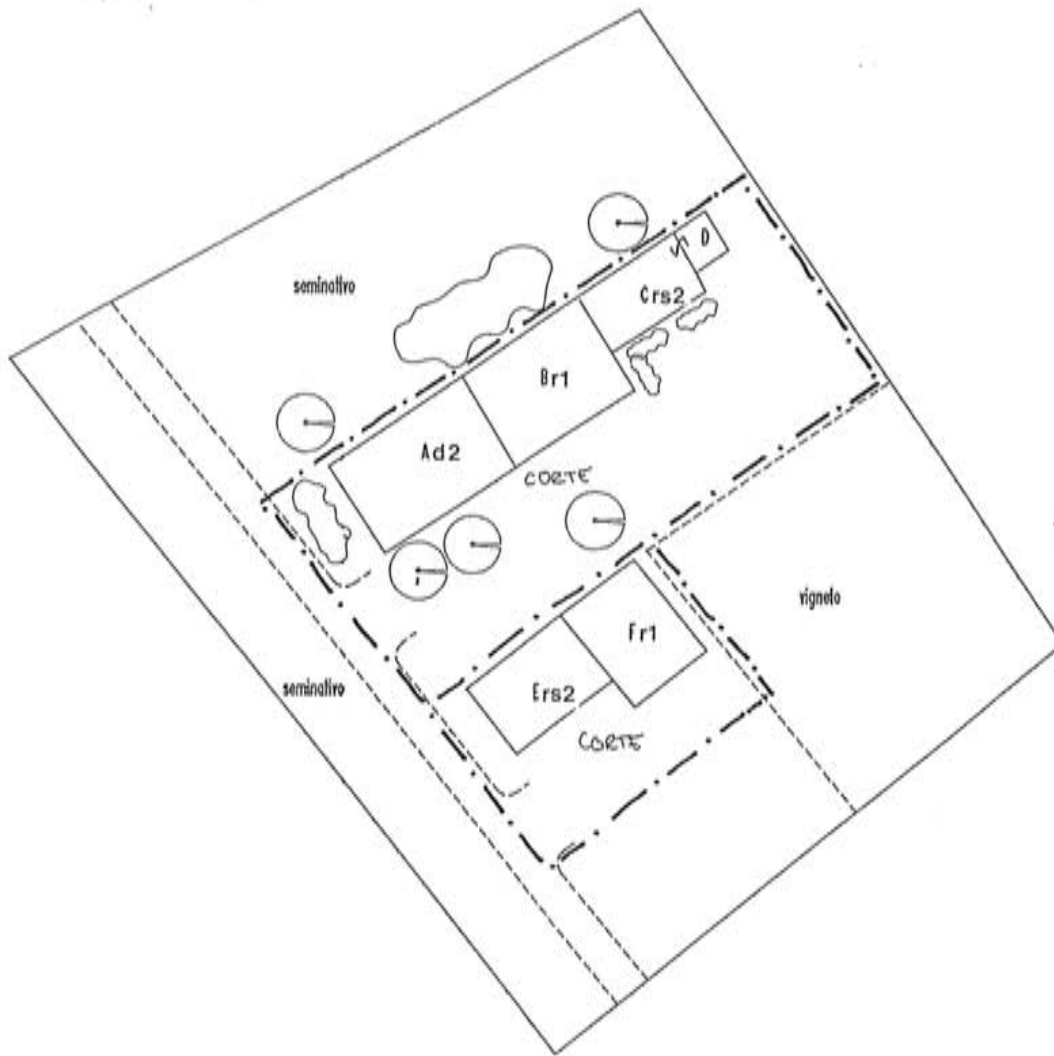
VIA CARPENEDA

PROPRIETARIO

RIFERIMENTO AEROF. N. 125061

FOGLIO N. 43

F.A. 4120



COMUNE DI VICENZA

scala 1 : 1000

LEGENDA :

- A annesso rustico
- B annesso rustico
- C abitazione
- D abitazione
- E abitazione
- F annesso rustico

COMUNE DI VICENZA

NUCLEO N. 139

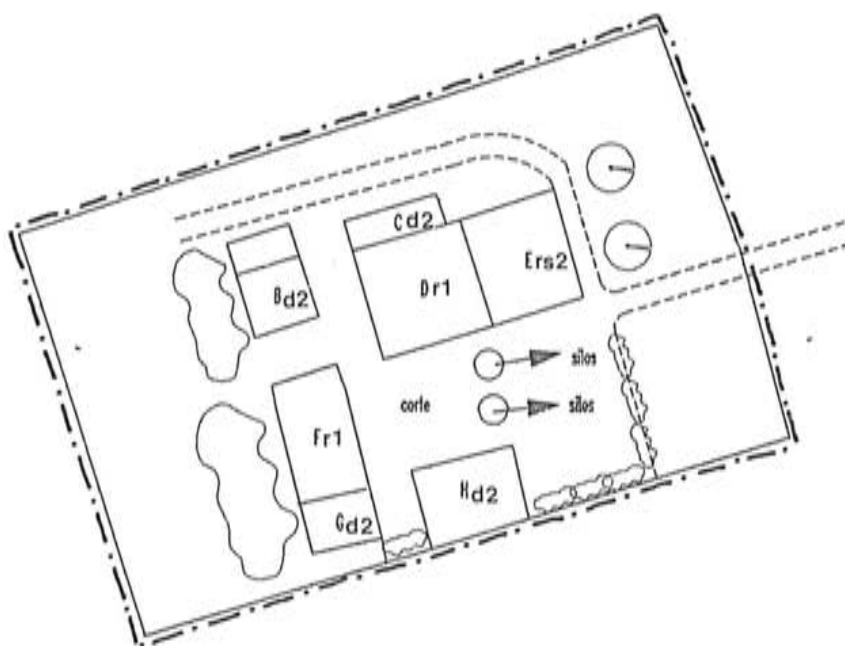
VIA STRADA COMUNALE CARPENEDA n.39

PROPRIETARIO COMUNE DI VICENZA

RIFERIMENTO AEROF. N. 125074

FOGLIO N. 47

F.A. 4120



COMUNE DI VICENZA

scala 1 : 1000

LEGENDA :

- B annesso rustico
- C annesso rustico
- D annesso rustico
- E abitazione
- F annesso rustico
- G annesso rustico

H annesso rustico

COMUNE DI VICENZA

NUCLEO N. 140

VIA STRADA COMUNALE CARPANEDA n. 76

PROPRIETARIO

CORTESE VAL.

RIFERIMENTO AEROF. N. 125061

FOGLIO N. 43

F.A. 4120



COMUNE DI VICENZA

scala 1 : 1000

LEGENDA :

- A annesso rustico
- B annesso rustico
- C abitazione
- D annesso rustico

- F annesso rustico

COMUNE DI VICENZA

NUCLEO N. 141

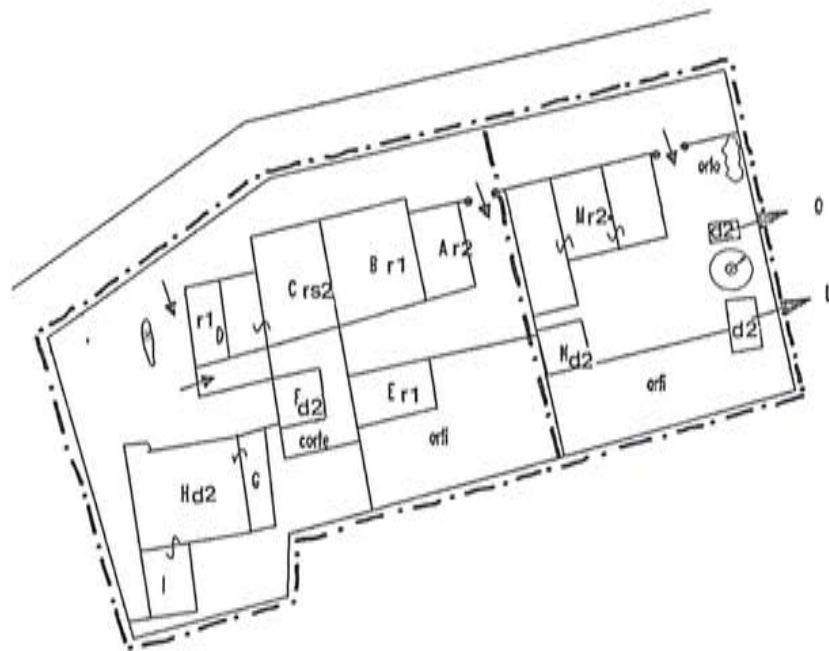
VIA STRADA COMUNALE CARPANEDA 67

PROPRIETARIO +

RIFERIMENTO AEROF. N. 125061-125074

FOGLIO N. 43

F.A. 4121



scala 1 : 1000

area mq 4108

LEGENDA :

A abitazione
B annesso rustico
C abitazione
D annesso rustico
E annesso rustico
F accessorio
G accessorio

H annesso rustico
I abitazione
L annesso rustico
M abitazione
N annesso rustico
O accessorio

COMUNE DI VICENZA

NUCLEO N. 142

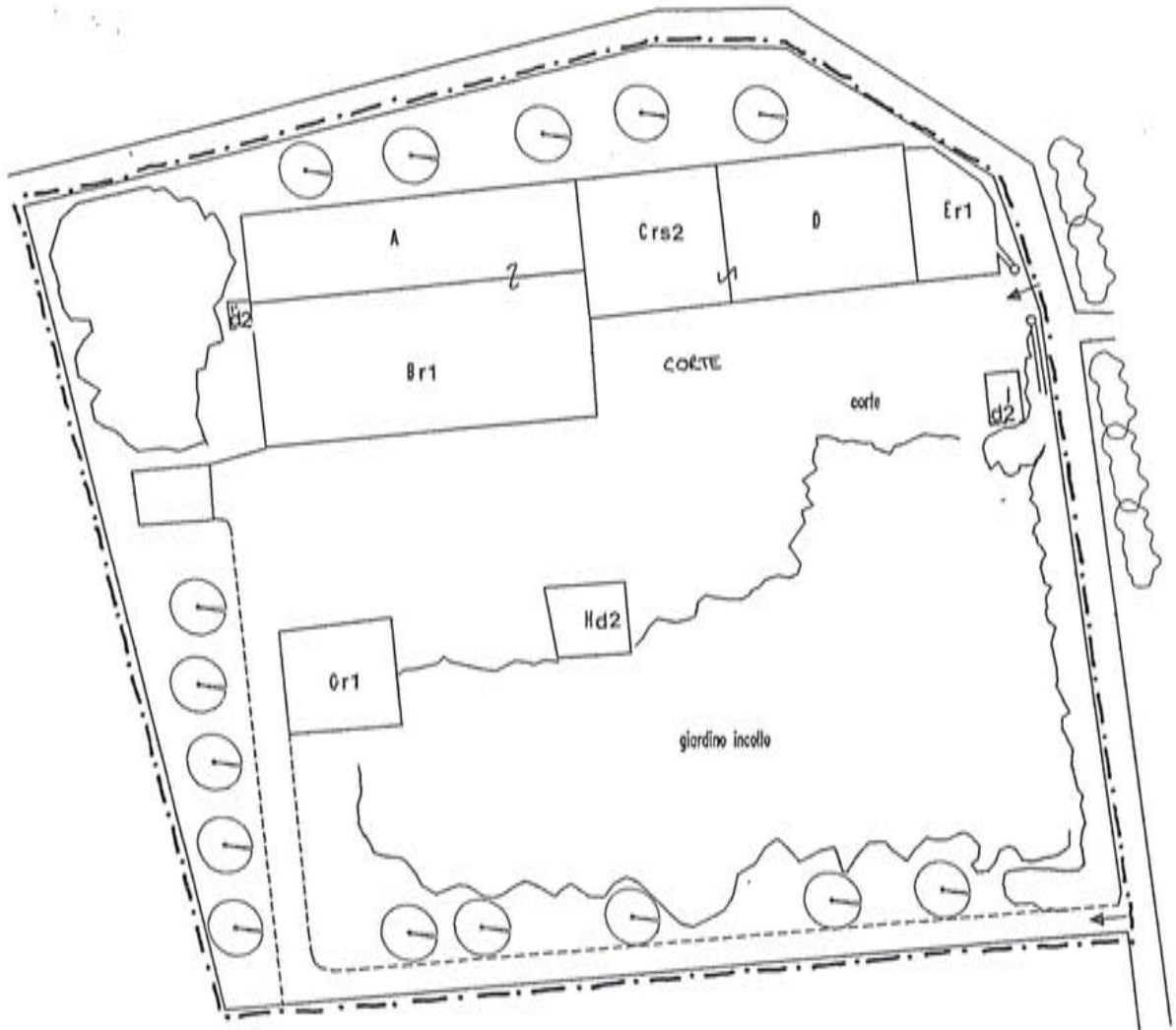
VIA CARPANEDA

PROPRIETARIO COMUNE DI VICENZA

RIFERIMENTO AEROF. N. 125074

FOGLIO N. 43

F.A. 4120



scala 1 : 500

LEGENDA :

A annesso rustico
B annesso rustico
C abitazione
D abitazione
E accessorio
G annesso rustico

H accessorio
I-l' accessorio

COMUNE DI VICENZA

NUCLEO N. 143

VIA CARPANEDA MONTEVIALE

PROPRIETARIO

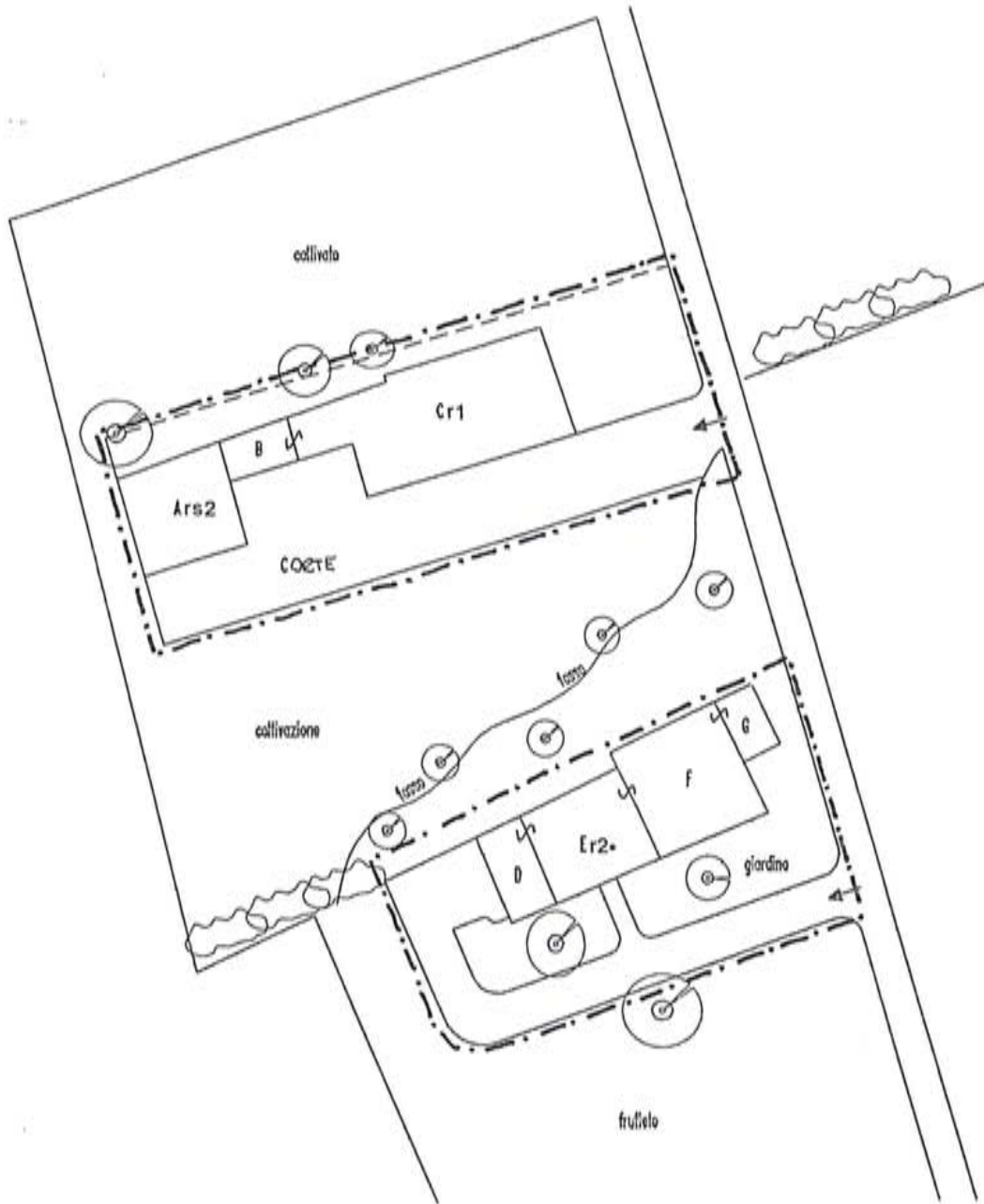
MARTINELLO

RIFERIMENTO AEROF. N. 125074

FOGLIO N. 43

F.A. 4121

SAUGO



scala 1 : 1000

LEGENDA :

- A abitazione
- B annesso rustico
- C annesso rustico
- D abitazione
- E abitazione
- F annesso rustico
- G annesso rustico

COMUNE DI VICENZA

NUCLEO N. 144

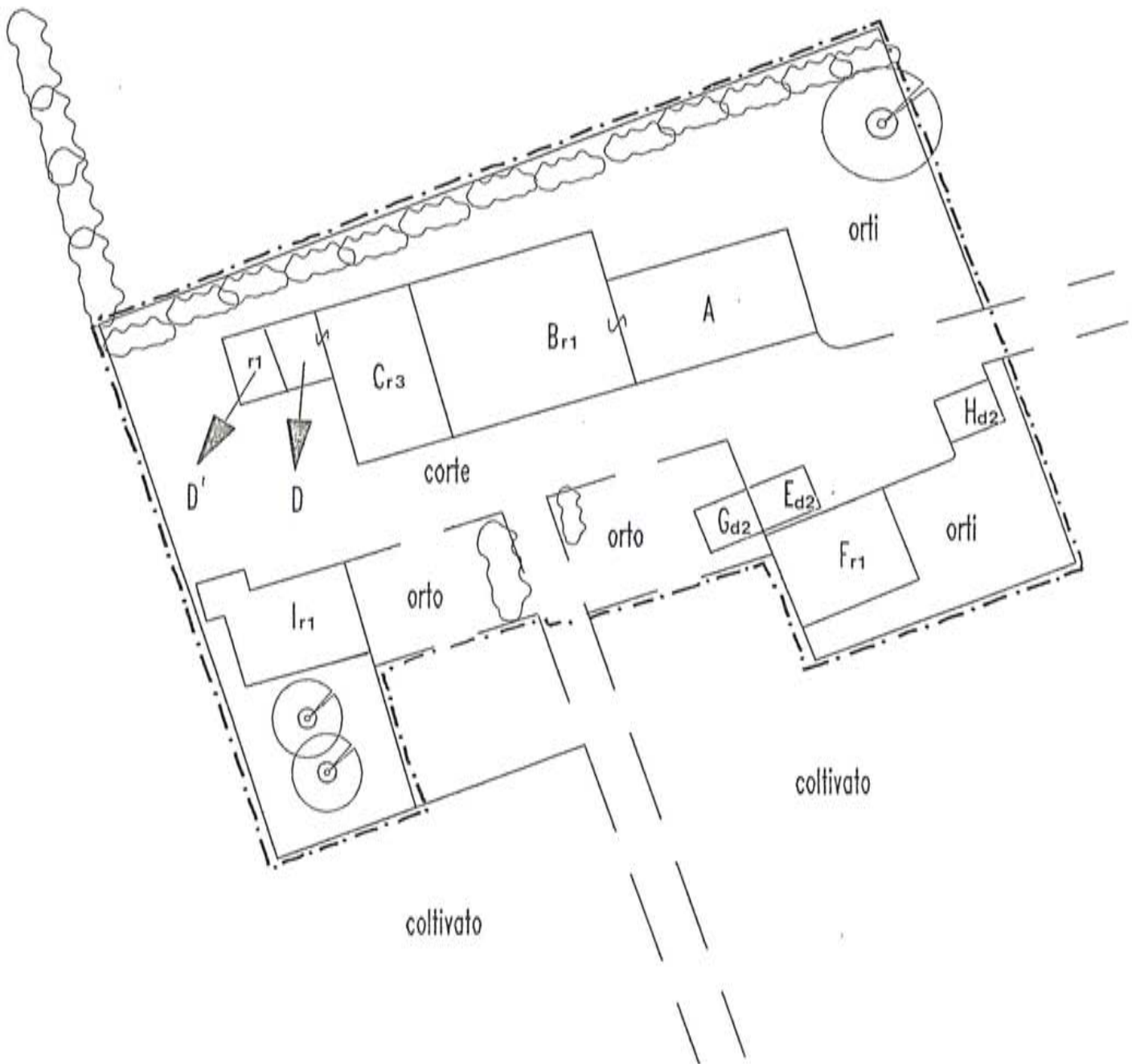
VIA STRADA CATTANE 112

PROPRIETARIO

RIFERIMENTO AEROF. N. 125074

FOGLIO N. 63

F.A. 4121



scala 1 : 500

LEGENDA :

- | | |
|----------------------|-------------------|
| A annesso rustico | H annesso rustico |
| B annesso rustico | I annesso rustico |
| C abitazione | L accessorio |
| D abitazione | |
| D' E annesso rustico | |
| F annesso rustico | |
| G accessorio | |

COMUNE DI VICENZA

NUCLEO N. 145

VIA STRADA BIRON DI SOTTO 133

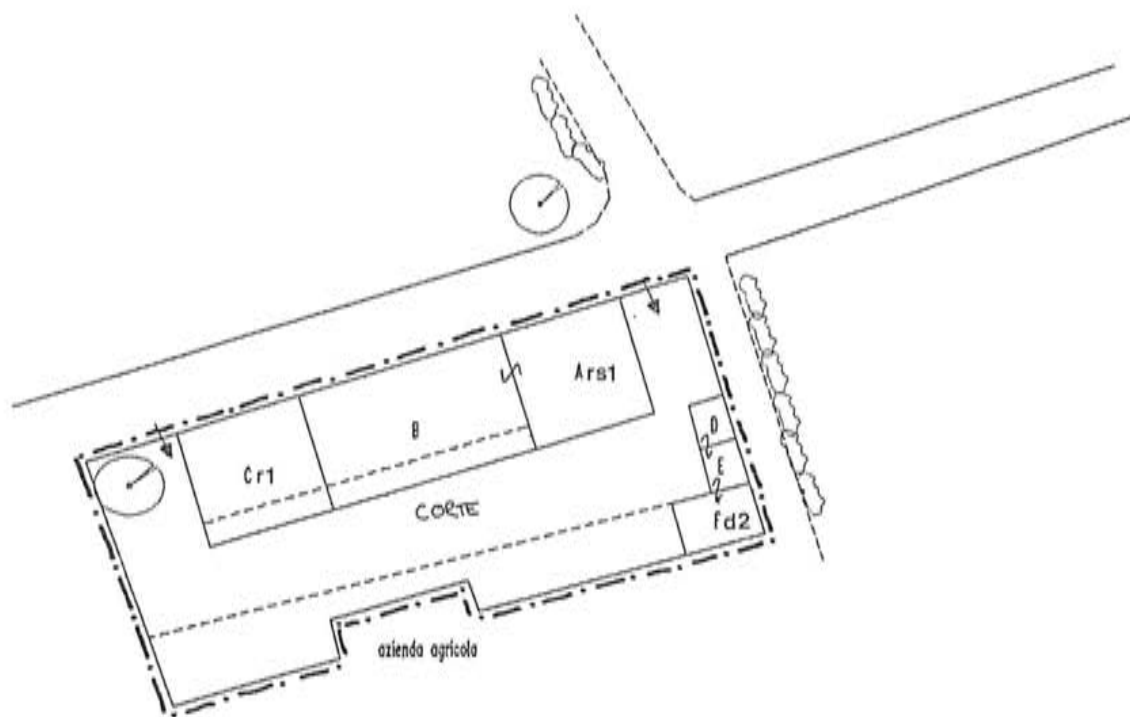
PROPRIETARIO

RIFERIMENTO AEROF. N.

125033

FOGLIO N. 44

F.A. 4121



scala 1 : 1000 area mq 2381

LEGENDA :

- A abitazione
- B annesso rustico
- C annesso rustico
- D garages
- E garages
- F garages

COMUNE DI VICENZA

NUCLEO N. 146

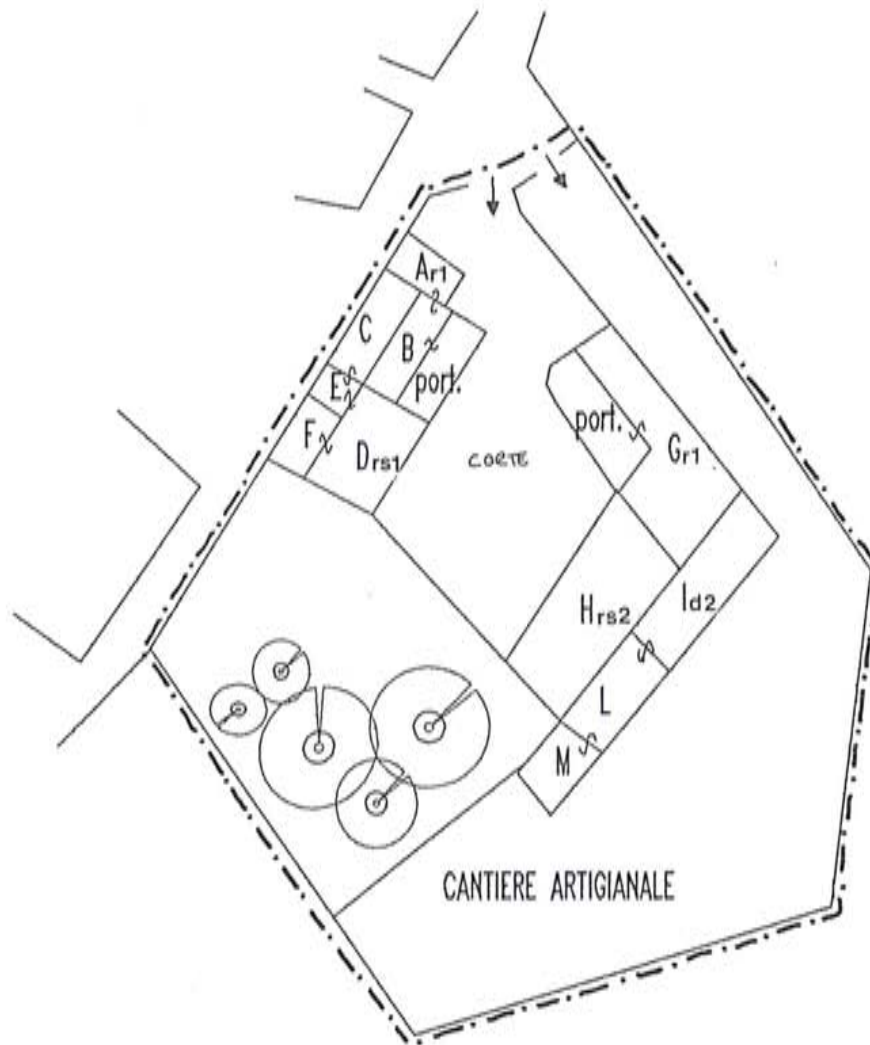
VIA BIRON N 13

PROPRIETARIO DE FACCI

RIFERIMENTO AEROF. N. 125033

FOGLIO N. 63

F.A. 3271



scala 1 : 1000

area mq 7076

LEGENDA :

A annesso rustico
B annesso rustico
C accessorio
D abitazione
E accessorio
F accessorio
G annesso rustico

H abitazione
I capannone artigianale
L capannone artigianale
M capannone artigianale

COMUNE DI VICENZA

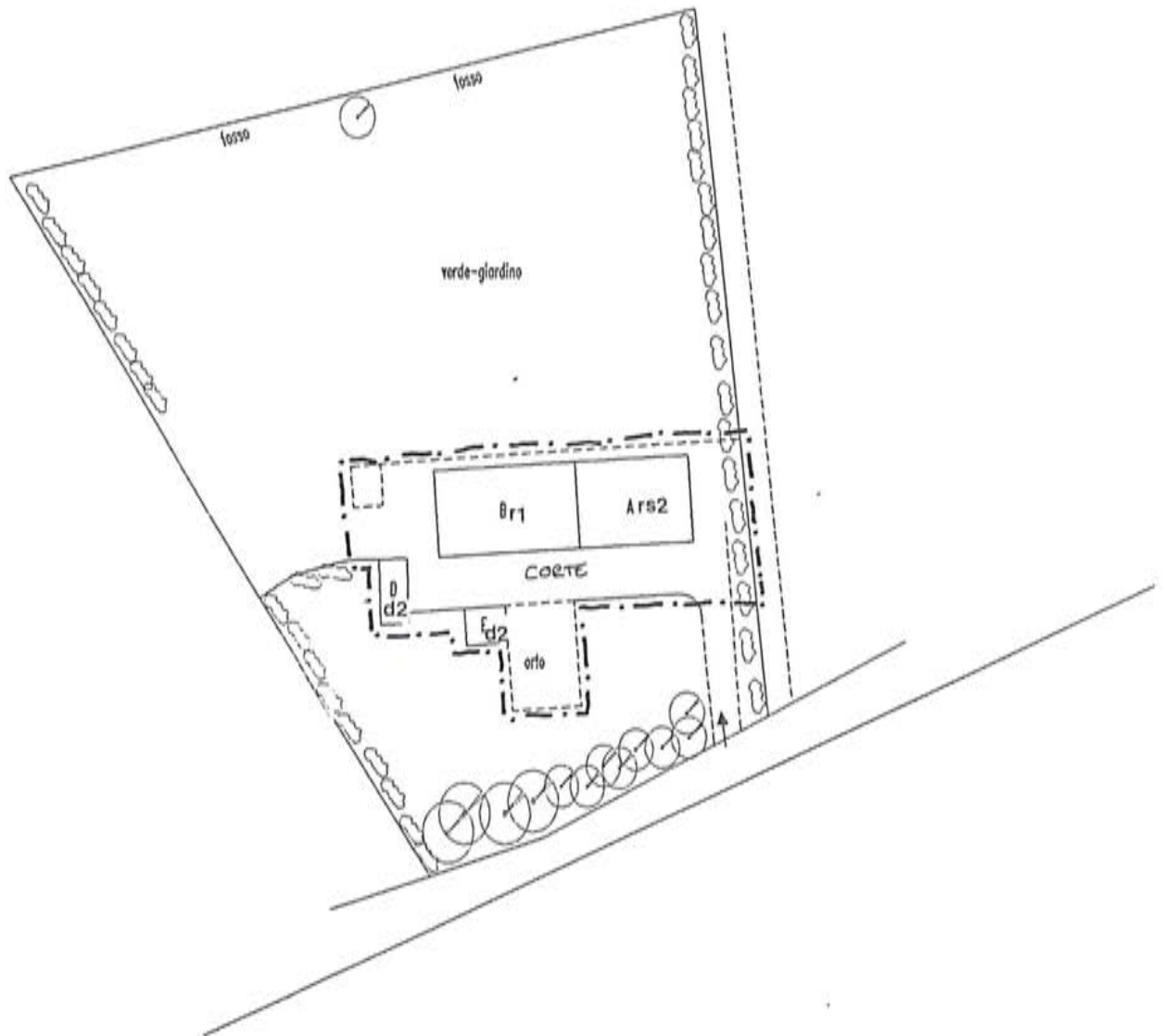
NUCLEO N. 147

VIA AMBROSINI 12

PROPRIETARIO

RIFERIMENTO AEROF. N. 125022

FOGLIO N. 58



COMUNE DI VICENZA

scala 1 :1000 area mq 8148

LEGENDA :

- A abitazione
- B annesso rustico
- D annesso rustico
- E annesso rustico

COMUNE DI VICENZA

NUCLEO N. 148

VIA AMBROSINI 61

PROPRIETARIO

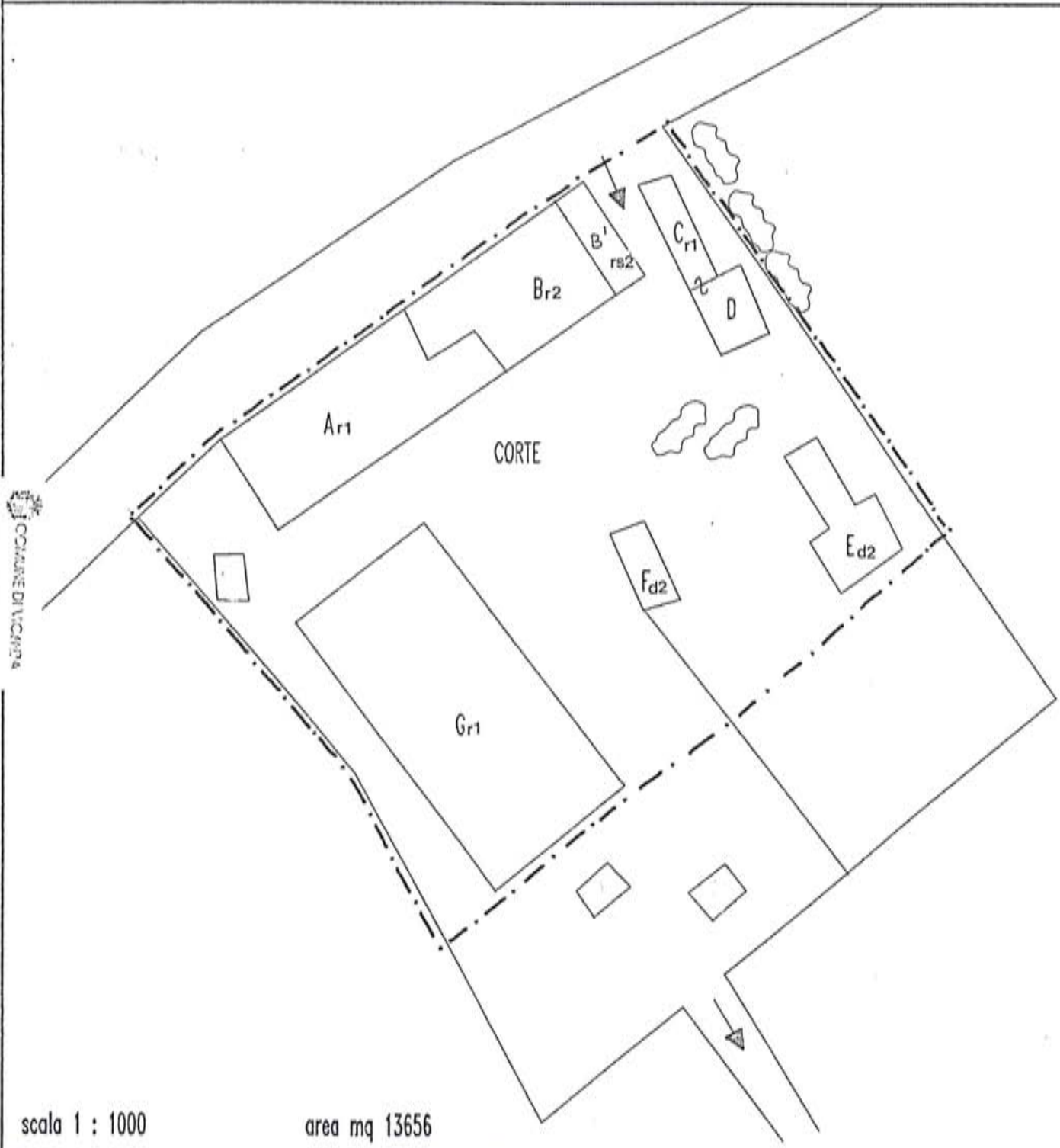
AMBROSINI

RIFERIMENTO AEROF. N. 125022

FOGLIO N.

F.A. 4121

MAGNABOSCO



scala 1 : 1000

area mq 13656

LEGENDA :

- A annesso rustico
- B abitazione
- C annesso rustico
- D accessorio
- E annesso rustico
- F annesso rustico
- G annesso rustico

COMUNE DI VICENZA

JCLEO N. 149

VIA STRADA COMUNALE BIRON

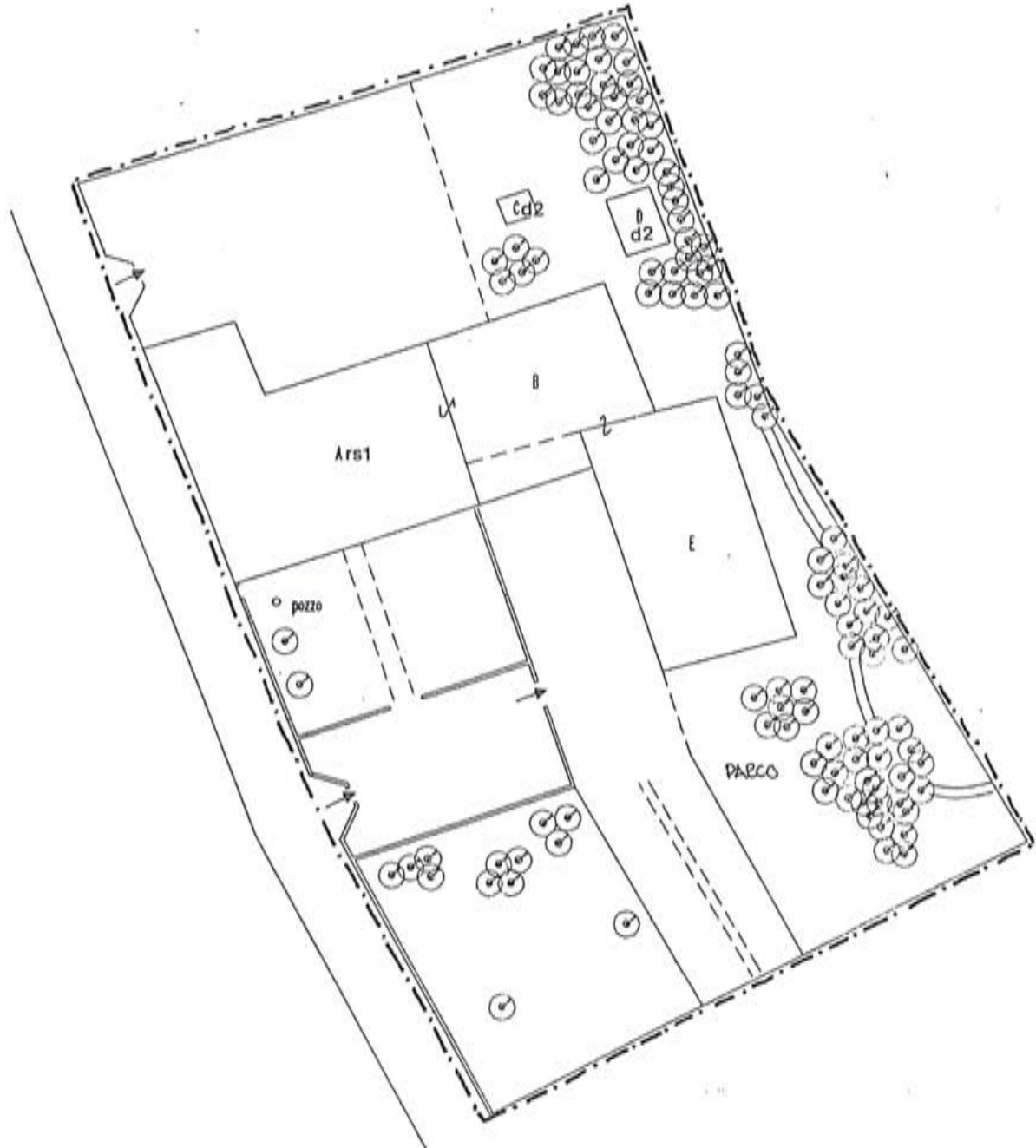
PROPRIETARIO "VILLA VIERO

FERIMENTO AEROF. N. 125033

FOGLIO N. 59

F.A. 3271

ZACCARIA"



COMUNE DI VICENZA

ala 1 : 500

GENDA :

- A abitazione
- B abitazione
- C a. rustico
- D a. rustico
- E a. rustico

COMUNE DI VICENZA

NUCLEO N. 150

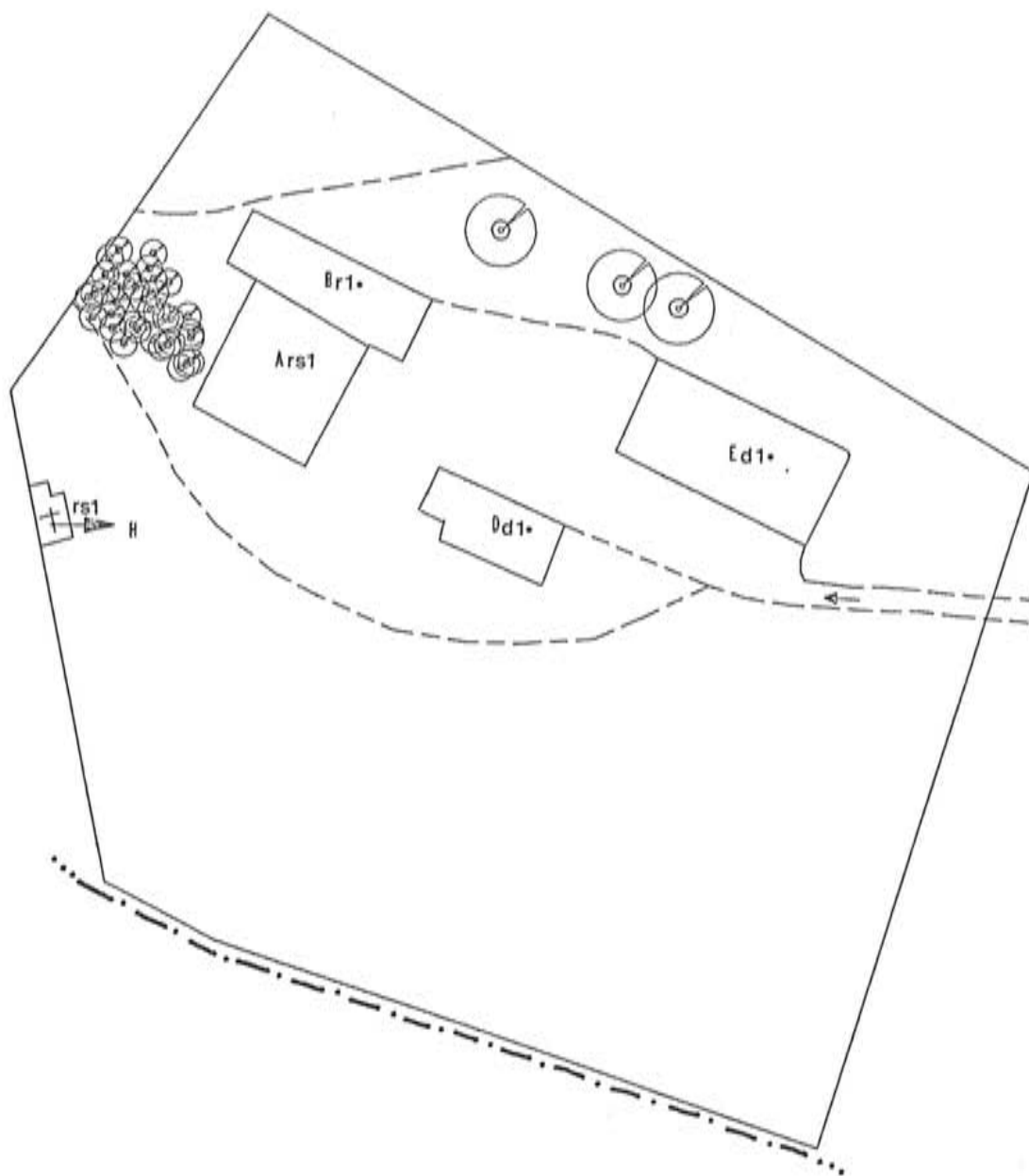
VIA BIRON DI SOPRA , 220

PROPRIETARIO ZACCARIA FRANCESCO

RIFERIMENTO AEROF. N. 125033

FOGLIO N. 59

F.A. 3271



COMUNE DI VICENZA

scala 1 : 1000

LEGENDA :

- A abitazione
- B annesso rustico
- D annesso rustico
- E annesso rustico
- H cappella

COMUNE DI VICENZA

NUCLEO N. 151

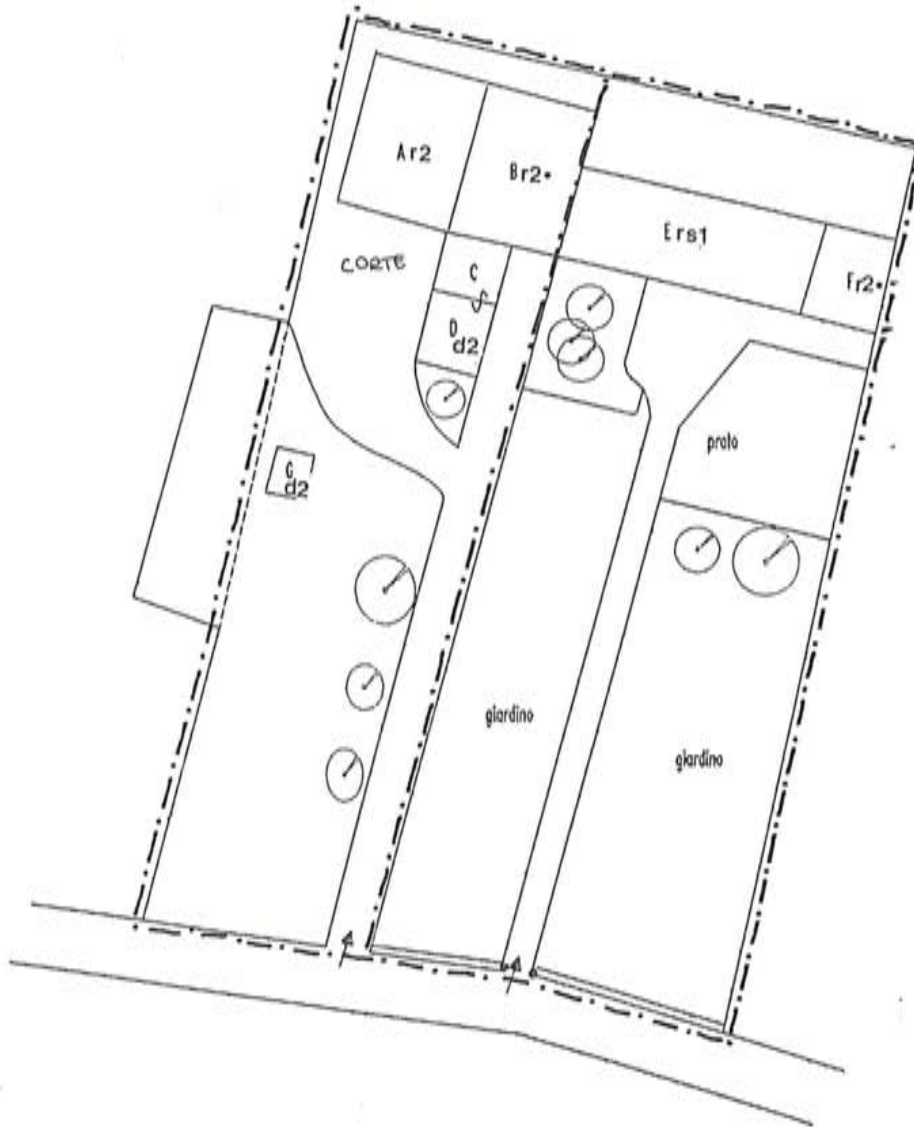
VIA STRADA COMUNALE BIRON 132

PROPRIETARIO SCHIAVO

RIFERIMENTO AEROF. N. 125033

FOGLIO N. 59

F.A. 3271



scala 1 : 1000

area mq 9601

LEGENDA :

- A abitazione
- B officina
- C accessorio
- D accessorio
- E villa
- F abitazione
- G accessorio

COMUNE DI VICENZA

NUCLEO N. 152

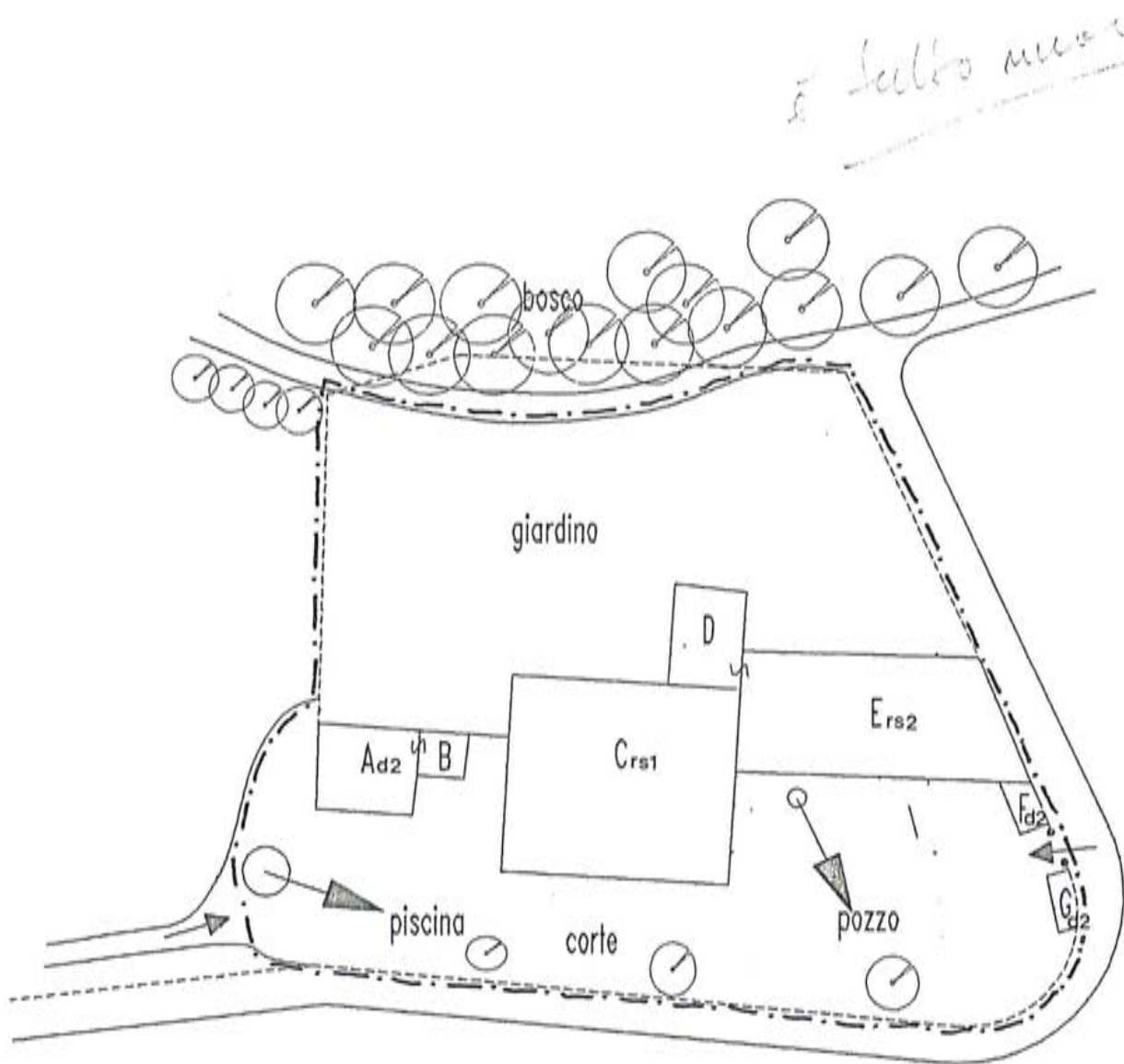
VIA MONTE CROCETTA

PROPRIETARIO DAL MASO

RIFERIMENTO AEROF. N. 125033

FOGLIO N. 59

F.A. 3271



LEGENDA :

- A garages
- B annesso rustico
- C abitazione
- D accessorio
- E abitazione custode e foresteria
- F annesso rustico
- G annesso rustico

COMUNE DI VICENZA

NUCLEO N. 153

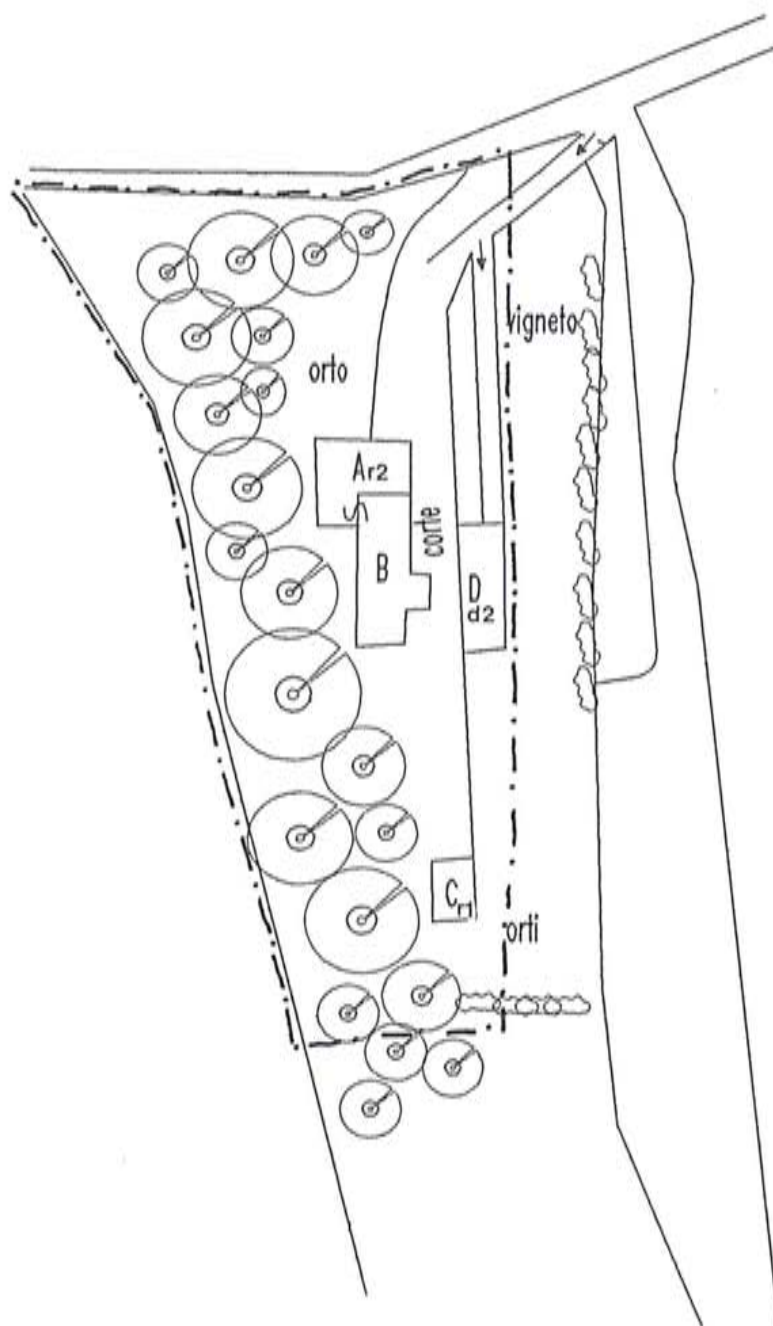
VIA M. CROCETTA 49

PROPRIETARIO FISCATO

RIFERIMENTO AEROF. N. 125033

FOGLIO N. 60

F.A. 3271



COMUNE DI VICENZA

scala 1 : 500

area mq 9150

LEGENDA :

- A abitazione
- B abitazione
- C annesso rustico
- D garage

COMUNE DI VICENZA

NUCLEO N. 154

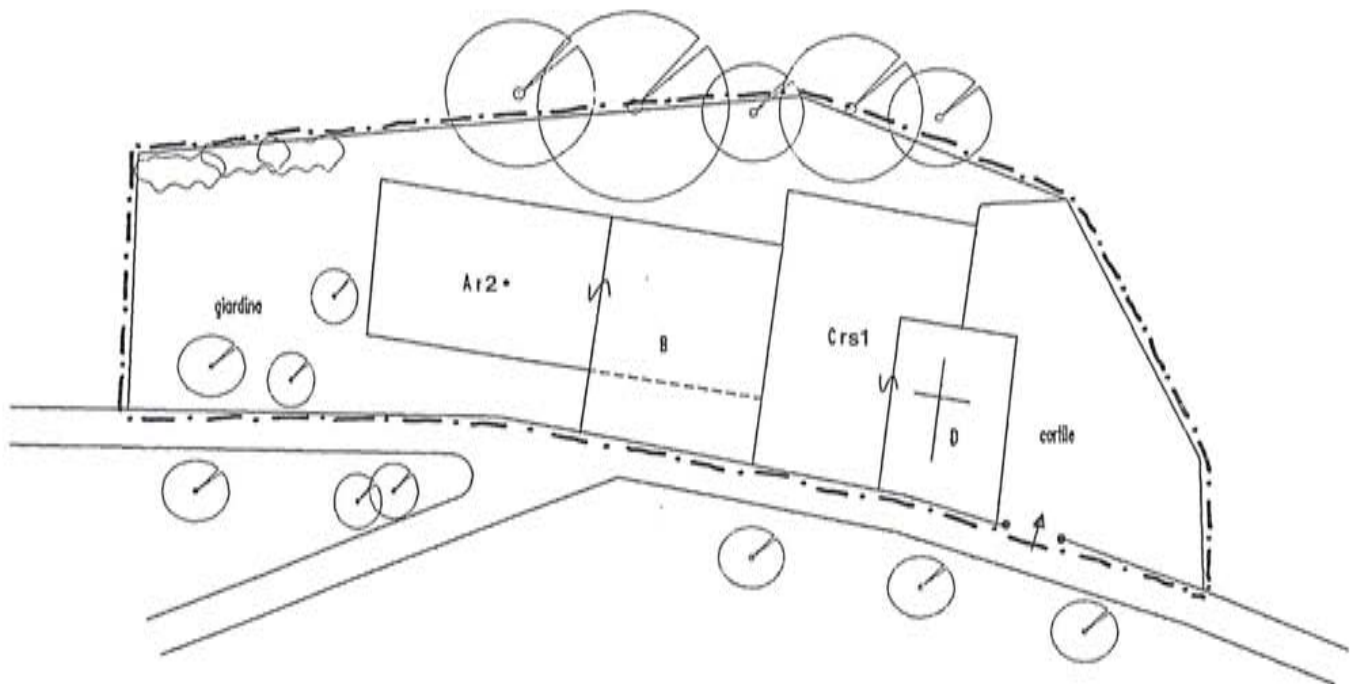
VIA MONTE CROCETTA 22 - 24

PROPRIETARIO +

RIFERIMENTO AEROF. N. 125033

FOGLIO N. 60

F.A. 3271



scala 1 : 500 area mq 1439

LEGENDA :

- A abitazione
- B abitazione
- C abitazione
- D cappella

COMUNE DI VICENZA

NUCLEO N. 155

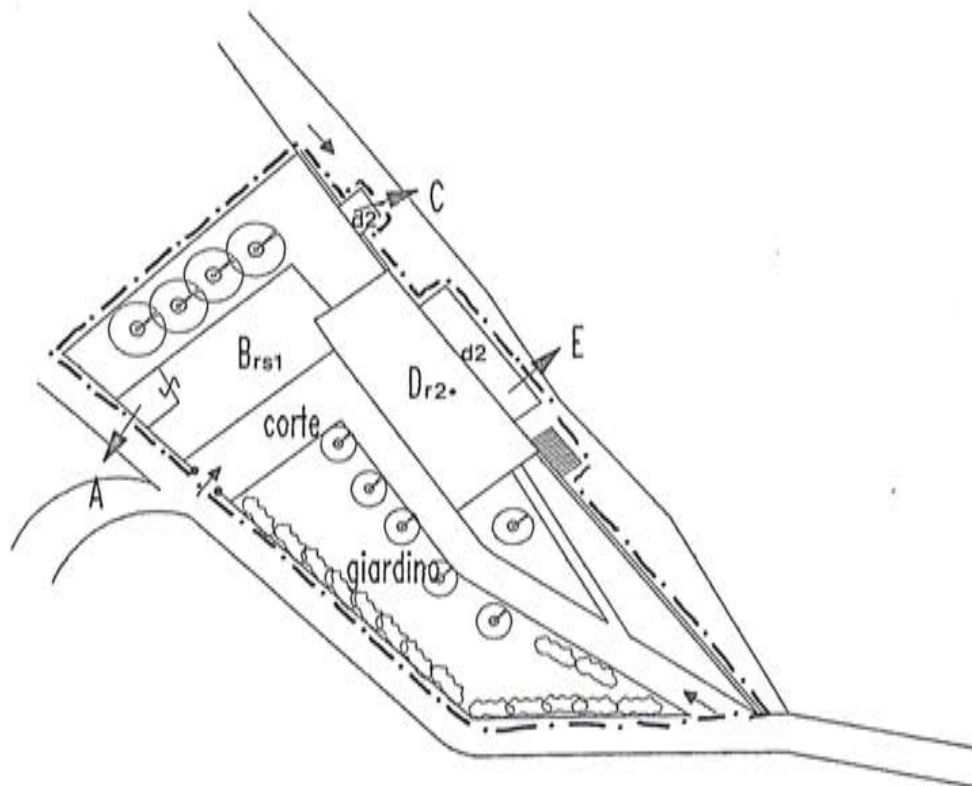
VIA MONTE CROCETTA 12

PROPRIETARIO BARETTA

RIFERIMENTO AEROF. N. 125033

FOGLIO N. 60

F.A. 3271



scala 1 : 1000

area mq 2912

LEGENDA :

- A torretta
- B uffici
- C accessorio
- D ristorante
- E docce

COMUNE DI VICENZA

NUCLEO N. 156

VIA BIRON DI SOPRA / M. CROCETTA

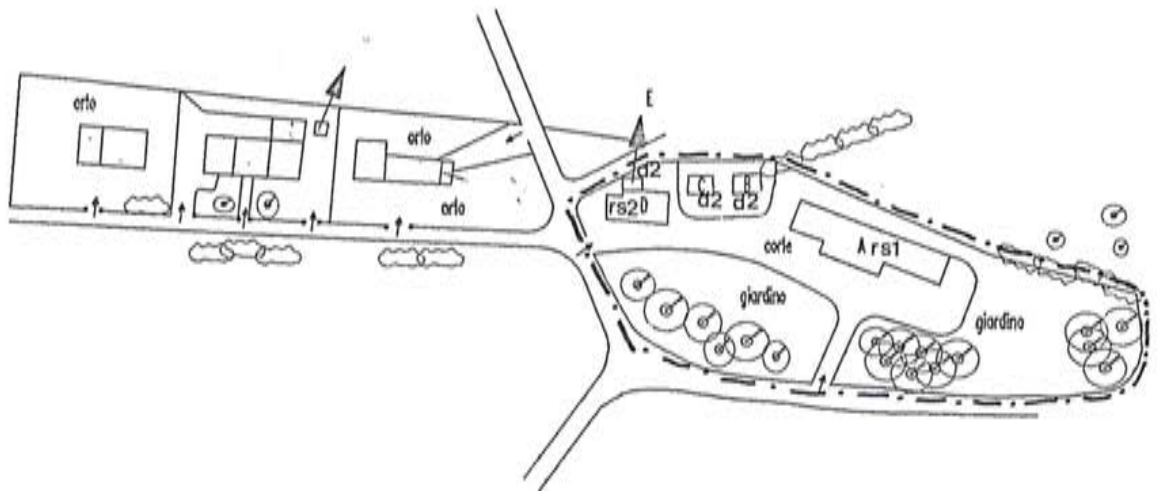
PROPRIETARIO MONTI-MASOLO-

RIFERIMENTO AEROF. N. 125033

FOGLIO N. 60

F.A. 3271

NICOLUSSI



COMUNE DI VICENZA

scala 1 : 2000

LEGENDA :

- A abitazione
- B accessorio
- C accessorio
- D abitazione
- E accessorio

COMUNE DI VICENZA

NUCLEO N. 157

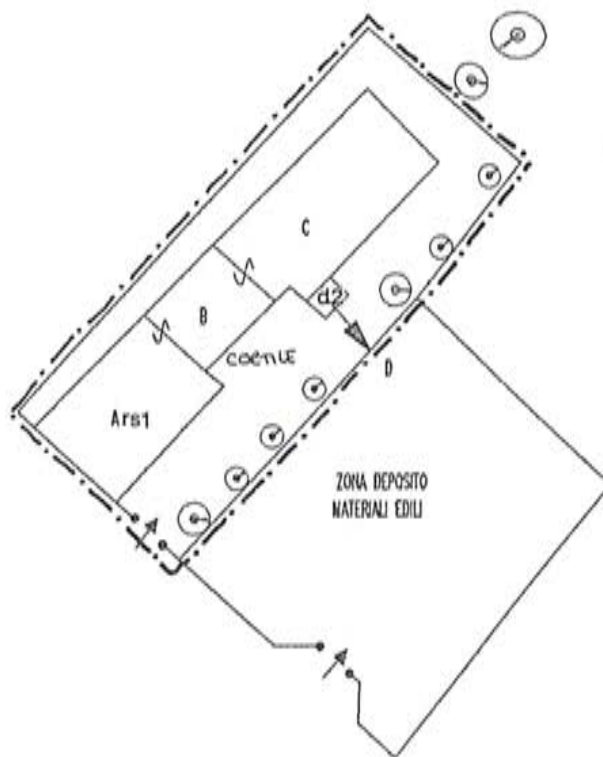
VIA SS. PASUBIO 28-30

PROPRIETARIO CHIODI

RIFERIMENTO AEROF. N. 125033

FOGLIO N. 60

F.A. 3271



scala 1 : 1000

area mq 3656

LEGENDA :

- A ville
- B abitazione
- C annesso rustico
- D accessorio

COMUNE DI VICENZA

NUCLEO N. 158

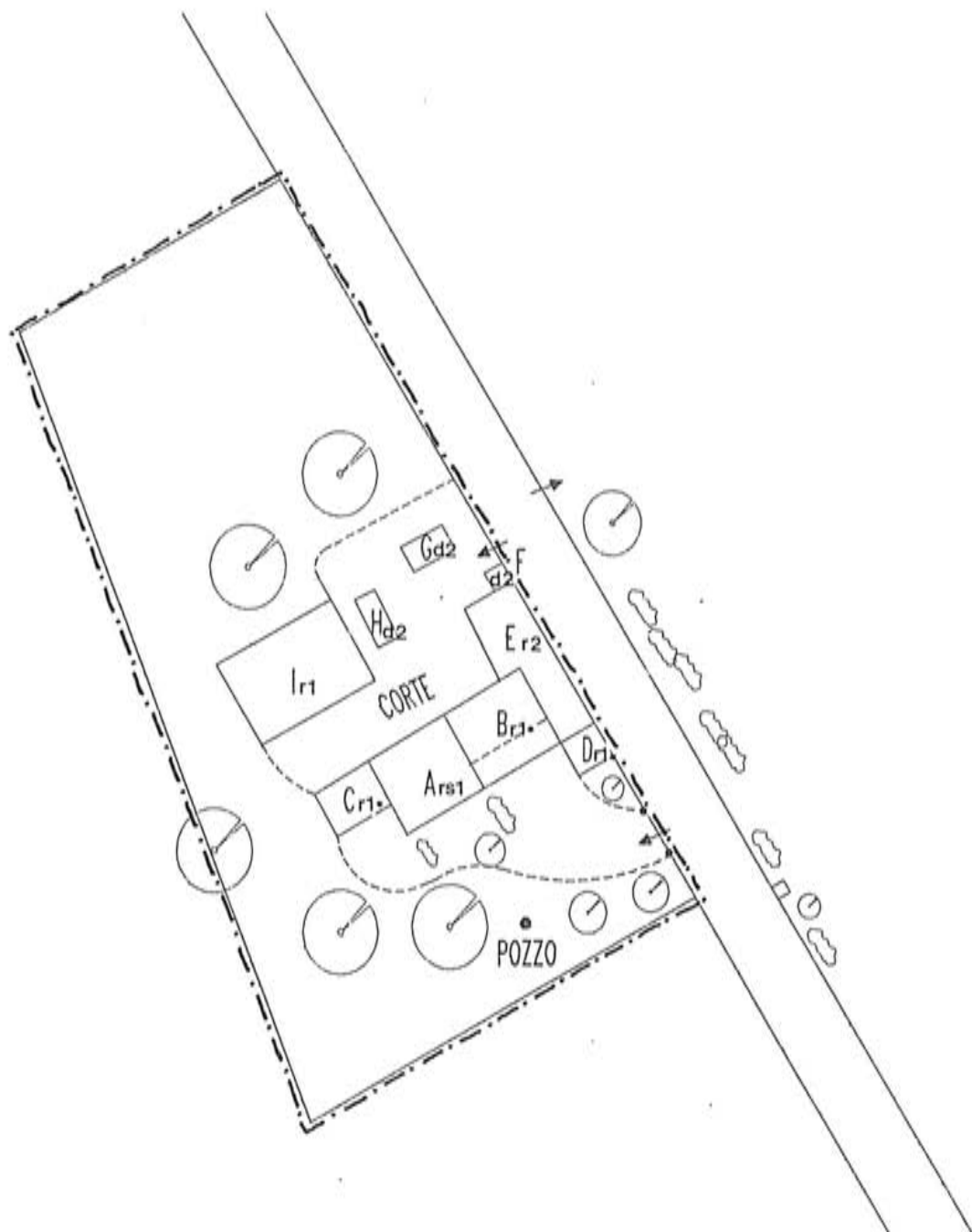
VIA FERRARIN 105

PROPRIETARIO MARCHETTO

RIFERIMENTO C.T. OF. N.

FOGLIO N.

F.A. 3272



LEGENDA :

- A ABITAZIONE
- B ANNESSO RUSTICO
- C ANNESSO RUSTICO
- D SERRA
- E ABITAZIONE
- F ACCESSORIO
- G ANNESSO RUSTICO

- H ANNESSO RUSTICO
- I ANNESSO RUSTICO

COMUNE DI VICENZA

CLEO N. 159

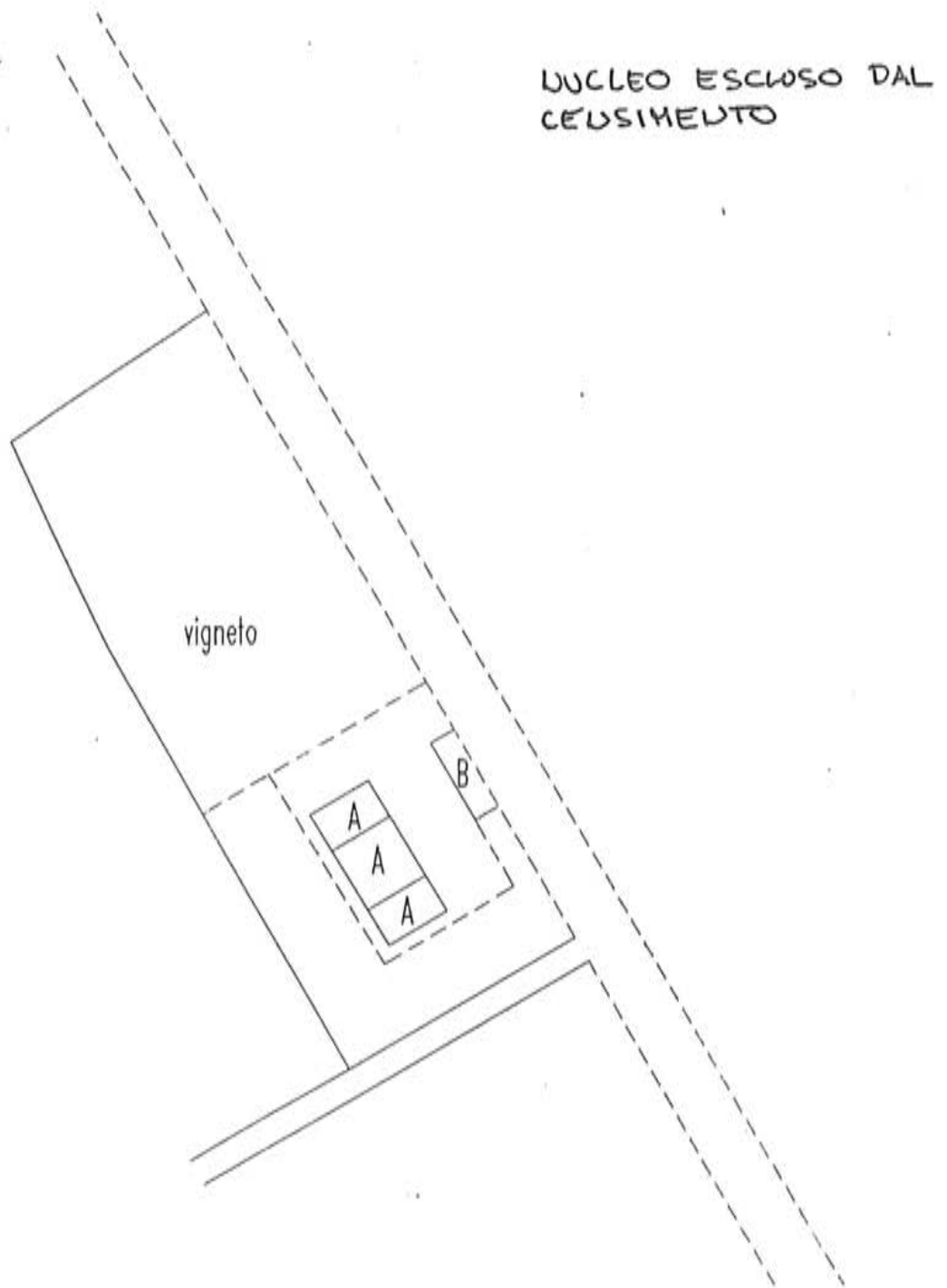
VIA FERRARIN

PROPRIETARIO VARI

PERIMENTO AEROF. N. 125033

FOGLIO N. 61

F.A. 3272



Scala 1 : 500

LEGENDA :

- A abitazioni
- B garages

COMUNE DI VICENZA

NUCLEO N. 160

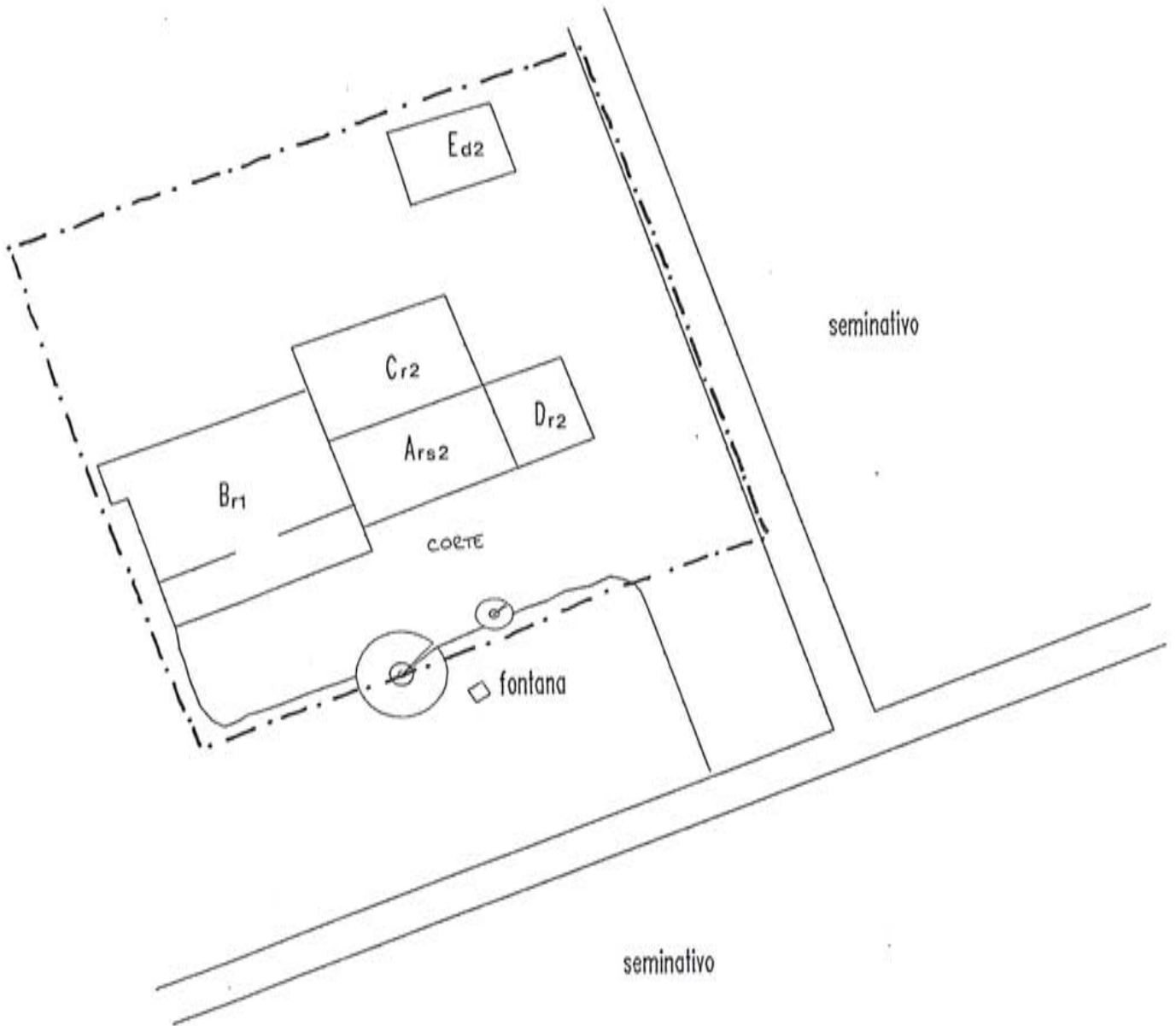
LOCALITA' FERRARIN

PROPRIETARI VARI

RIFERIMENTO AEROF. N. 125033

FOGLIO N. 61

F.A. 3271



scala 1 : 1000

LEGENDA :

- A abitazione
- B annesso rustico
- C abitazione
- D abitazione
- E annesso rustico - ruderi

COMUNE DI VICENZA

NUCLEO N. 161

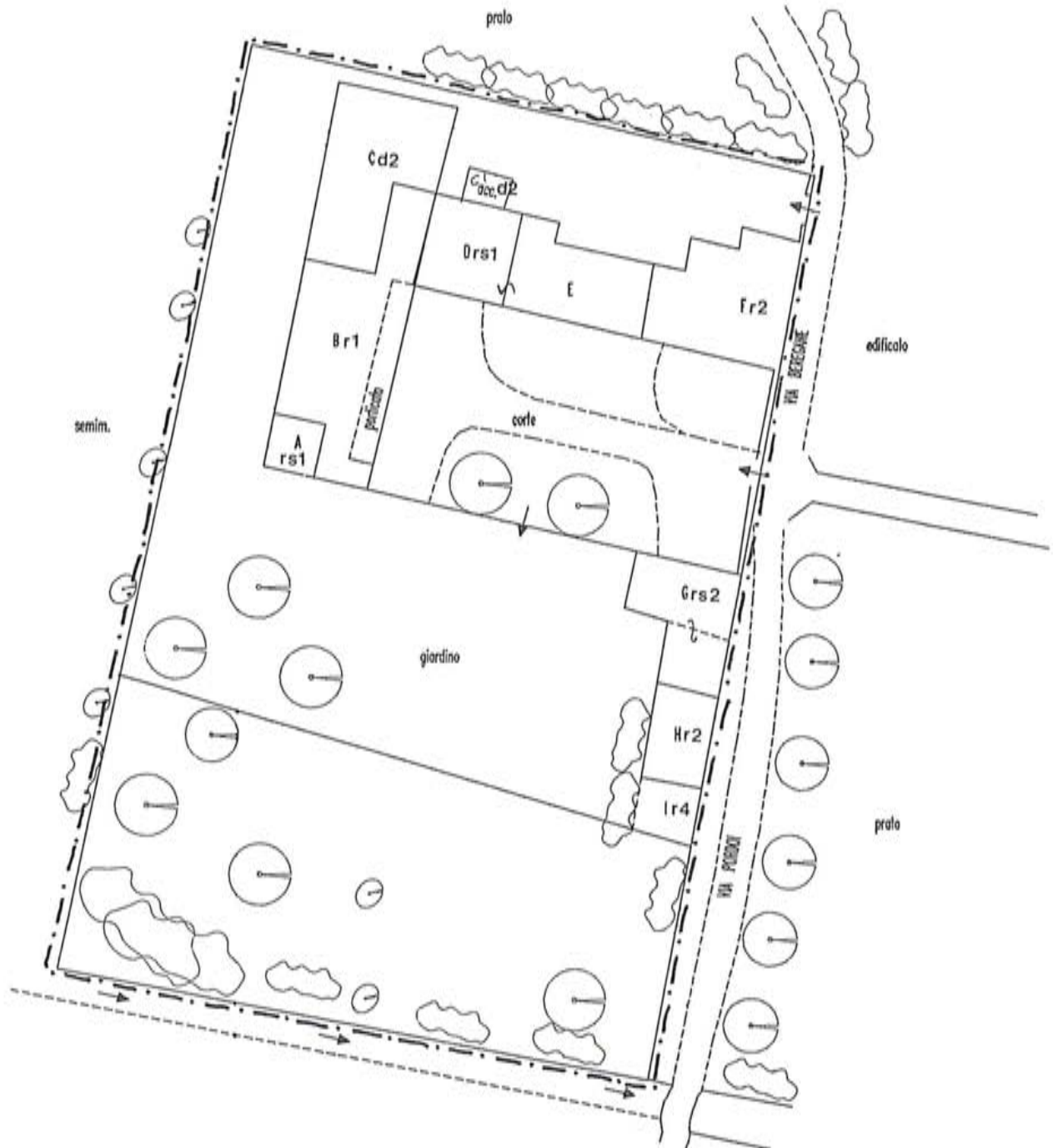
VIA BEREGANE

PROPRIETARIO

RIFERIMENTO AEROF. N. 125033

FOGLIO N. 59

F.A. 3270



scala 1 : 1000

LEGENDA :

A torretta
B porticato chiuso-carrozzeria
C-C'accessorio
D uffici
E uffici
F ABITAZIONE
G abitazione

H abitazione
I ruderi

COMUNE DI VICENZA

ICLCO N. 162

VIA STRADA COMUNALE BEREGANE

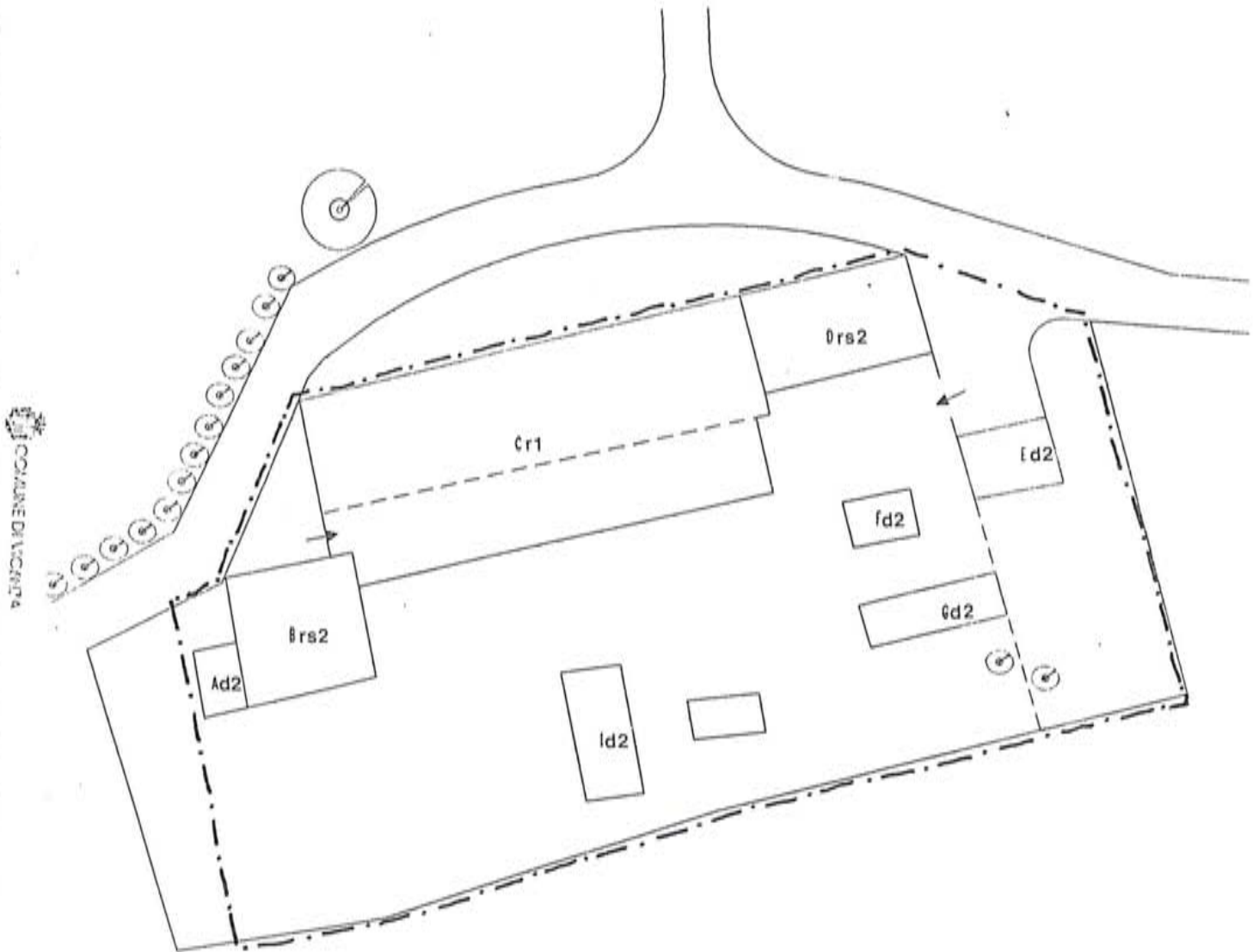
PROPRIETARIO DAL SASSO ALBERTO

FERIMENTO AEROF. N. 125033

FOGLIO N. 59

F.A. 3270

PESAVENTO VITTORIO



ala 1 : 500

GENDA :

- A accessorio
- B abitazione
- C annesso rustico
- D abitazione
- E annesso rustico
- F annesso rustico
- G annesso rustico

I annesso rustico

COMUNE DI VICENZA

NUCLEO N. 163

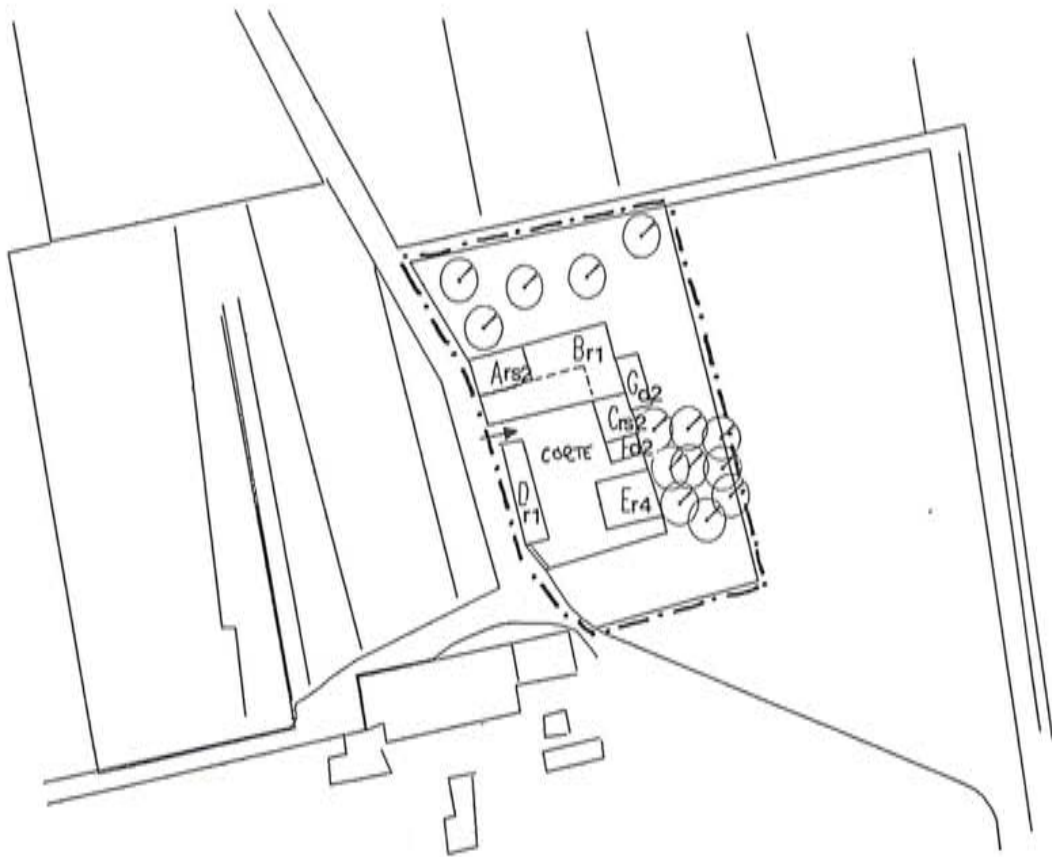
VIA BEREGANE 52

PROPRIETARIO TRACANZAN e altri

RIFERIMENTO AEROF. N. 125033

FOGLIO N. 60

F.A. 3270



COMUNE DI VICENZA

scala 1 : 2000

LEGENDA :

- A abitazione
- B a. rustico
- C abitazione
- D a. rustico
- E abitazione
- F accessorio
- G accessorio

COMUNE DI VICENZA

NUCLEO N. 164

VIA BEREGANE

PROPRIETARIO BONO

RIFERIMENTO AEROF. N. 125033

FOGLIO N. 59

F.A. 3270



COMUNE DI VICENZA

scala 1 : 1000

LEGENDA :

- A residenza + a.r.
- B corpo villa

COMUNE DI VICENZA

NUCLEO N. 165

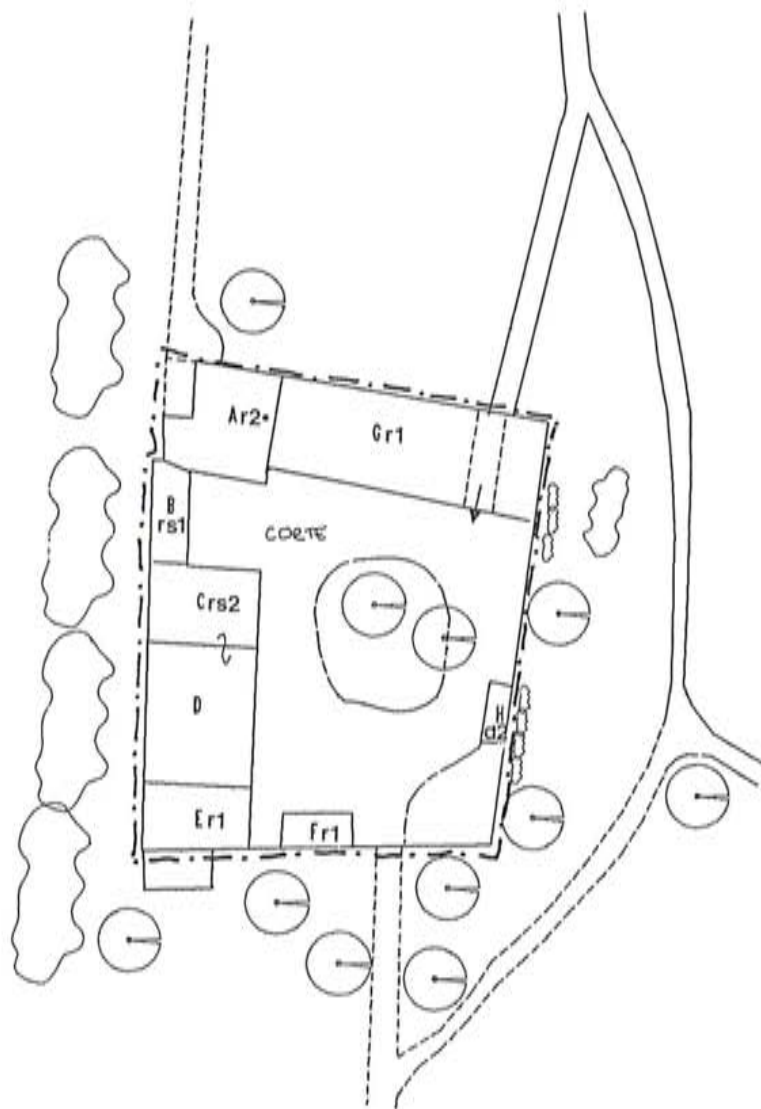
VIA MADDALENE

PROPRIETARIO

RIFERIMENTO AEROF. N. 125033

FOGLIO N. 59

F.A. 3270



COMUNE DI VICENZA

scala 1 : 1000

LEGENDA :

- A abitazione
- B loggiato
- C abitazione
- D abitazione
- E abitazione
- F a. rustico
- G a. rustico

H a. rustico

COMUNE DI VICENZA

IUCLEO N. 167

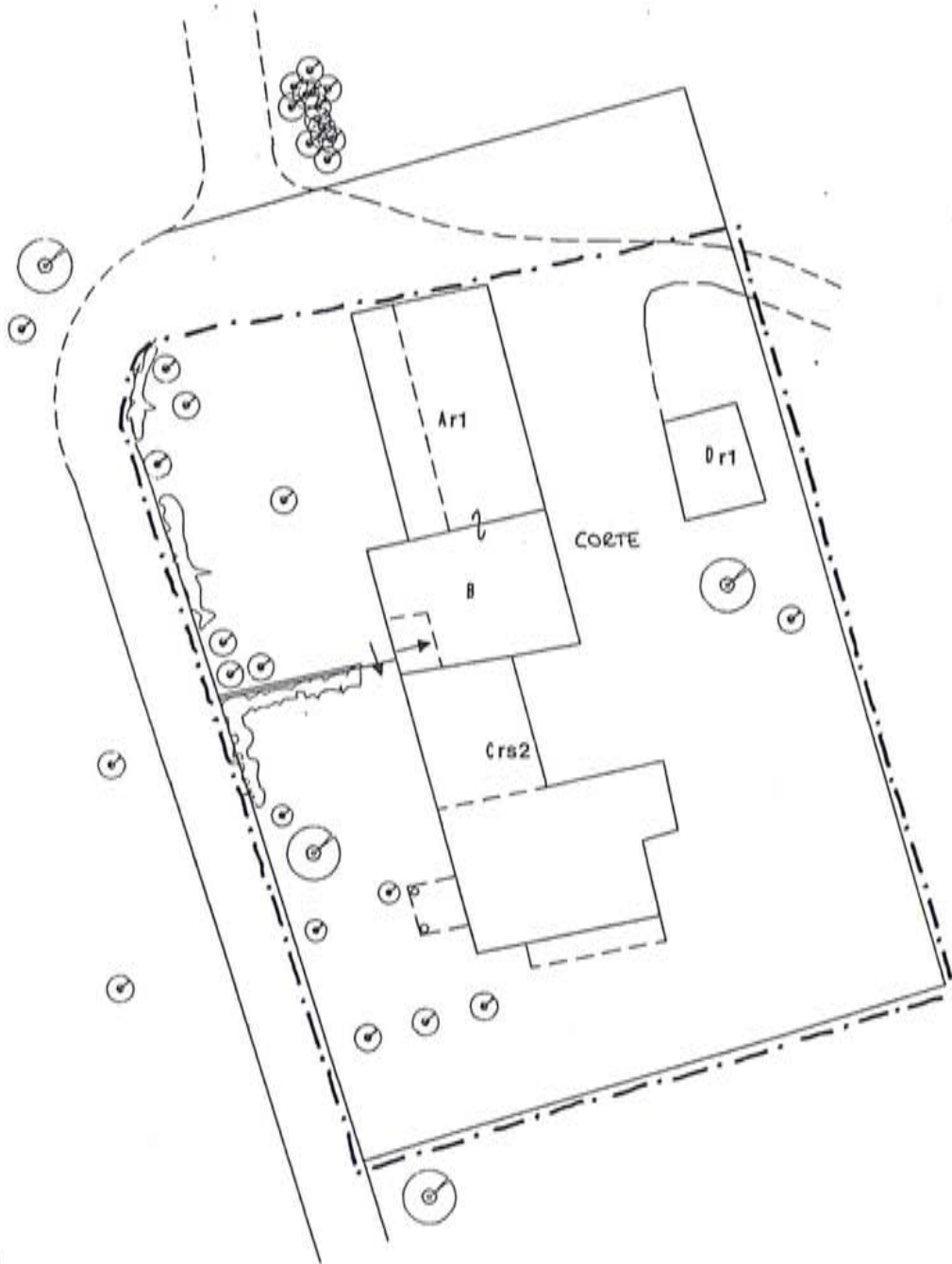
VIA MADDALENE n.c. 113

PROPRIETARIO F.LLI BONO

REFERIMENTO AEROF. N. 125033

FOGLIO N. 59

F.A. 3270



COMUNE DI VICENZA

ala 1 :500

GENDA :

- A annesso rustico
- B annesso rustico
- C residenza
- D annesso rustico

COMUNE DI VICENZA

NUCLEO N. 168

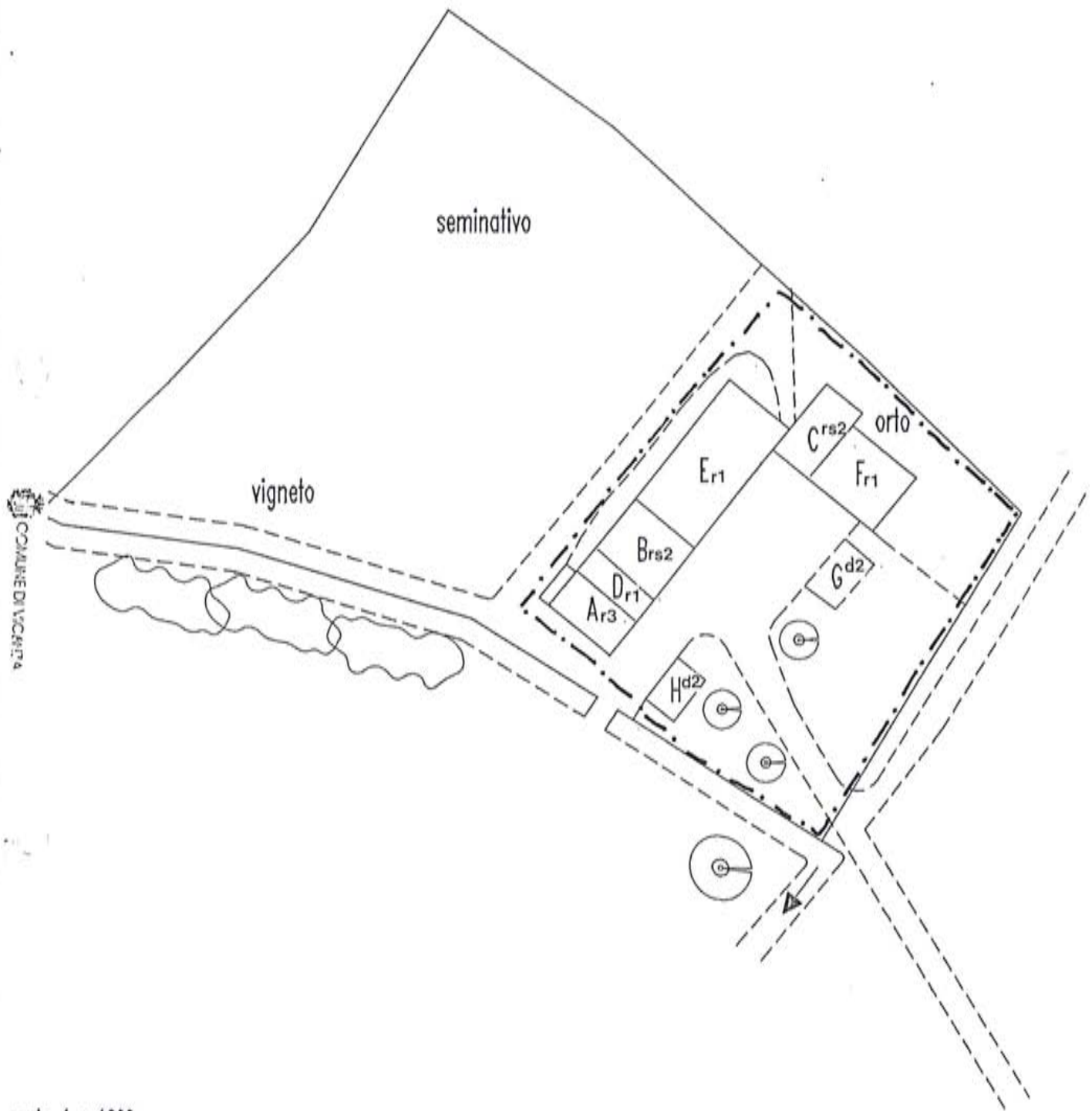
VIA MADDALENE

PROPRIETARIO

RIFERIMENTO AEROF. N. 125033

FOGLIO N. 56

F.A. 3270



scala 1 : 1000

LEGENDA :

- A abitazione
- B abitazione
- C abitazione inutilizzata
- D accessori
- E annesso rustico
- F annesso rustico
- G accessori

H garages

COMUNE DI VICENZA

NUCLEO N. 169

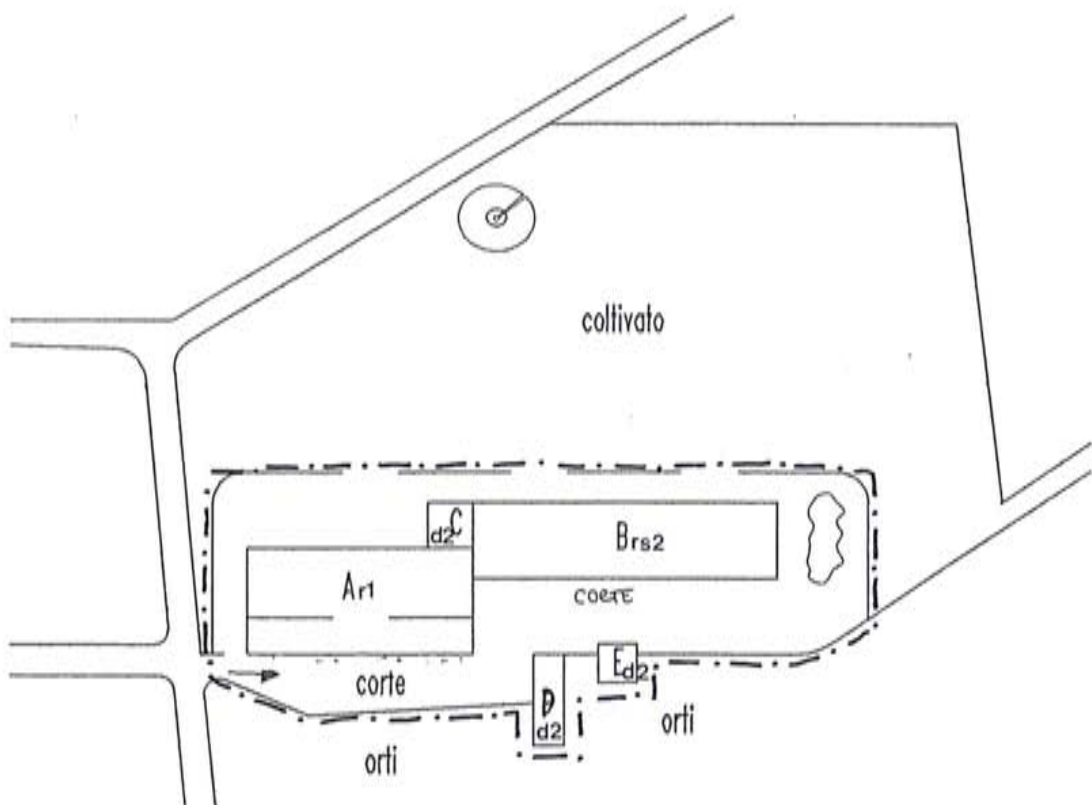
VIA LOBBIA 20

PROPRIETARIO CRACCO E ALTRI

RIFERIMENTO AEROF. N. 125033

FOGLIO N. 60

F.A. 3271



scala 1 : 1000

area mq 6819

LEGENDA :

- A annesso rustico
- B abitazione
- C annesso rustico
- D accessorio
- E annesso rustico

COMUNE DI VICENZA

NUCLEO N. 170

VIA LOBBIA 210

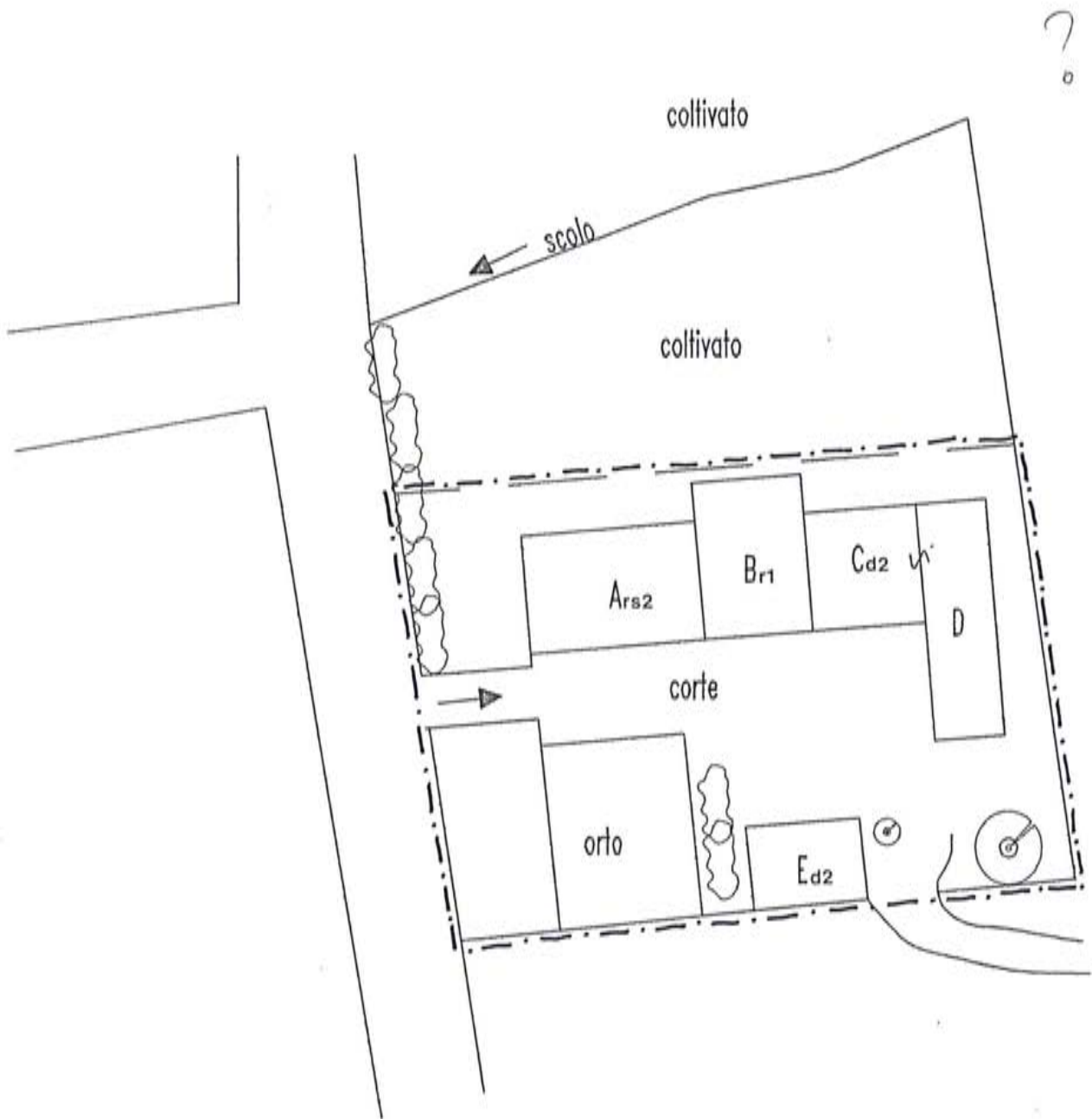
PROPRIETARIO +

RIFERIMENTO AEROF. N. 125033

FOGLIO N. 57

F.A. 3271

COMUNE DI VICENZA



scala 1 : 500

area mq 2484

LEGENDA :

- A abitazione
- B annesso rustico
- C annesso rustico
- D annesso rustico
- E annesso rustico

COMUNE DI VICENZA

NUCLEO N. 171

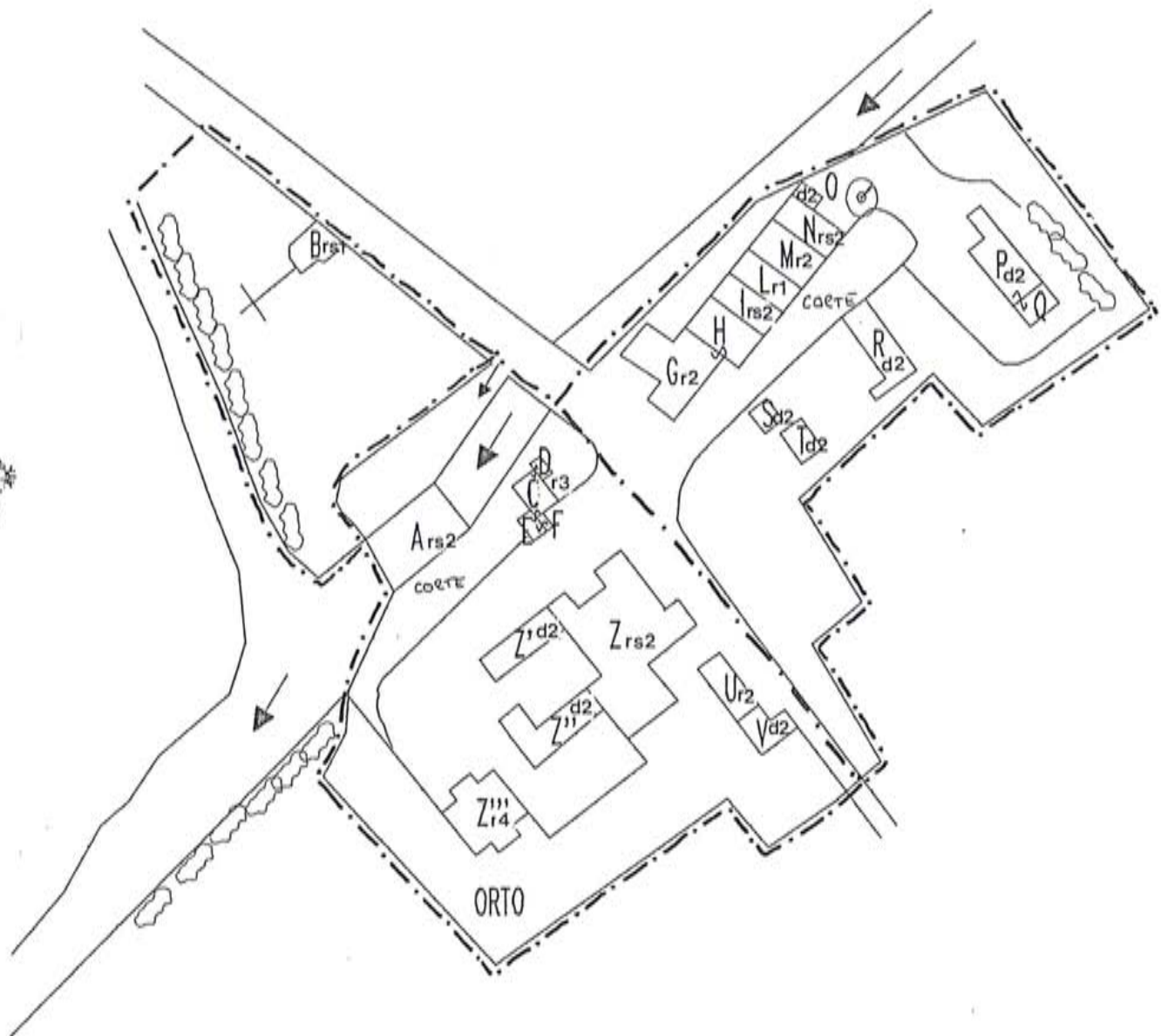
VIA PONTE DEL BO

PROPRIETARIO

RIFERIMENTO AEROF. N. 125033

FOGLIO N. 57

F.A. 3271



scala 1 : 1000

LEGENDA :

A centrale idroel.	H abitazione	Q annesso rustico	Z' accessori
B chiesa cappella	I abitazione	R annesso rustico	Z'' accessori
C abitazione	L annesso rustico	S annesso rustico	Z''' abitazione
D accessorio resid.	M annesso rustico	T annesso rustico	
E garage	N annesso rustico	U abitazione	
F accessorio resid	O accessorio resid.	V accessori	
G abitazione	P annesso rustico	Z abitazione	

COMUNE DI VICENZA

NUCLEO N. 172

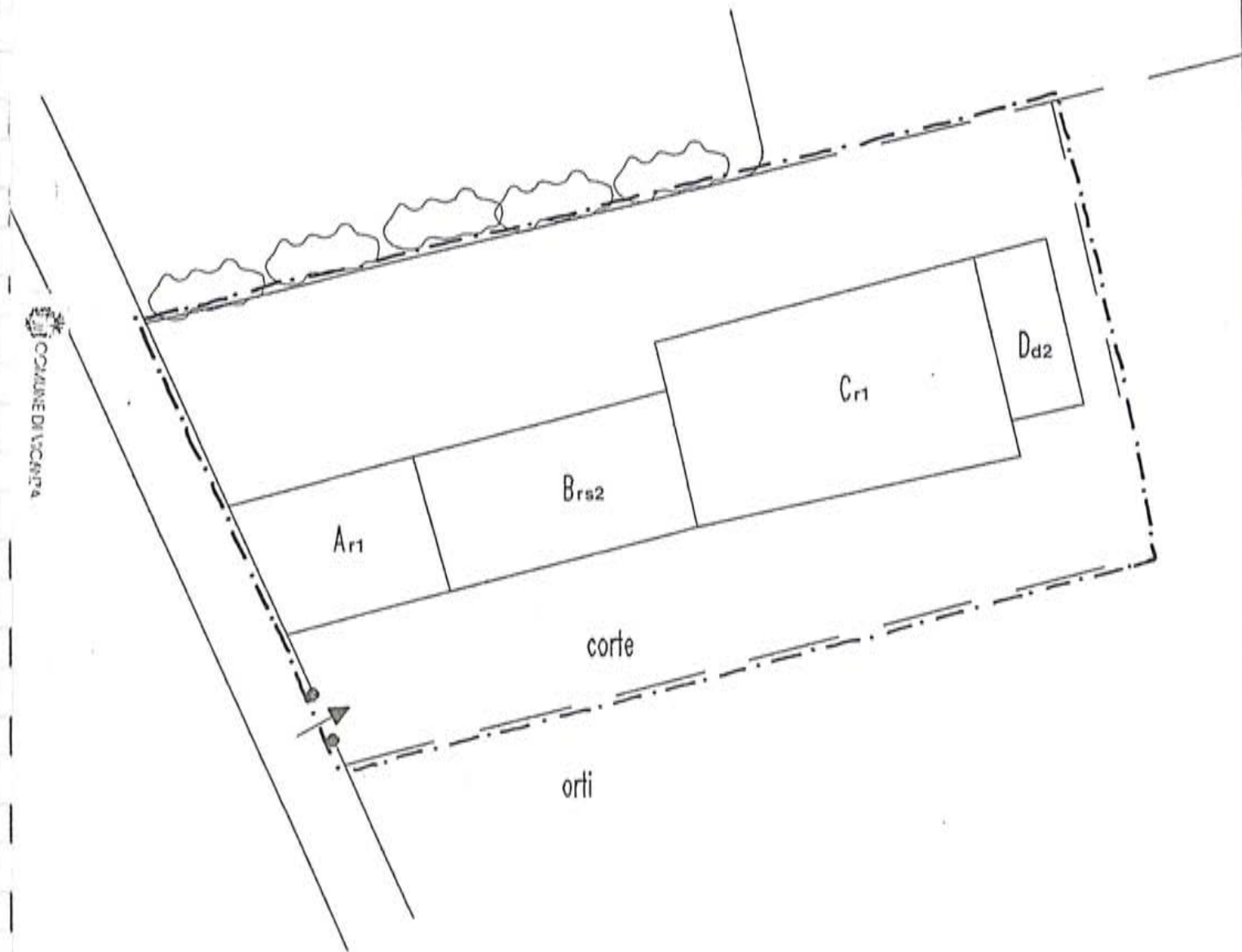
VIA STRADA COMUNALE LOBBIA 52

PROPRIETARIO CATTELAN

RIFERIMENTO AEROF. N. 125034

FOGLIO N. 57

F.A. 3271



scala 1 : 500

area mq 2682

LEGENDA :

- A annesso rustico
- B abitazione
- C annesso rustico
- D accessorio

COMUNE DI VICENZA

NUCLEO N. 173

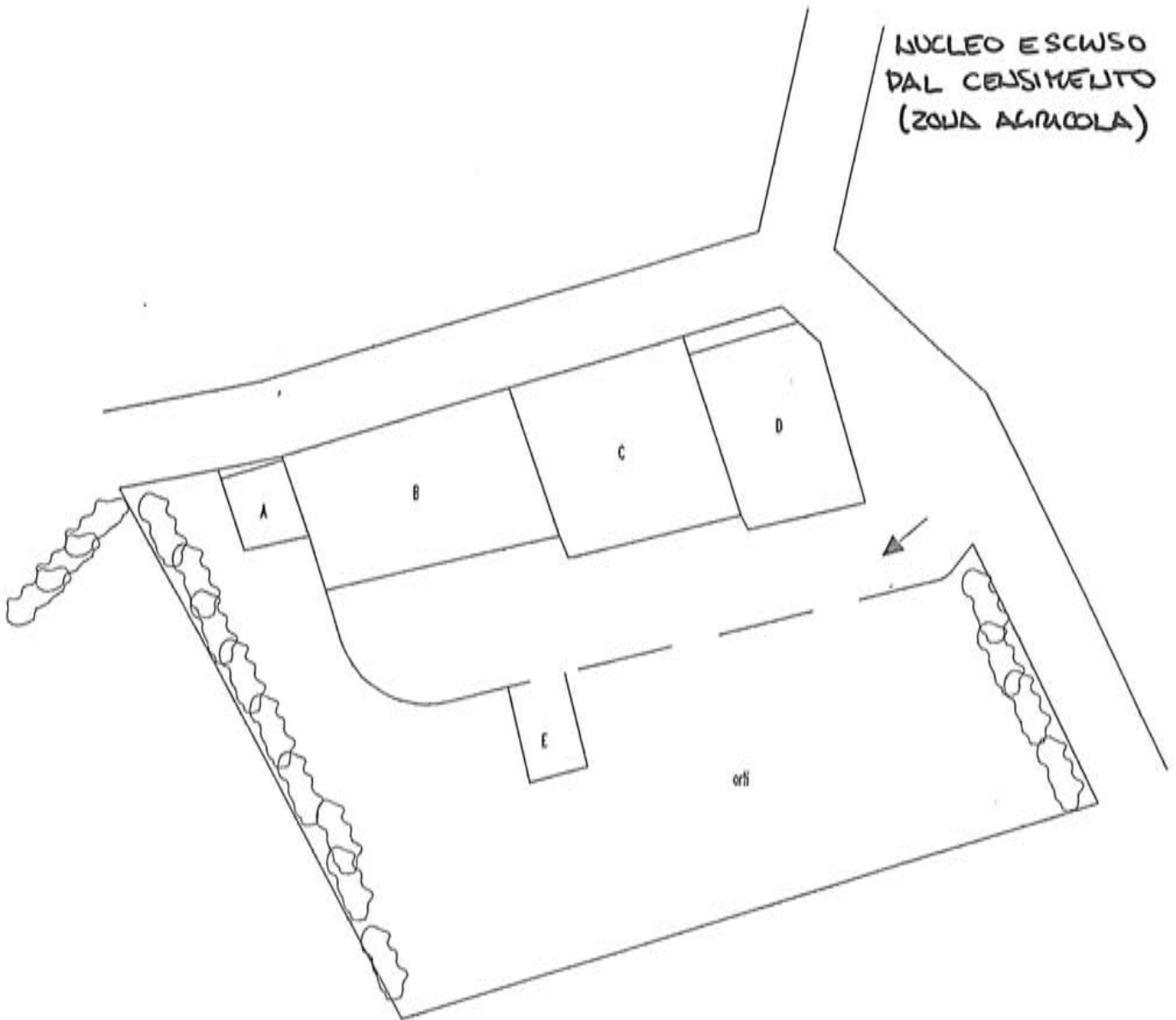
VIA LOBBIA 89

PROPRIETARIO +

RIFERIMENTO AEROF. N. 125034

FOGLIO N. 57

F.A. 3271



scala 1 : 500

area mq 2481

LEGENDA :

- A cabina E.N.E.L.
- B annesso rustico
- C abitazione
- D abitazione
- E accessorio

COMUNE DI VICENZA

NUCLEO N. 174

VIA LOBBIA

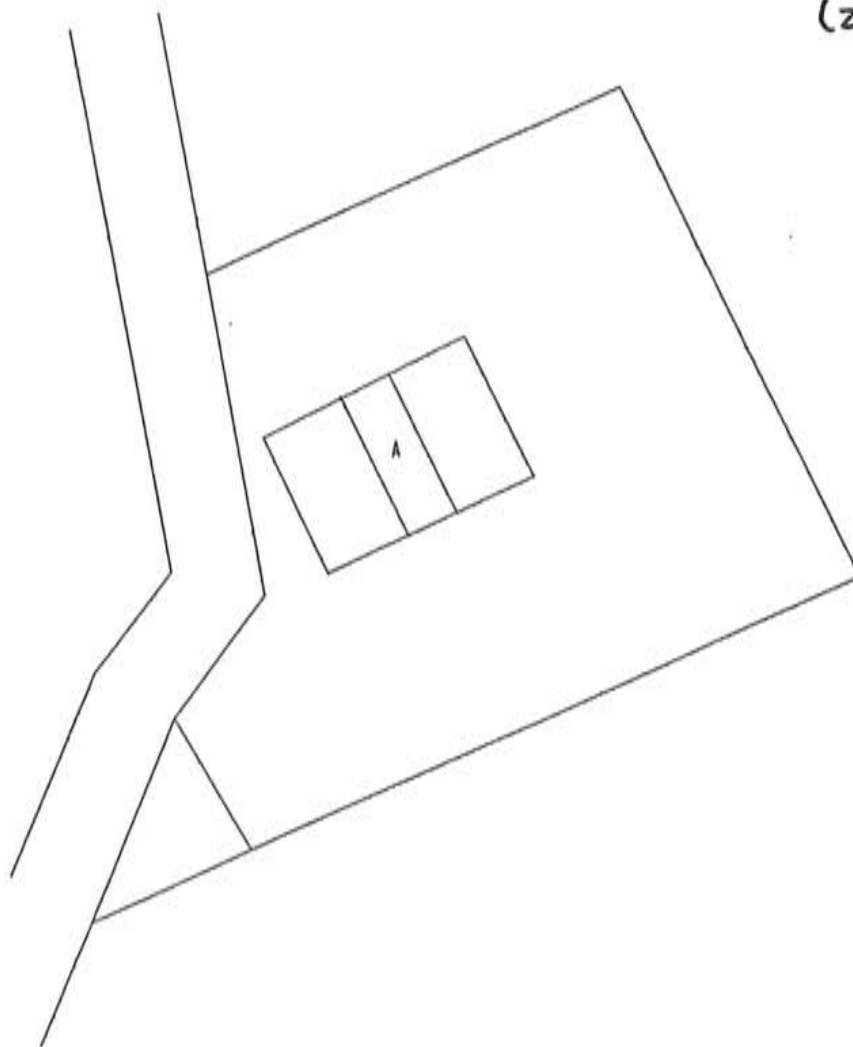
PROPRIETARIO +

RIFERIMENTO AEROF. N. 125034

FOGLIO N. 57

F.A. 3271

LUCRO ESCLUSO
DAL CENSIMENTO
(ZONA AGRICOLA)



COMUNE DI VICENZA

scala 1 : 500

LEGENDA :

A abitazione completamente ricostruita

COMUNE DI VICENZA

NUCLEO N. 175

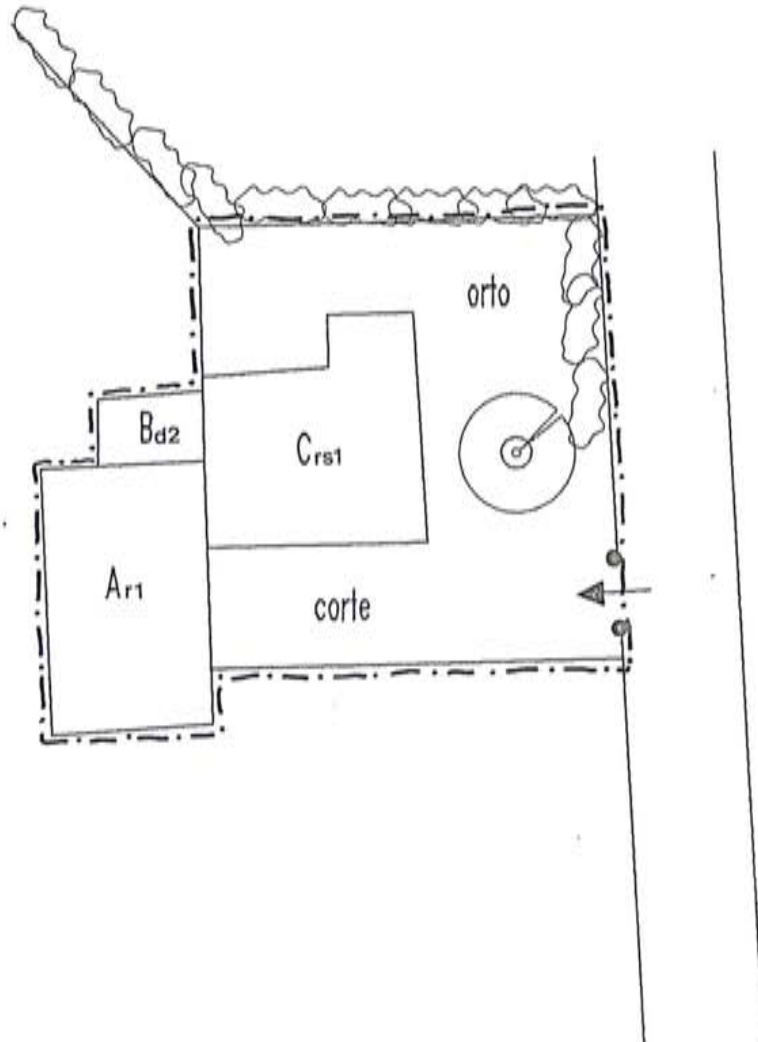
VIA STRADA COMUNALE DI RETTORGOLE 105-7

PROPRIETARIO,

RIFERIMENTO AEROF. N. 125034

FOGLIO N. 57

F.A. 3271



COMUNE DI VICENZA

scala 1: 500

area mq 1025

LEGENDA :

- A ADIUTTO (USINCO)
- B accessorio
- C abitazione

COMUNE DI VICENZA

NUCLEO N. 176

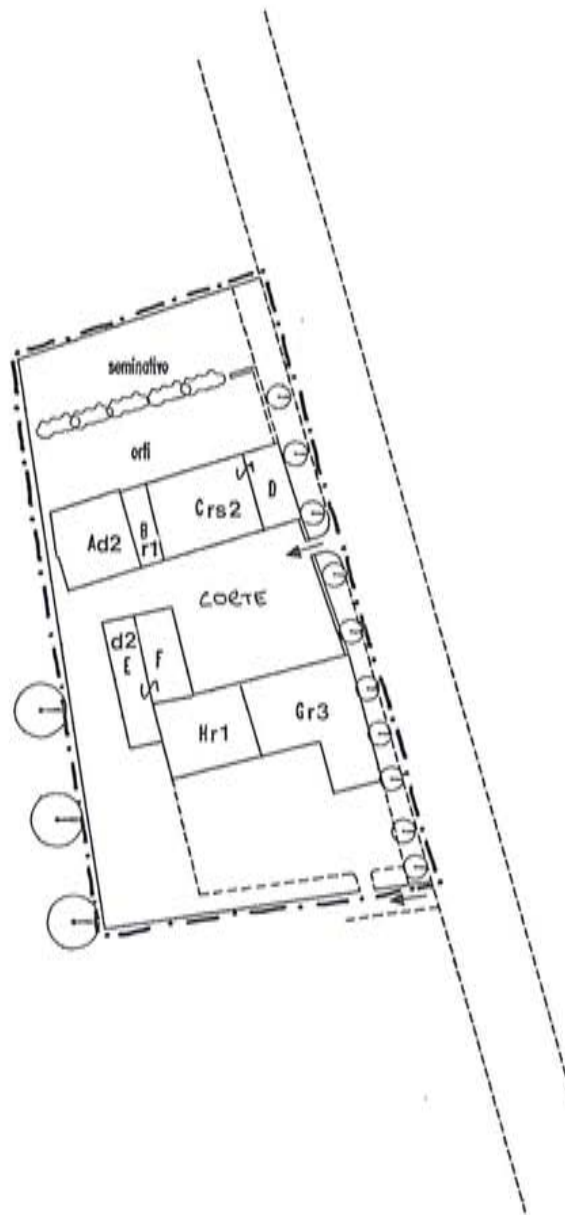
VIA STRADA STATALE DEL PASUBIO

PROPRIETARIO

RIFERIMENTO AEROF. N. 125034

FOGLIO N. 56

F.A. 3270



COMUNE DI VICENZA

scala 1 : 1000

LEGENDA :

- A annesso rustico
- B annesso rustico
- C abitazione
- D abitazione
- E annesso rustico
- F annesso rustico
- G abitazione

H annesso rustico

COMUNE DI VICENZA

NUCLEO N. 177

VIA STRADA STATALE DEL PASUBIO n. 498

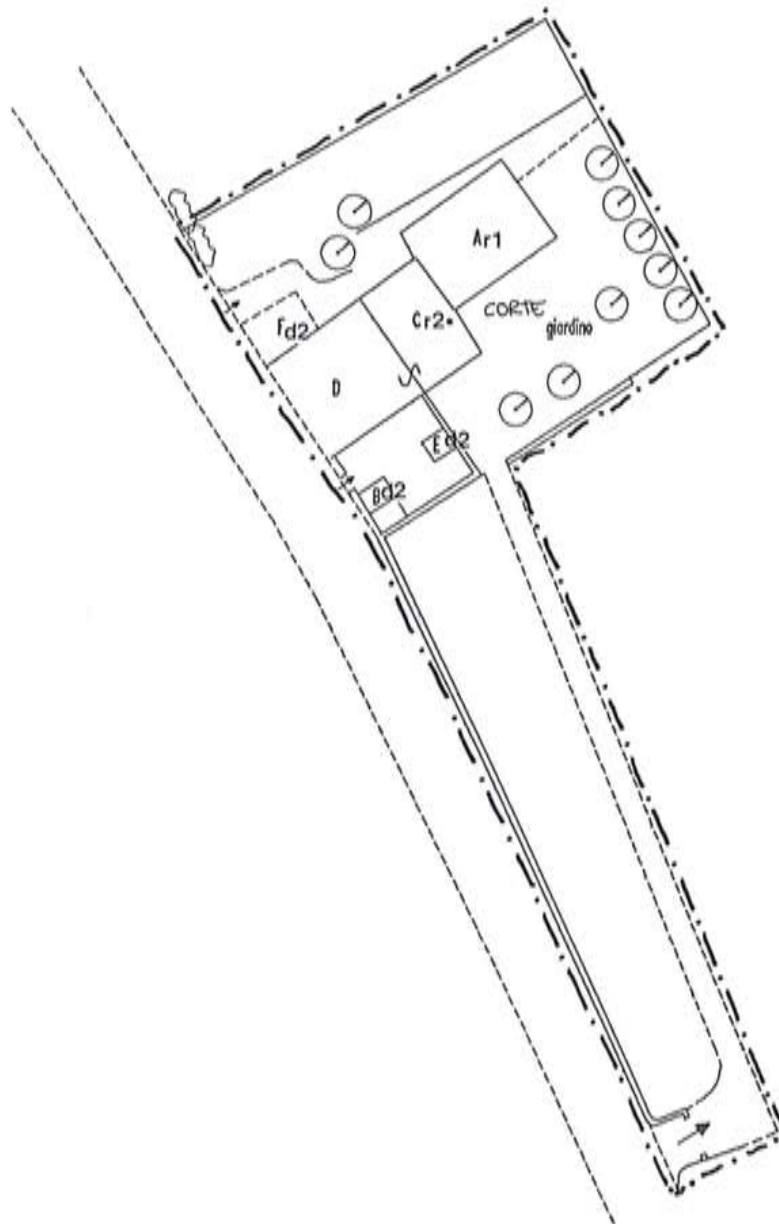
PROPRIETARIO ALLIONE e altri

RIFERIMENTO AEROF. N. 125034

FOGLIO N. 55

- 506

F.A. 3270



COMUNE DI VICENZA

scala 1 : 1000

LEGENDA :

- A annesso rustico
- B annesso rustico
- C abitazione
- D abitazione
- E accessorio
- F accessorio

COMUNE DI VICENZA

NUCLEO N. 178

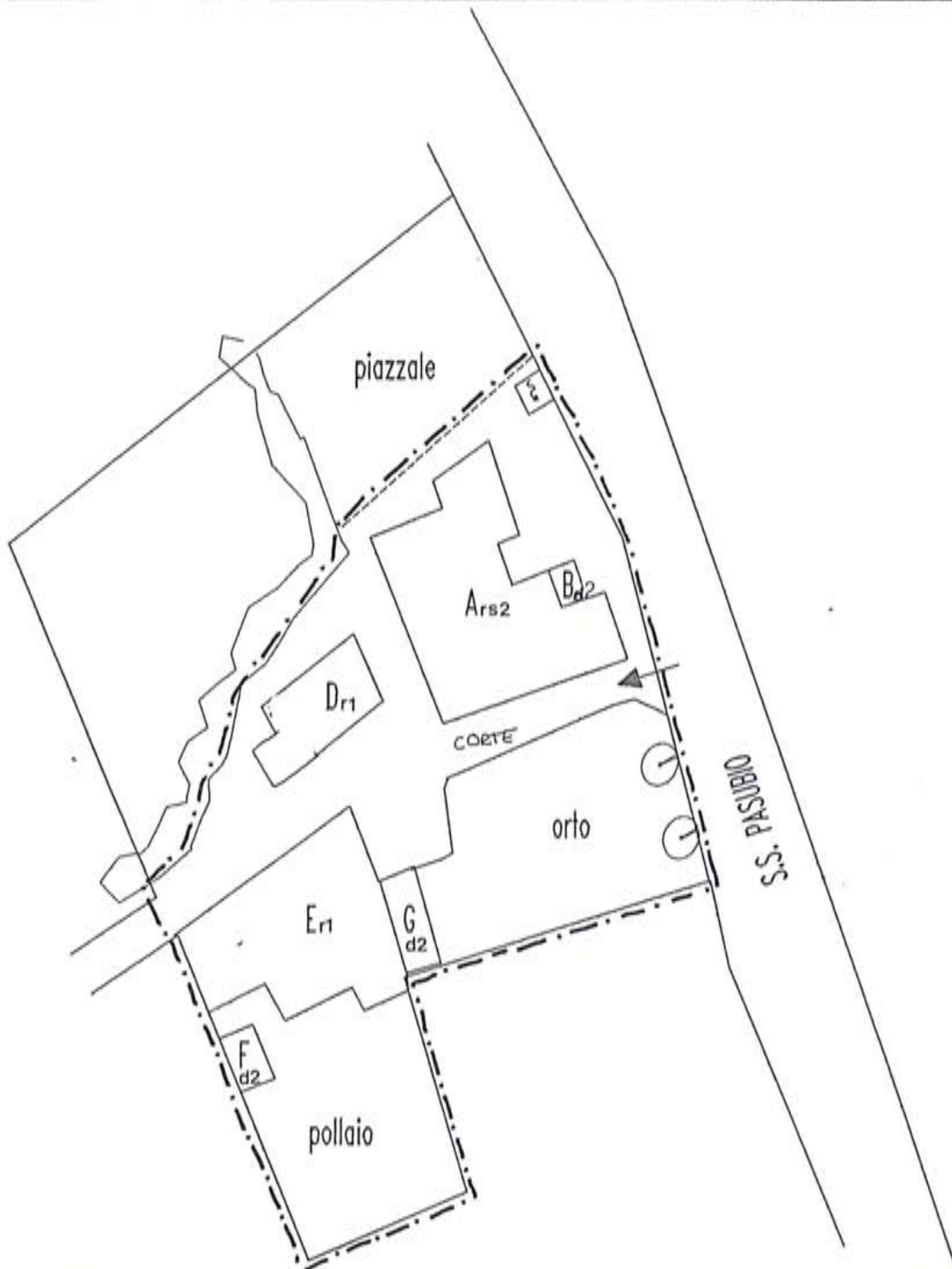
VIA SS. PASUBIO n. 403-405

PROPRIETARIO AMBROSIN

RIFERIMENTO AEROF. N. 125034

FOGLIO N. 55

F.A. 3270



scala 1 : 500

LEGENDA :

- A abitazione
- B accessori

- D accessori
- E annesso r.
- F legnaia
- G garages

COMUNE DI VICENZA

NUCLEO N. 179

VIA STRADA STATALE PASUBIO

PROPRIETARIO AMBROSIN

RIFERIMENTO AEROF. N. 125034

FOGLIO N. 55

F.A. 4246



scala 1 : 1000

LEGENDA :

- A abitazione
- B a.r. ruderi
- C abitazione

- F accessori res.

COMUNE DI VICENZA

NUCLEO N. 180

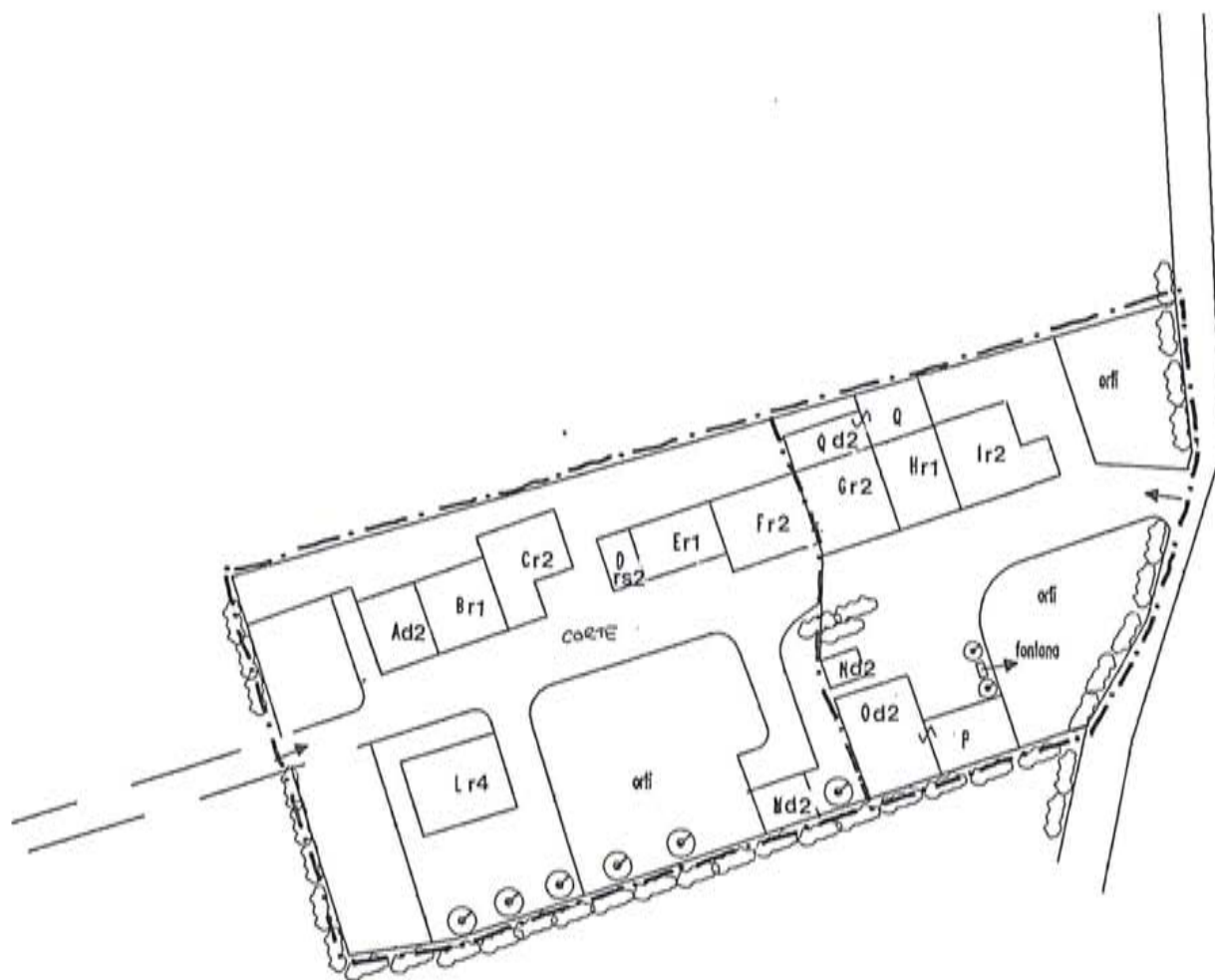
VIA LOBBIA 179

PROPRIETARIO VARI

RIFERIMENTO AEROF. N. 125034

FOGLIO N. 55

F.A. 4245



scala 1 : 1000

area mq 6113

LEGENDA :

A annesso rustico
B annesso rustico
C abitazione
D abitazione
E annesso rustico
F abitazione
G abitazioe

H annesso rustico
I abitazione
L abitazione
M accessori
N accessorio
O annesso rustico
P accessori

Q accessori

COMUNE DI VICENZA

JCLEO N. 181

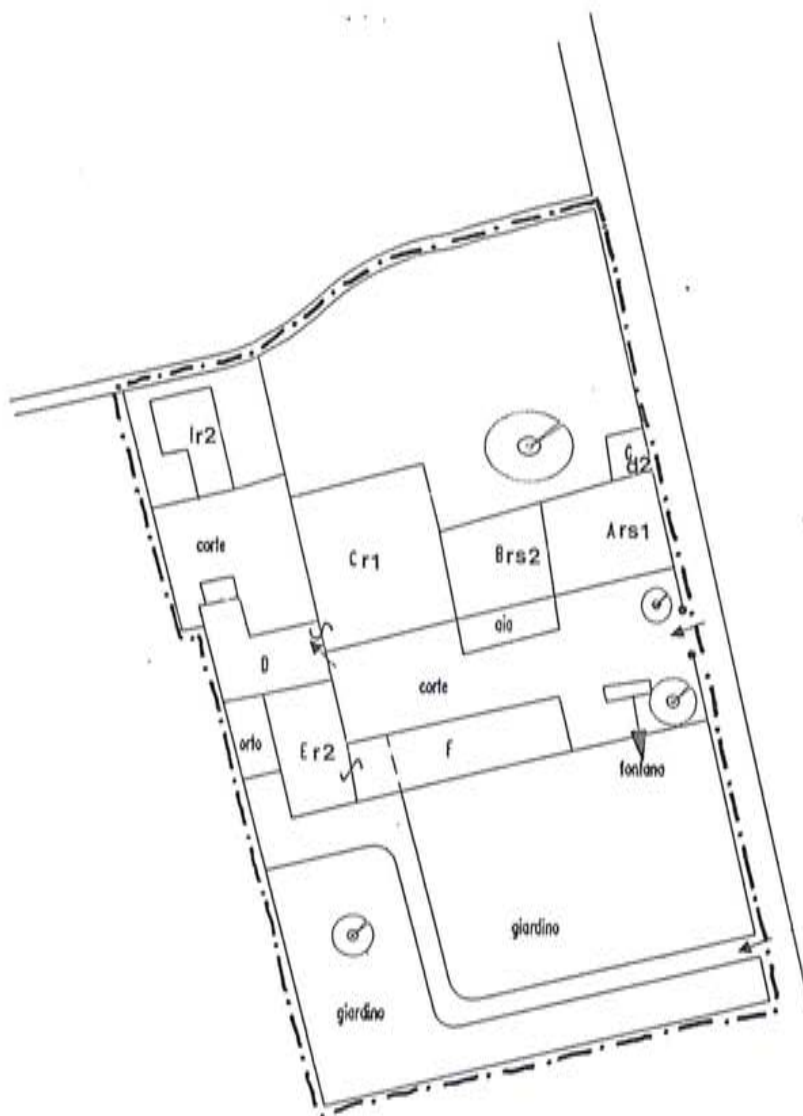
VIA LOBBIA 185

PROPRIETARIO FORTE-VELO

FERIMENTO AEROF. N. 125034

FOGLIO N. 55

F.A. 4245



COMUNE DI VICENZA

ala 1 : 1000

area mq 6439

GENDA :

- A abitazione villa
- B annesso rustico
- C annesso rustico
- D annesso rustico
- E abitazione
- F abitazione
- G accessorio

I abitazione

COMUNE DI VICENZA

NUCLEO N. 182

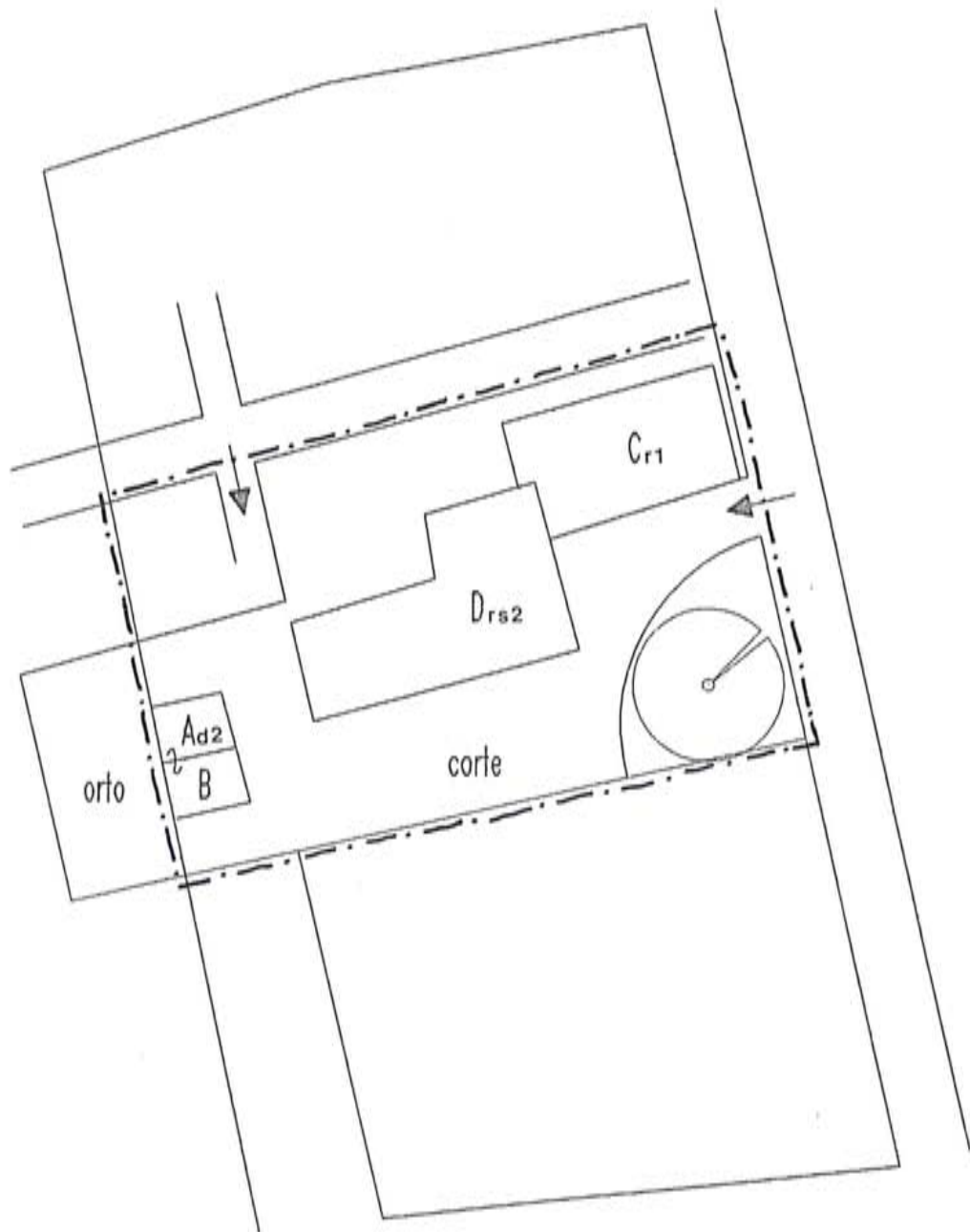
VIA LOBBIA 207

PROPRIETARIO +

RIFERIMENTO AEROF. N. 125034

FOGLIO N. 55

F.A. 4245



COMUNE DI VICENZA

scala 1 : 1000 area mq 3313

LEGENDA :

- A accessorio
- B accessorio
- C annesso rustico
- D abitazione

COMUNE DI VICENZA

JCLEO N. 183

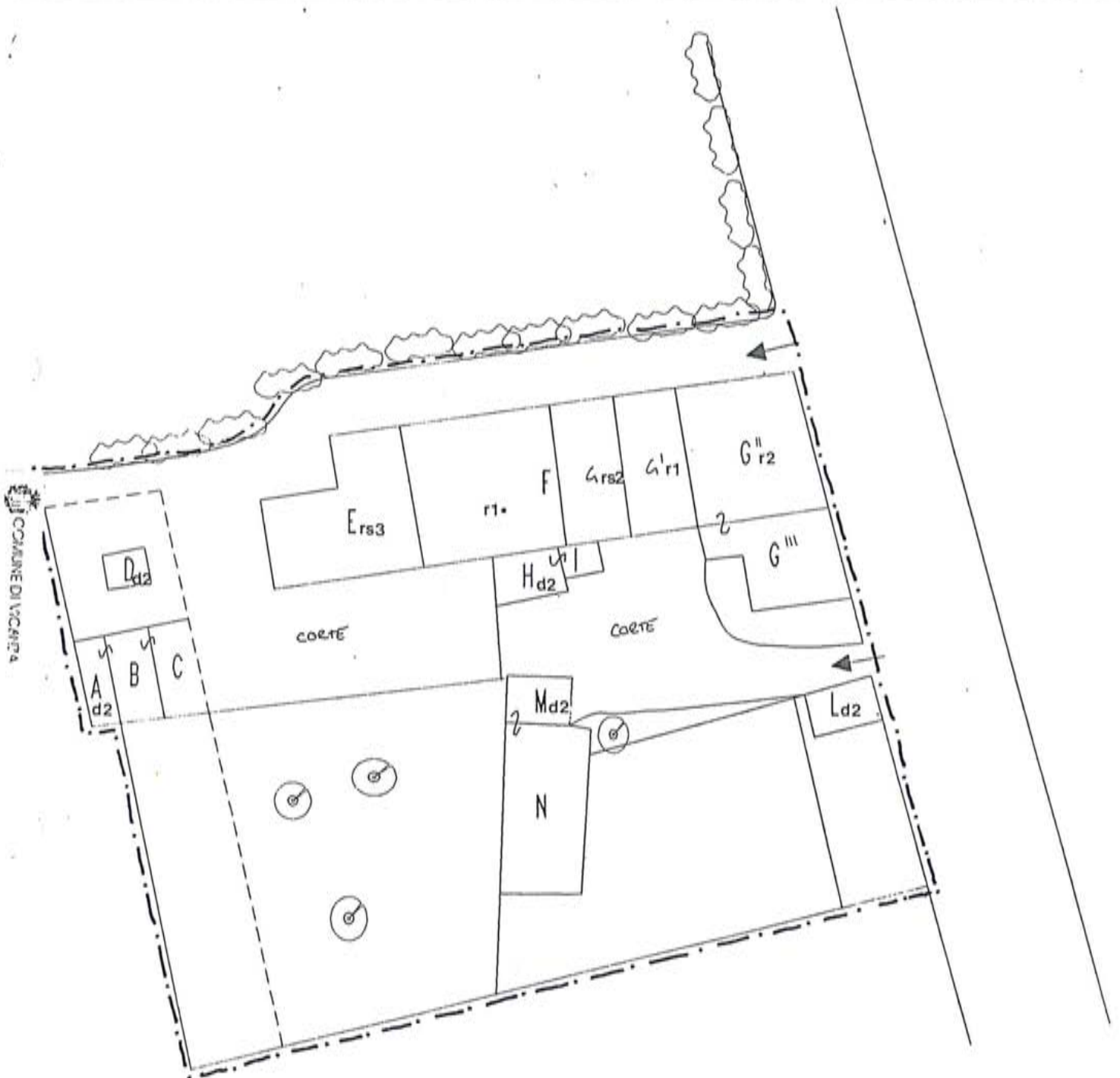
VIA VIA LOBBIA 215-217-219

PROPRIETARIO VIGOLO E ALTRI

FERIMENTO AEROF. N. 125034

FOGLIO N. 35

F.A. 4245



scala 1 : 1000

area mq 3492

GENDA :

- A annesso rustico
- B annesso rustico
- C annesso rustico
- D accessorio in disuso
- E abitazione
- F annesso rustico
- G abitazione

- H annesso rustico
- I annesso rustico
- L accessorio
- M annesso rustico
- N annesso rustico

COMUNE DI VICENZA

NUCLEO N. 184

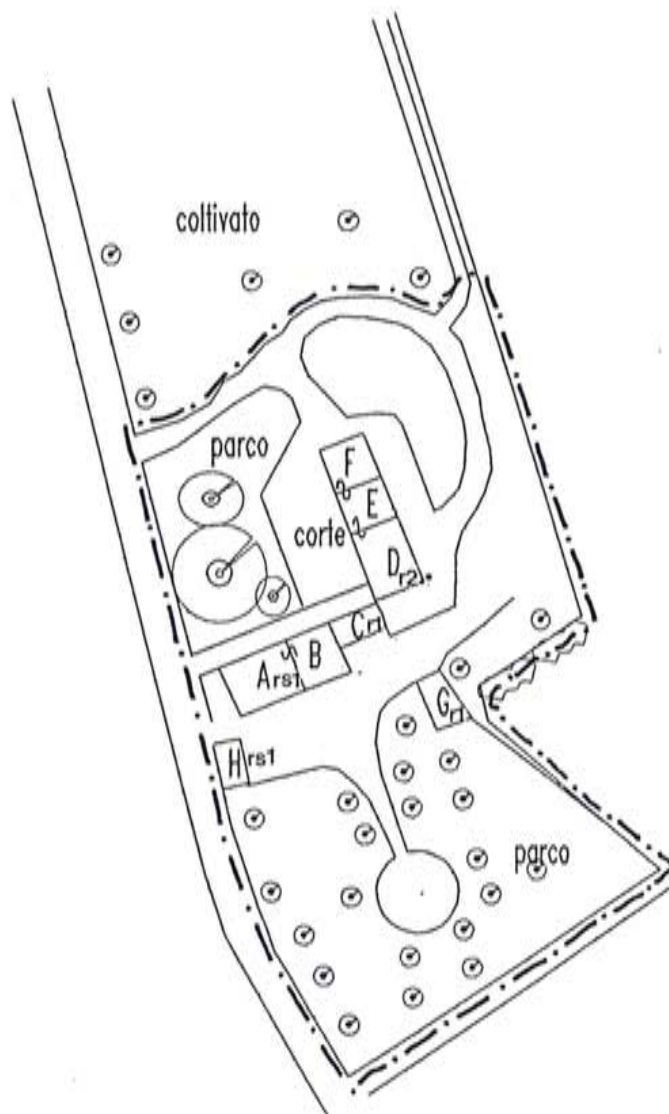
VIA STRADA COMUNALE S. ANTONINO

PROPRIETARI VARI

RIFERIMENTO AEROF. N. 125033

FOGLIO N. 73

F.A. 3271



scala 1 : 1000

LEGENDA :

- A villa
- B villa
- C annesso rustico
- D abitazione
- E abitazione
- F abitazione
- G annesso rustico

H chiesa / cappella

COMUNE DI VICENZA

NUCLEO N. 185

VIA VIALE CRICOLI

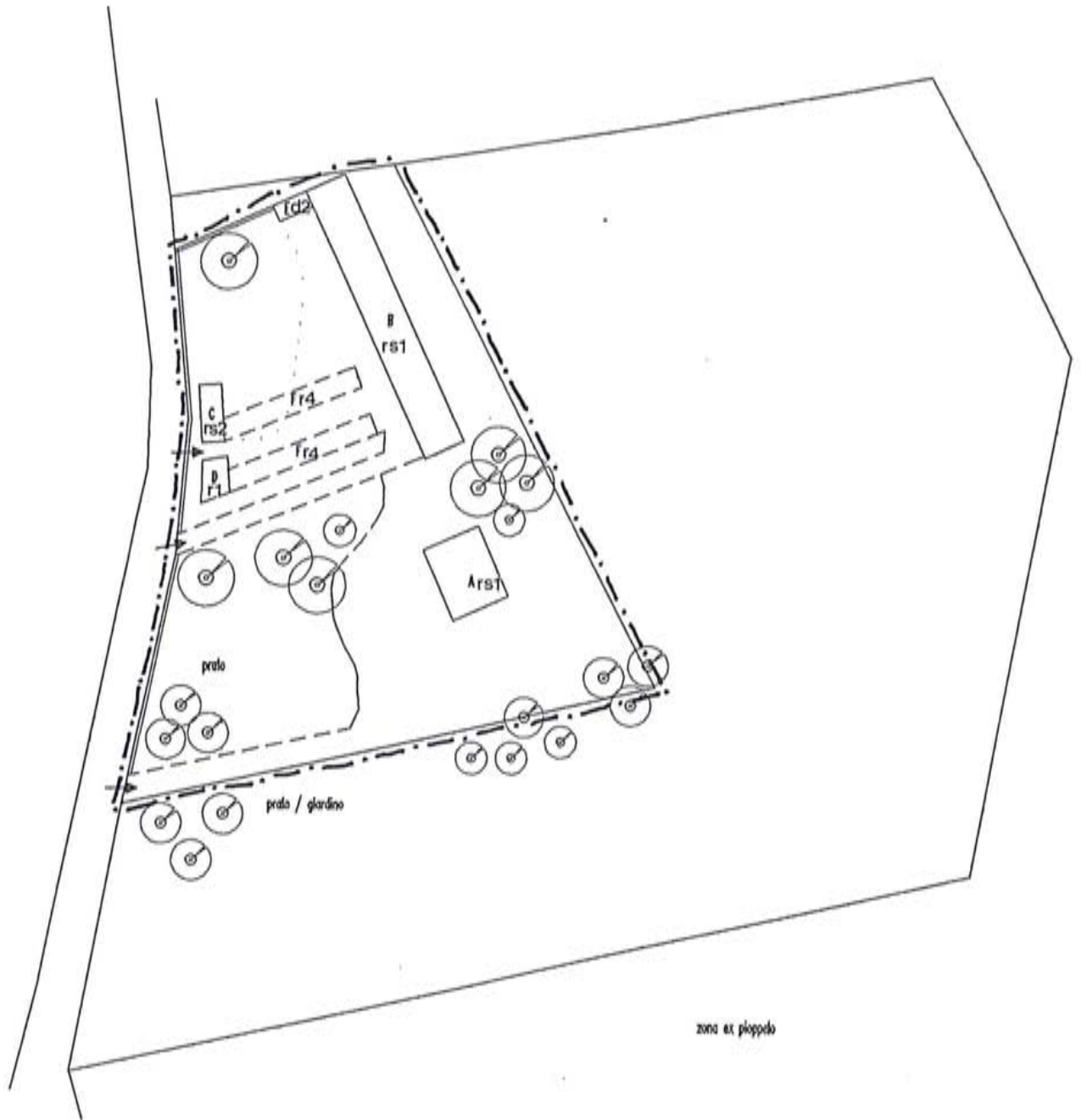
PROPRIETARIO VILLA BADOER-TRISSINO

RIFERIMENTO AEROF. N. 125032

FOGLIO N. +

F.A. 3272

TRETTENERO



scala 1 : 2000

LEGENDA :

- A villa
- B a. rustico
- C a. rustico (ora abitative)
- D a. rustico (ora abitative)
- E accessorio
- F serre

COMUNE DI VICENZA

NUCLEO N. 186

RIFERIMENTO AEROF. N. 125032

VIA GROPPINO 118-124

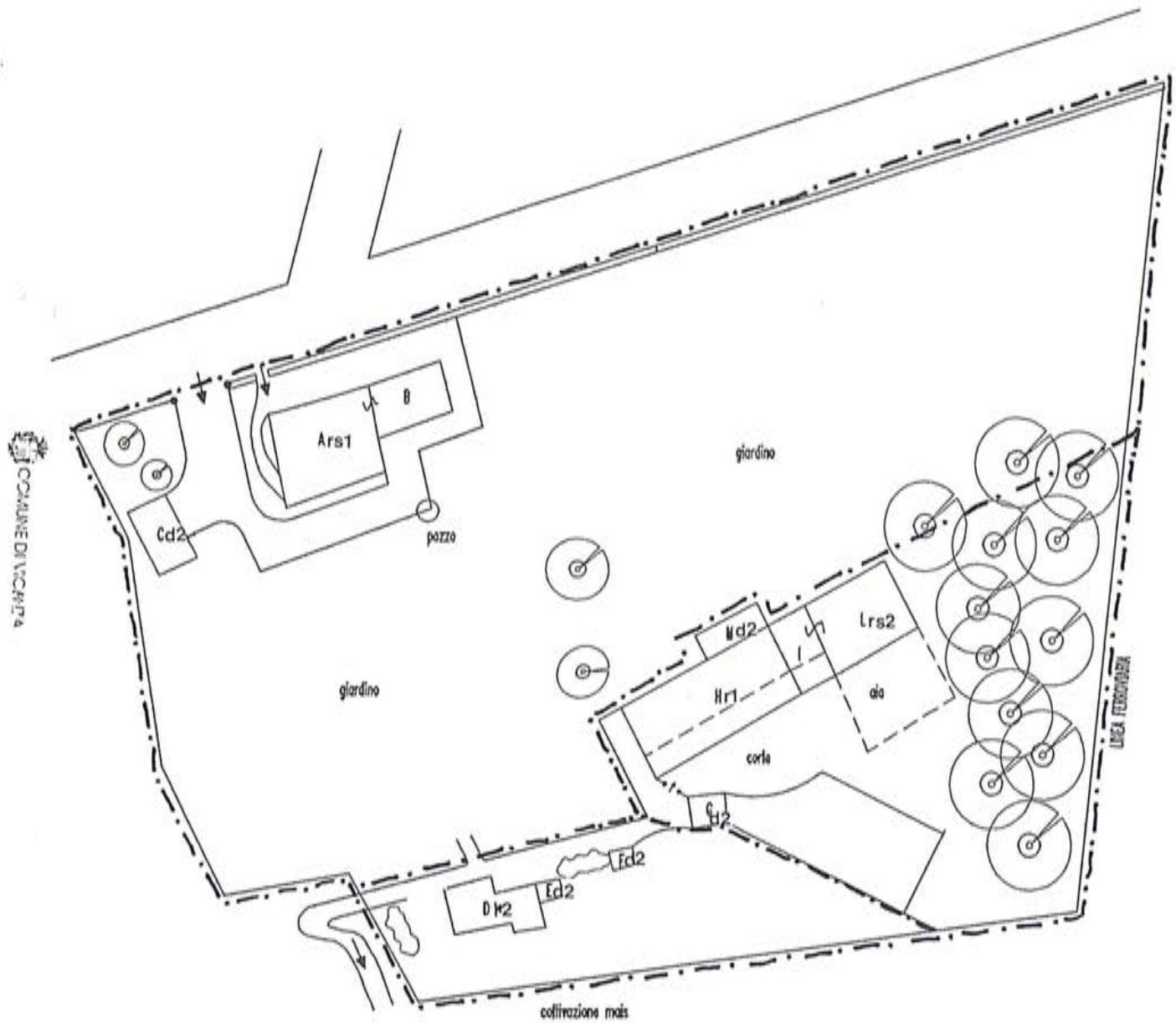
VIA GROPPINO 20

FOGLIO N. +

PROPRIETARIO ING. GUIOTTO

F.A. 3273

SCAMBI GIORGIO
MESCHINELLI



scala 1 : 1000

area mq 16.596

LEGENDA :

- | | |
|-------------------------------------|-------------------------|
| A abitazione | H accessorio e deposito |
| B ex annesso rustico ora abitazione | I abitazione e terrazza |
| C accessorio | L abitazione |
| D abitazione | M accessorio |
| E abitazione | |
| F accessorio e annesso rustico | |
| G accessorio | |

COMUNE DI VICENZA

NUCLEO N. 187

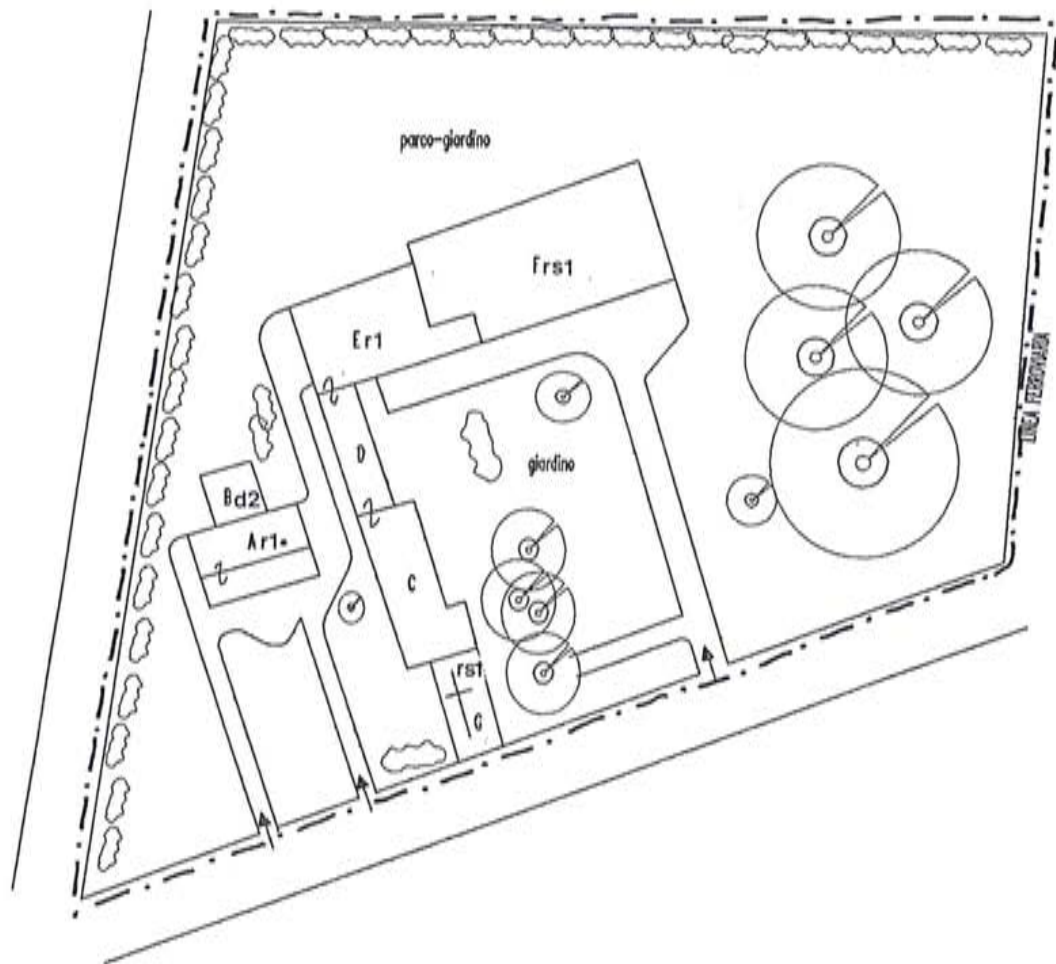
VIA GROPPINO 22-24-26

PROPRIETARIO ING. DALLA VECCHIA

RIFERIMENTO AEROF. N. 125032

FOGLIO N. +

F.A. 3273 ALMERIGO-NICOLATO



scala 1 : 1000 area mq 4282

LEGENDA :

- A abitazione
- B accessorio
- C annesso rustico
- D annesso rustico e portico
- E accessorio
- F abitazione
- G cappella

COMUNE DI VICENZA

NUCLEO N. 188

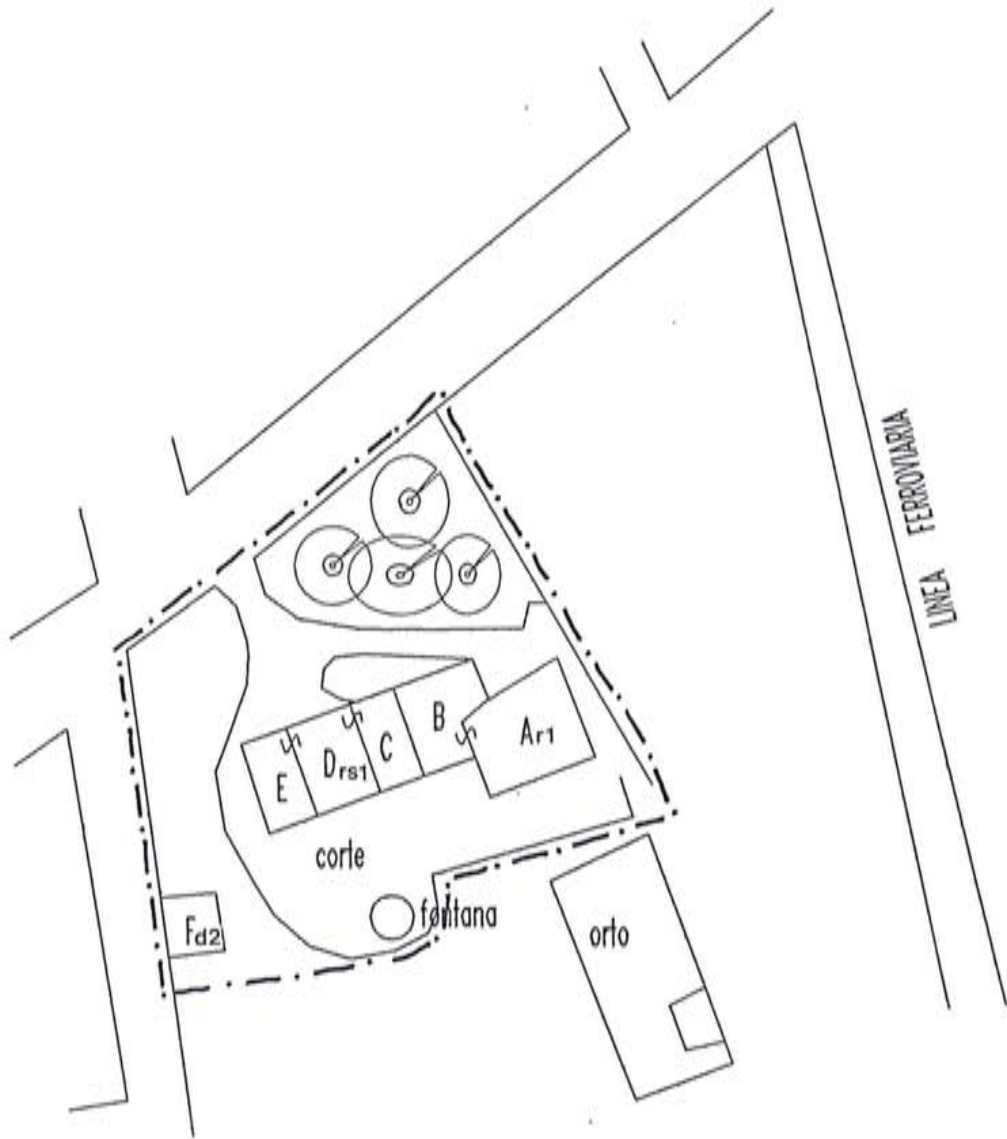
VIA A. FUSINIERI 66

PROPRIETARIO SIG.A VALERI

RIFERIMENTO AEROF. N. 125032

FOGLIO N.

F.A. 3273



COMUNE DI VICENZA

scala 1 : 1000

area mq 9678

LEGENDA :

- A portico e annesso rustico
- B annesso rustico
- C villa
- D villa
- E villa
- F annesso rustico

COMUNE DI VICENZA

NUCLEO N. 189

VIA STRADA COMUNALE DI BERTESIÑA

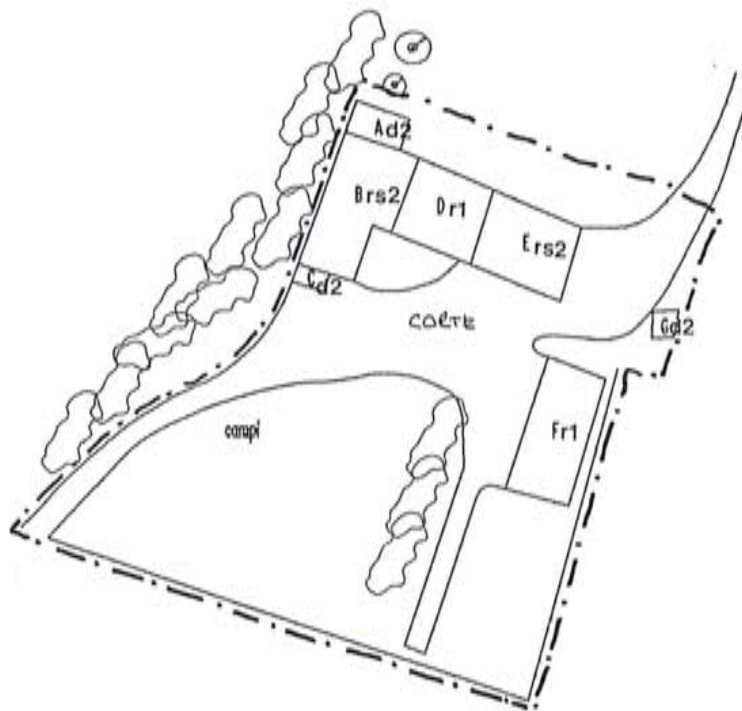
PROPRIETARIO MOLON MARINO

RIFERIMENTO AEROF. N. 125032

FOGLIO N. +

F.A. 3273

E LERINO



COMUNE DI VICENZA

scala 1 : 1000

LEGENDA :

- A annesso rustico
- B abitazione
- C annesso rustico
- D annesso rustico
- E abitazione
- F annesso rustico
- G accessorio

COMUNE DI VICENZA

NUCLEO N. 190

VIA BERTESINA

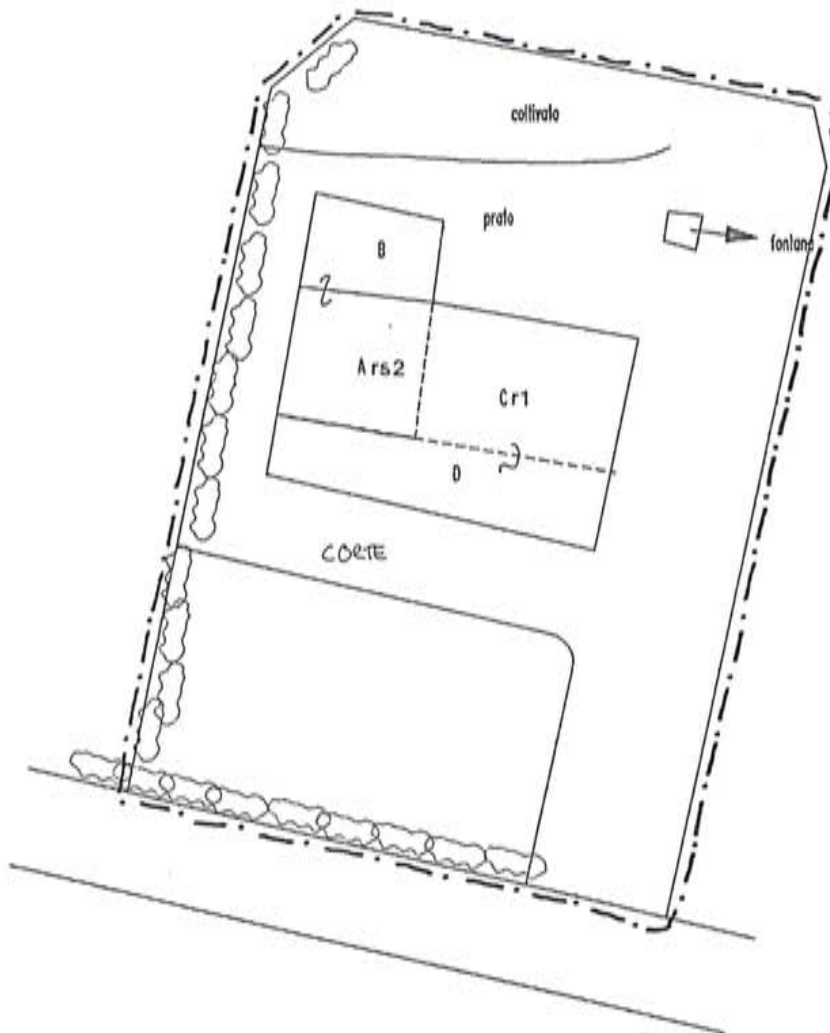
PROPRIETARIO EX MESCHINELLI

RIFERIMENTO AEROF. N. 125032

FOGLIO N. +

F.A. 3273

*unica categoria
di intervento*



scala 1 : 500 area mq 1992

LEGENDA :

- A abitazione pericolante
- B abitazione pericolante
- C annesso rustico
- D porticato

COMUNE DI VICENZA

NUCLEO N. 191

VIA STRADA BERTESINA

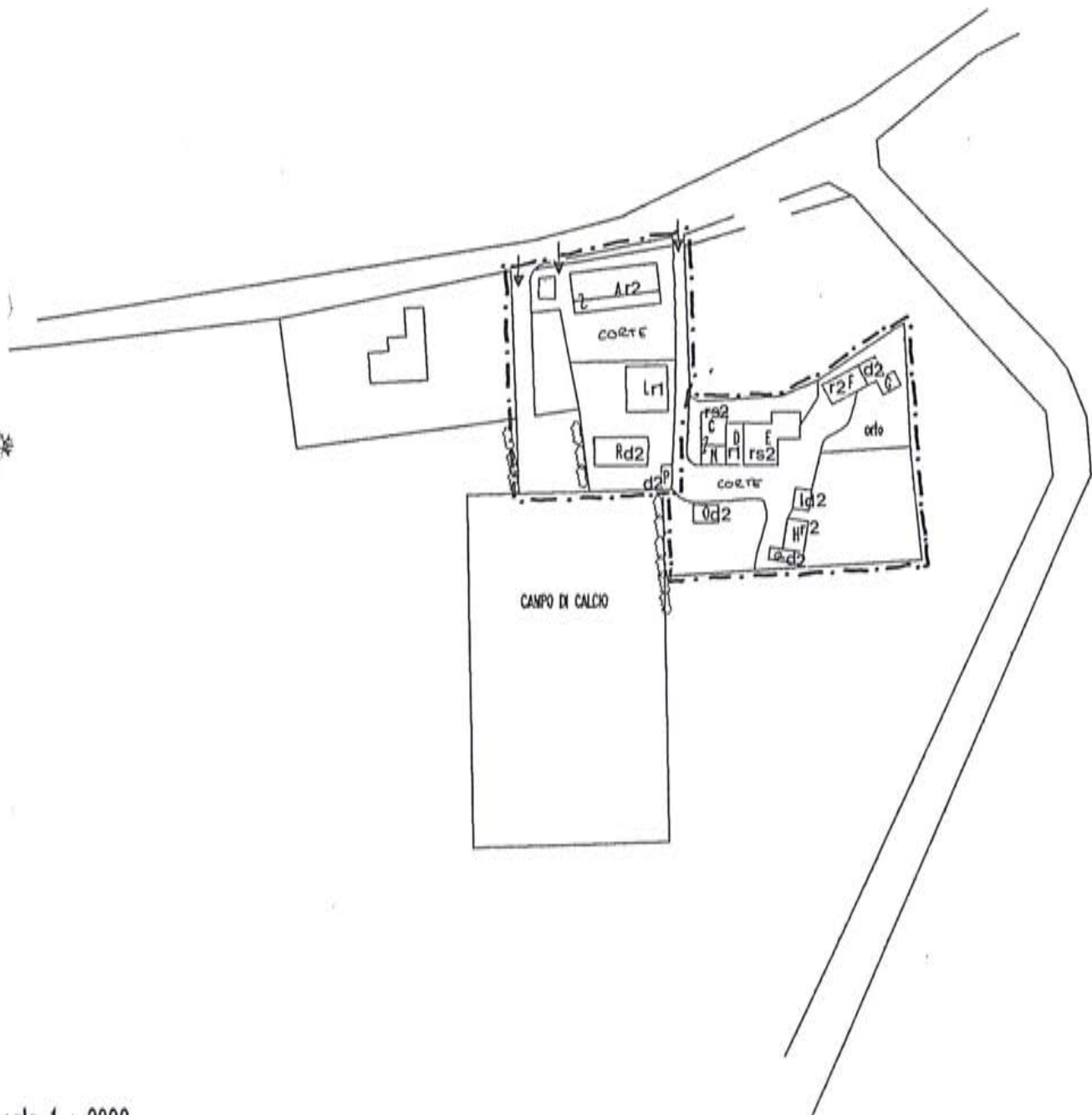
PROPRIETARIO PASIN-ZANELLA

RIFERIMENTO AEROF. N. 125032

FOGLIO N. +

F.A. 3273

COMUNE DI VICENZA



scala 1 : 2000

LEGENDA :

A annesso rustico e abitazione

H abitazione

R annesso rustico

C abitazione

I deposito

L ex annesso rustico

D annesso rustico

E abitazione

n garages

F abitazione

o annesso rustico

G accessorio

p deposito-tettoia

COMUNE DI VICENZA

NUCLEO N. 192

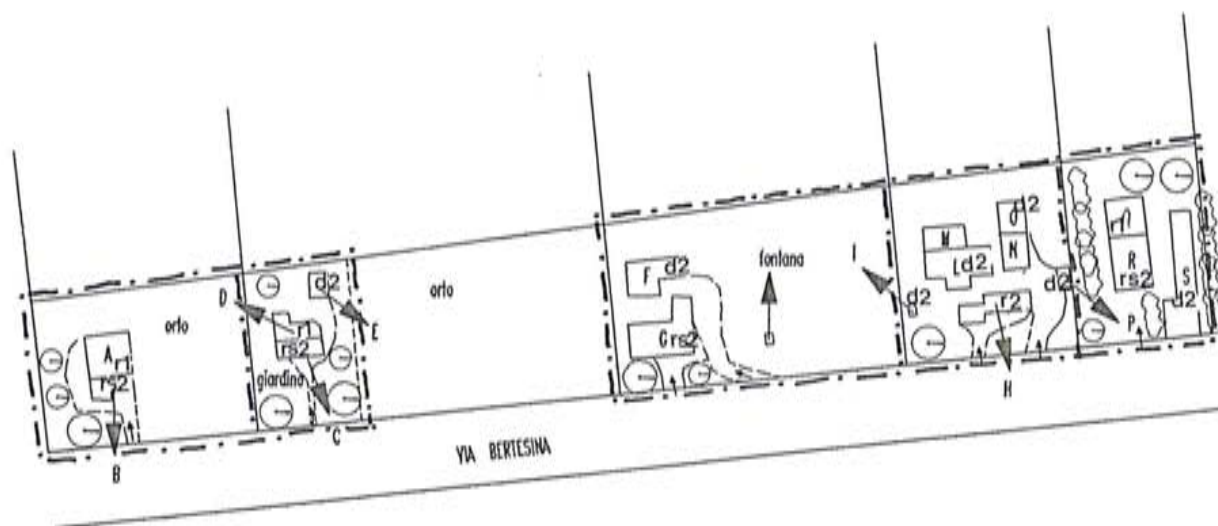
VIA BERTESINA 55-63-81-95-97-99-107

PROPRIETARIO MUNARI-SILVESTRI

RIFERIMENTO AEROF. N. 125032

FOGLIO N. 82

F.A. 4125



scala 1 : 2000

LEGENDA :

A accessorio
B abitazione
C abitazione
D annesso rustico
E accessorio
F annesso rustico
G abitazione

H abitazione
I accessorio
L annesso rustico
M annesso rustico
N abitazione
O deposito
P accessorio

Q annesso rustico
R abitazione
S annesso rustico

COMUNE DI VICENZA

NUCLEO N. 193

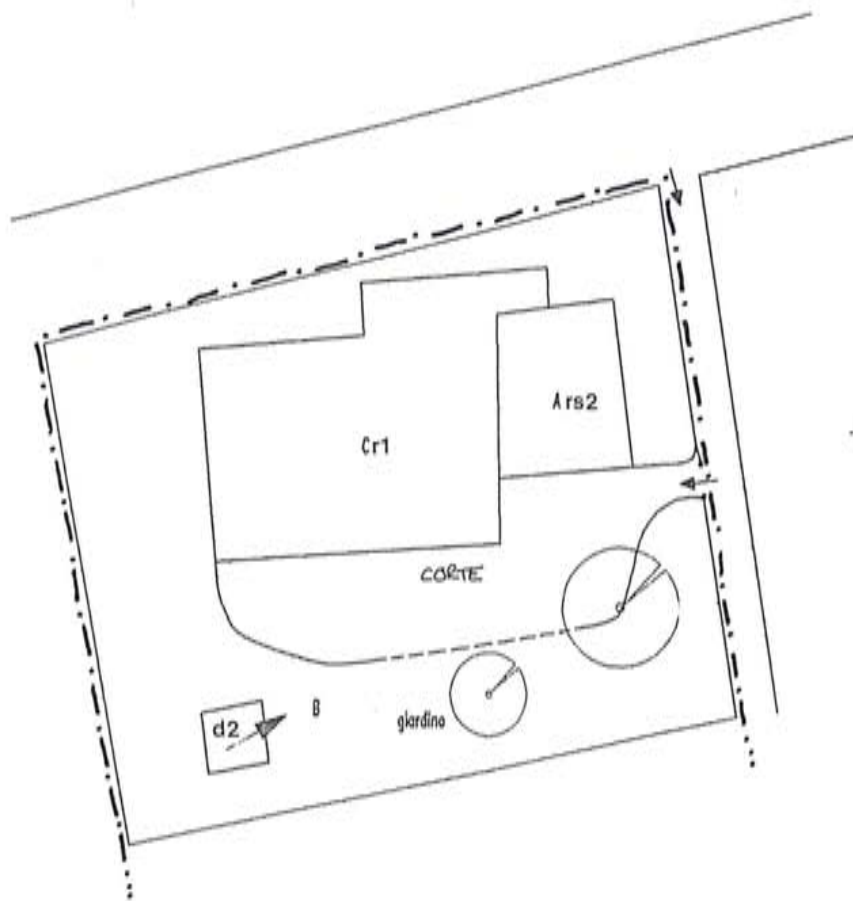
VIA BERTESINA 48

PROPRIETARIO MESCHINELLI

RIFERIMENTO AEROF. N. 125032

FOGLIO N. +

F.A. 3273



scala 1 : 500 area mq 1418

LEGENDA :

- A abitazione abbandonata
- B annesso rustico
- C annesso rustico

COMUNE DI VICENZA

NUCLEO N. 194

VIA BERTESINA 52-56-60-62-64

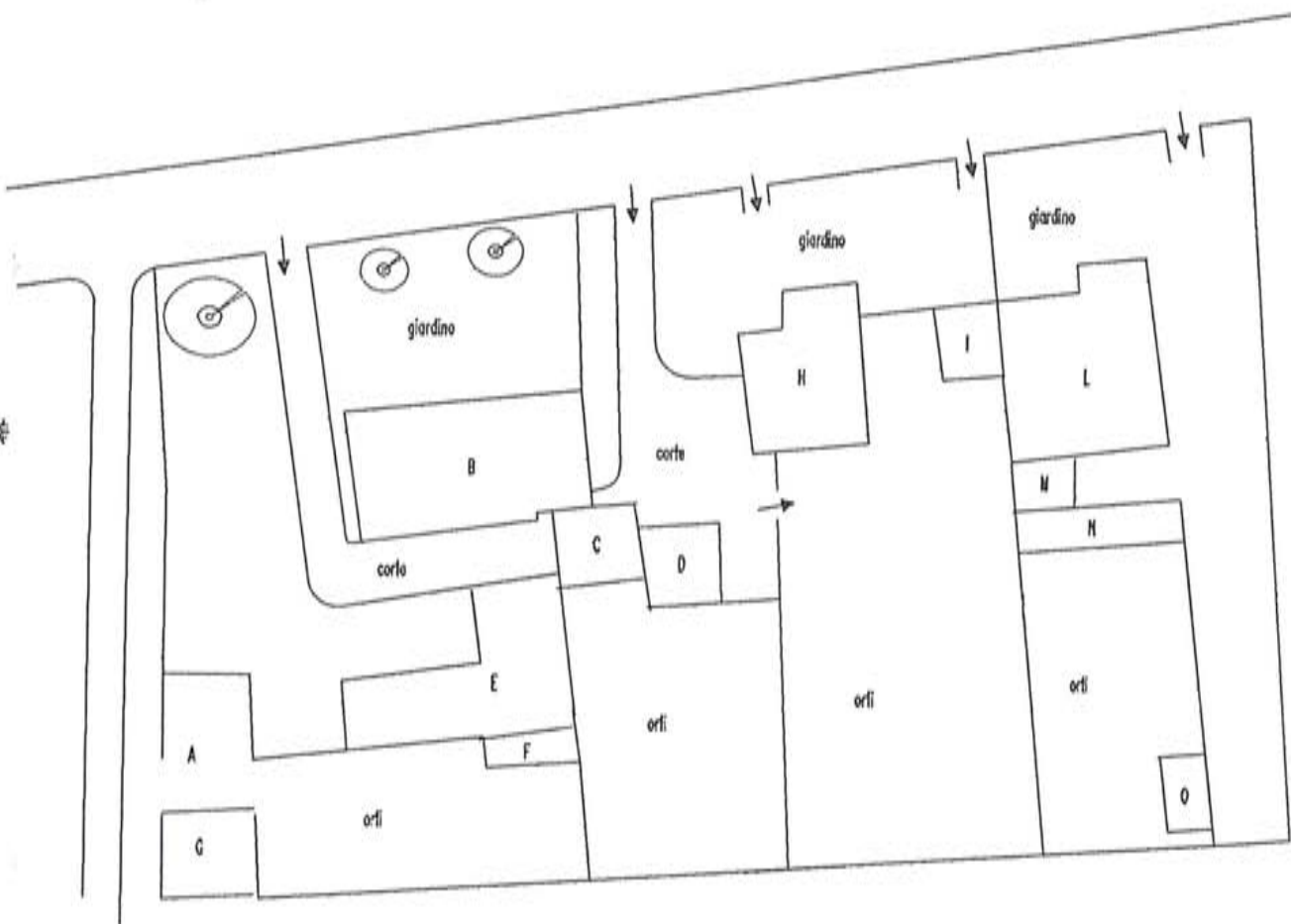
PROPRIETARIO VENTURA-ALARICO-

RIFERIMENTO AEROF. N. 125032

FOGLIO N. +

F.A. 3273 PASIN-CAMPAGNOLO

NUCLEO ESCUSO DAL
CENSIMENTO (R.O.35)



scala 1 : 500 aree mq 3298

LEGENDA :

- | | |
|-------------------|-------------------|
| A annessi rustici | H abitazione |
| B abitazione | I accessorio |
| C abitazione | L abitazione |
| D accessorio | M accessorio |
| E accessorio | N annesso rustico |
| F accessorio | O accessorio |
| G accessorio | |

COMUNE DI VICENZA

NUCLEO N. 195

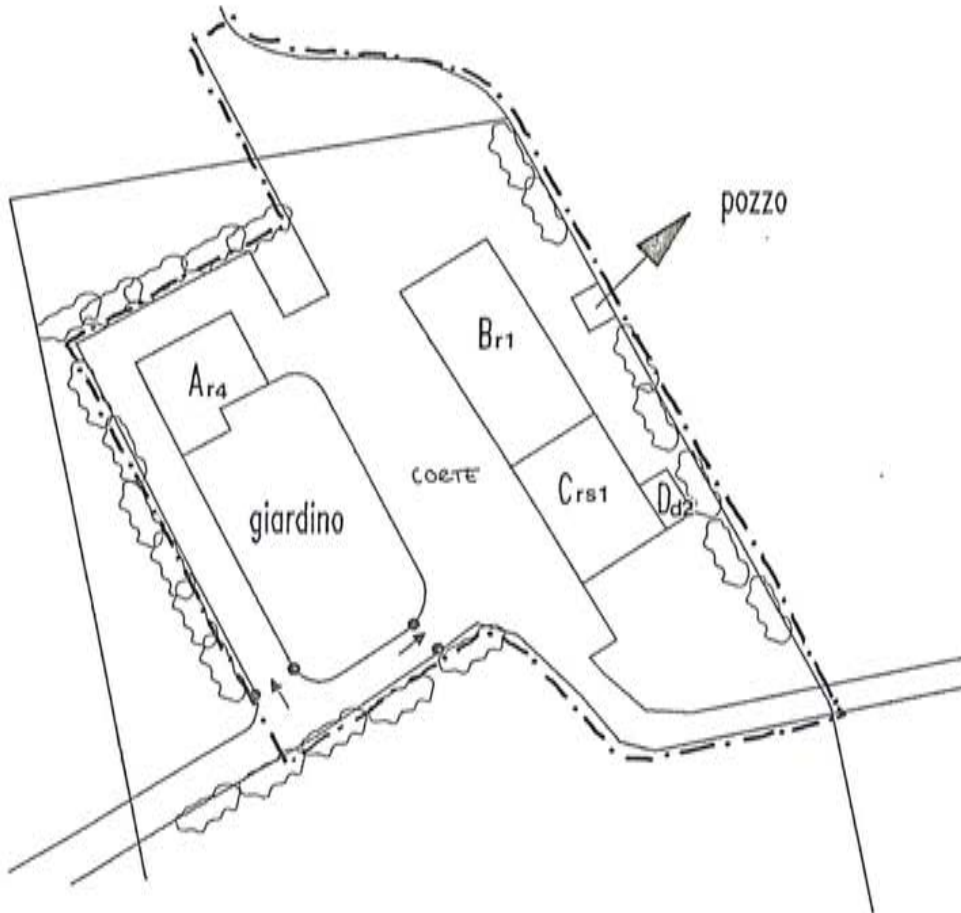
VIA STRADA BERTESINA 53

PROPRIETARIO +

RIFERIMENTO AEROF. N. 125032

FOGLIO N. 82

F.A. 3273



COMUNE DI VICENZA

scala 1 : 1000

LEGENDA :

- A abitazione
- B annesso rustico
- C abitazione
- D accessorio

COMUNE DI VICENZA

NUCLEO N. 196

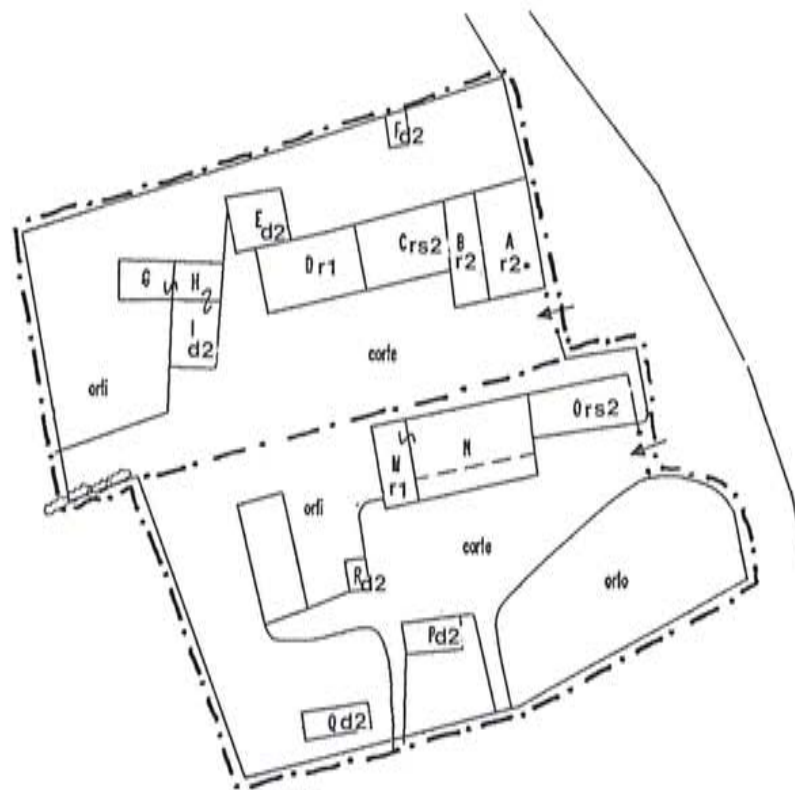
VIA CUL DE OLA 250 - 256

PROPRIETARIO BENVEGNU'

RIFERIMENTO AEROF. N. 125032

FOGLIO N. 82

F.A. 3273



scala 1 : 1000

area mq 5257

LEGENDA :

- | | | |
|--------------------------------|-------------------|-------------------|
| A abitazione | H annesso rustico | Q annesso rustico |
| B abitazione | I annesso rustico | R accessorio |
| C abitazione | | |
| D annesso rustico | M annesso rustico | |
| E deposito | N annesso rustico | |
| F accessorio e annesso rustico | O abitazione | |
| G annesso rustico | P annesso rustico | |

COMUNE DI VICENZA

NUCLEO N. 197

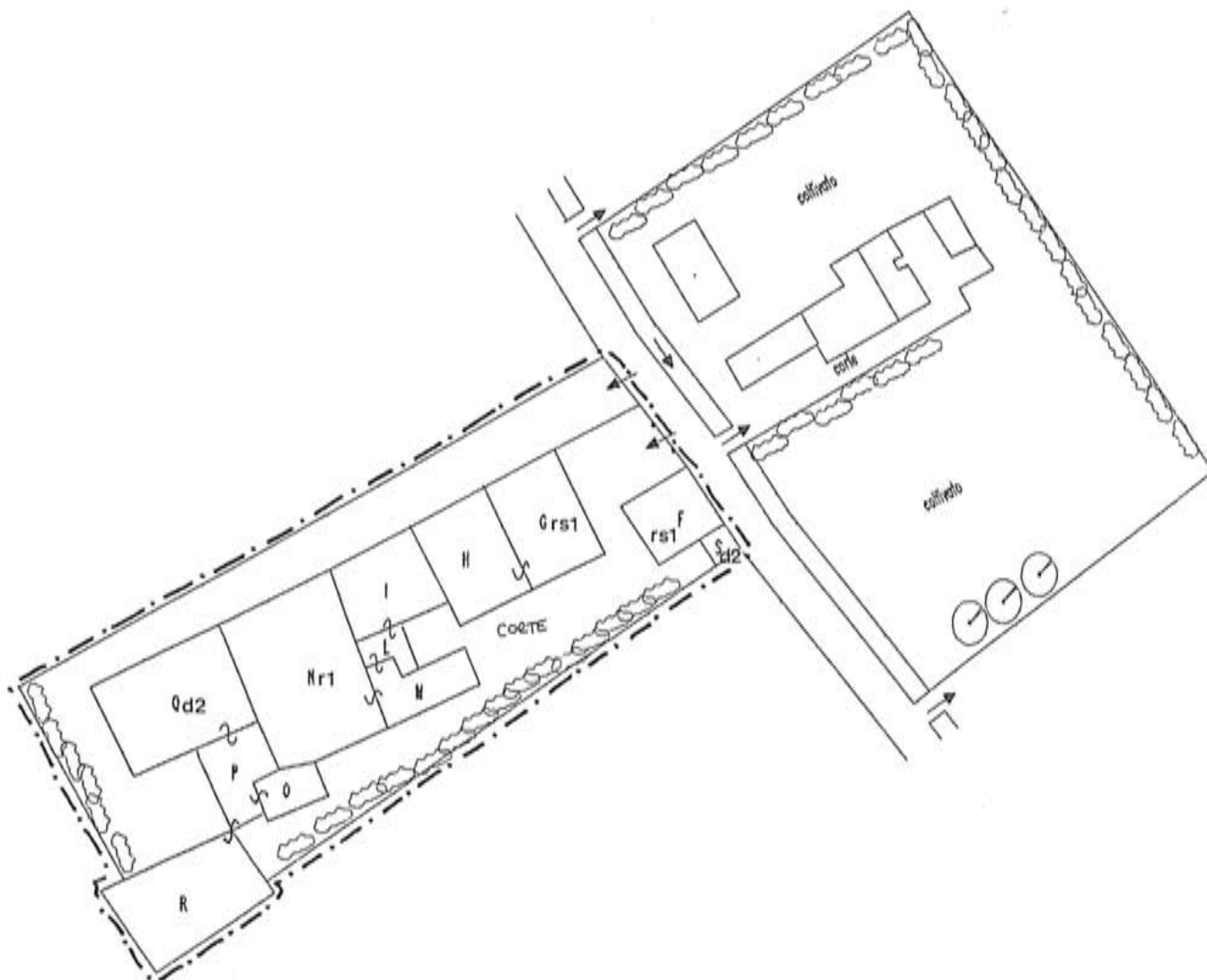
VIA CUL DE OLA 75 - 102

PROPRIETARIO RIGONI E ALTRI

RIFERIMENTO AEROF. N. 125032

FOGLIO N. 79

F.A. 3273



COMUNE DI VICENZA

scala 1 : 1000

LEGENDA :

- | | | | |
|---|-----------------|---|---------------------|
| H | abitazione | Q | annesso rustico |
| I | annesso rustico | R | stalla |
| L | annesso rustico | S | coperto vetro-legno |
| M | annesso rustico | | |
| N | annesso rustico | | |
| O | annesso rustico | | |
| P | annesso rustico | | |
| F | abitazione | | |
| G | portico | | |

COMUNE DI VICENZA

NUCLEO N. 198

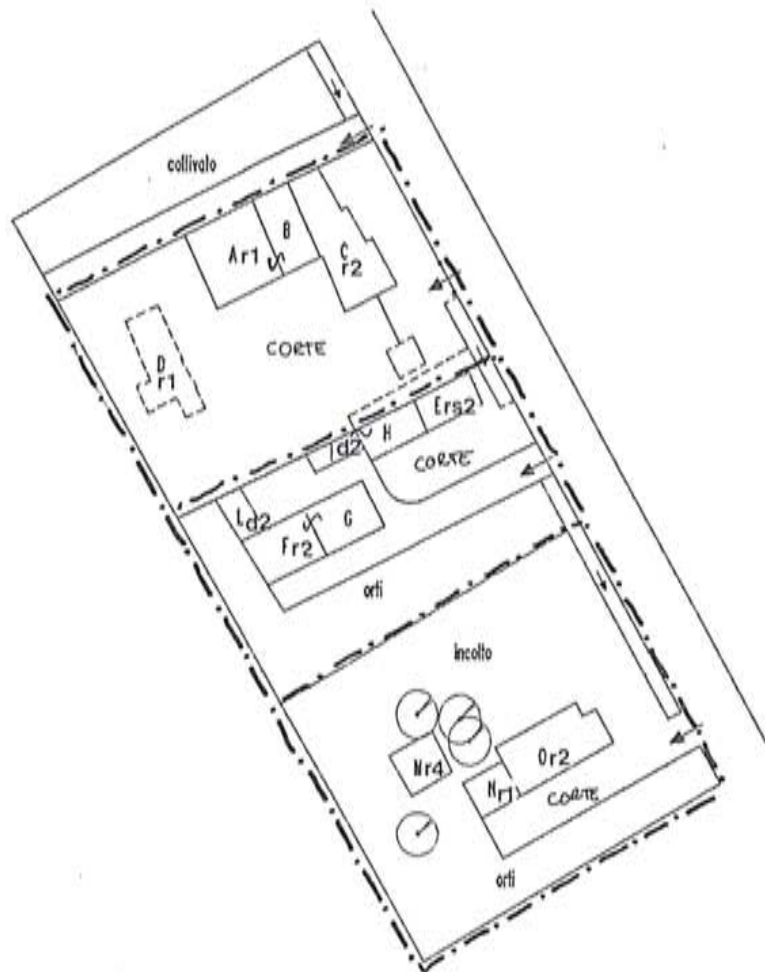
VIA CUL DE OLA

PROPRIETARIO PIEMONTE E ALTRI

RIFERIMENTO AEROF. N. 125032

FOGLIO N. 79

F.A. 3273



scala 1 : 1000

area mq 5198

LEGENDA :

- | | |
|-------------------|-------------------|
| A annesso rustico | H deposito |
| B annesso rustico | I garages |
| C abitazione | L garages |
| D accessorio | M annesso rustico |
| E abitazione | N annesso rustico |
| F abitazione | O abitazione |
| G abitazione | |

COMUNE DI VICENZA

NUCLEO N. 199

VIA CUL DE OLA 61-63

PROPRIETARIO

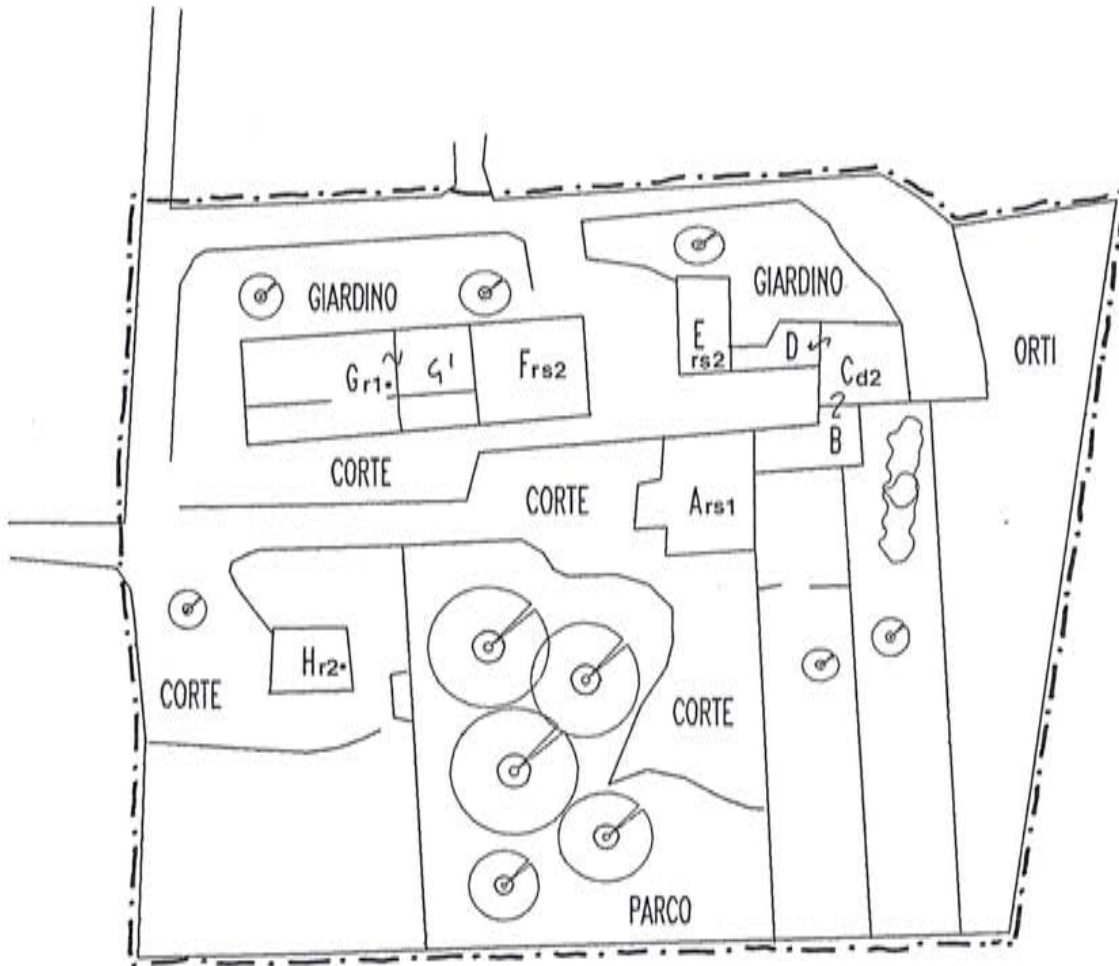
GIOTTO

RIFERIMENTO AEROF. N. 125032

FOGLIO N. 79

F.A. 4121

E ALTRI



scala 1 : 1000

area mq 11125

LEGENDA :

- A villa
- B annesso rustico
- C annesso rustico
- D annesso rustico
- E abitazione
- F abitazione
- G annesso rustico

H abitazione

COMUNE DI VICENZA

NUCLEO N. 200

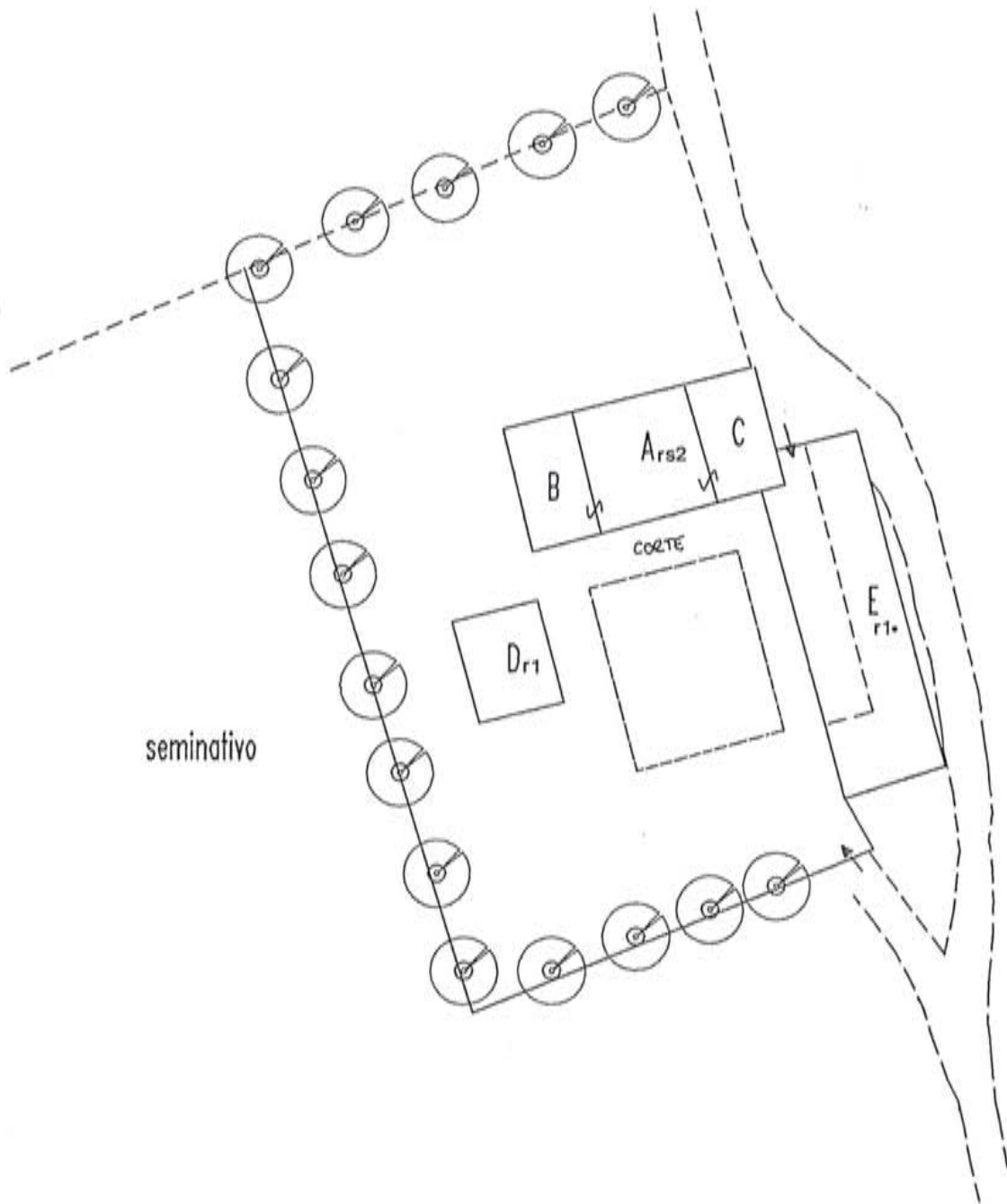
VIA POSTUMIA

PROPRIETARIO ZENERE

RIFERIMENTO AEROF. N. 125032

FOGLIO N. 79

F.A. 3273



COMUNE DI VICENZA

seminativo

B A_rs2 C

CORTE

D_r1

E_r1

scala 1 : 1000

LEGENDA :

- A casa padronale
- B abitazione
- C abitazione
- D a. rustico
- E annesso rustico

COMUNE DI VICENZA

NUCLEO N. 201

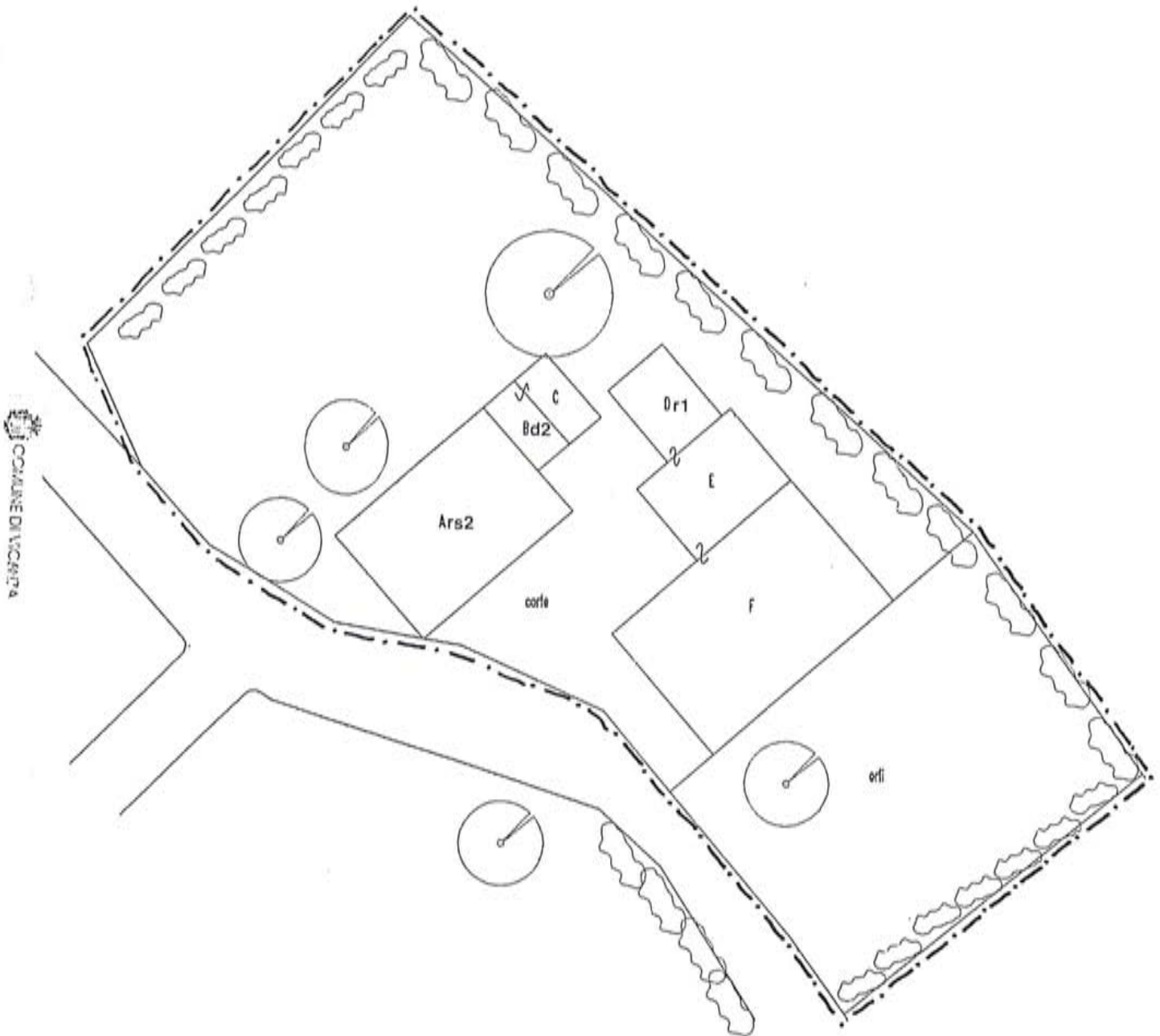
VIA STRADELLA PERIN 47

PROPRIETARIO +

RIFERIMENTO AEROF. N. 125032

FOGLIO N. 79

F.A. 3273



scala 1 : 1000 area mq 12.572

LEGENDA :

- A abitazione
- B accessorio
- C deposito
- D annesso rustico
- E annesso rustico
- F annesso rustico

COMUNE DI VICENZA

JCLEO N. 202

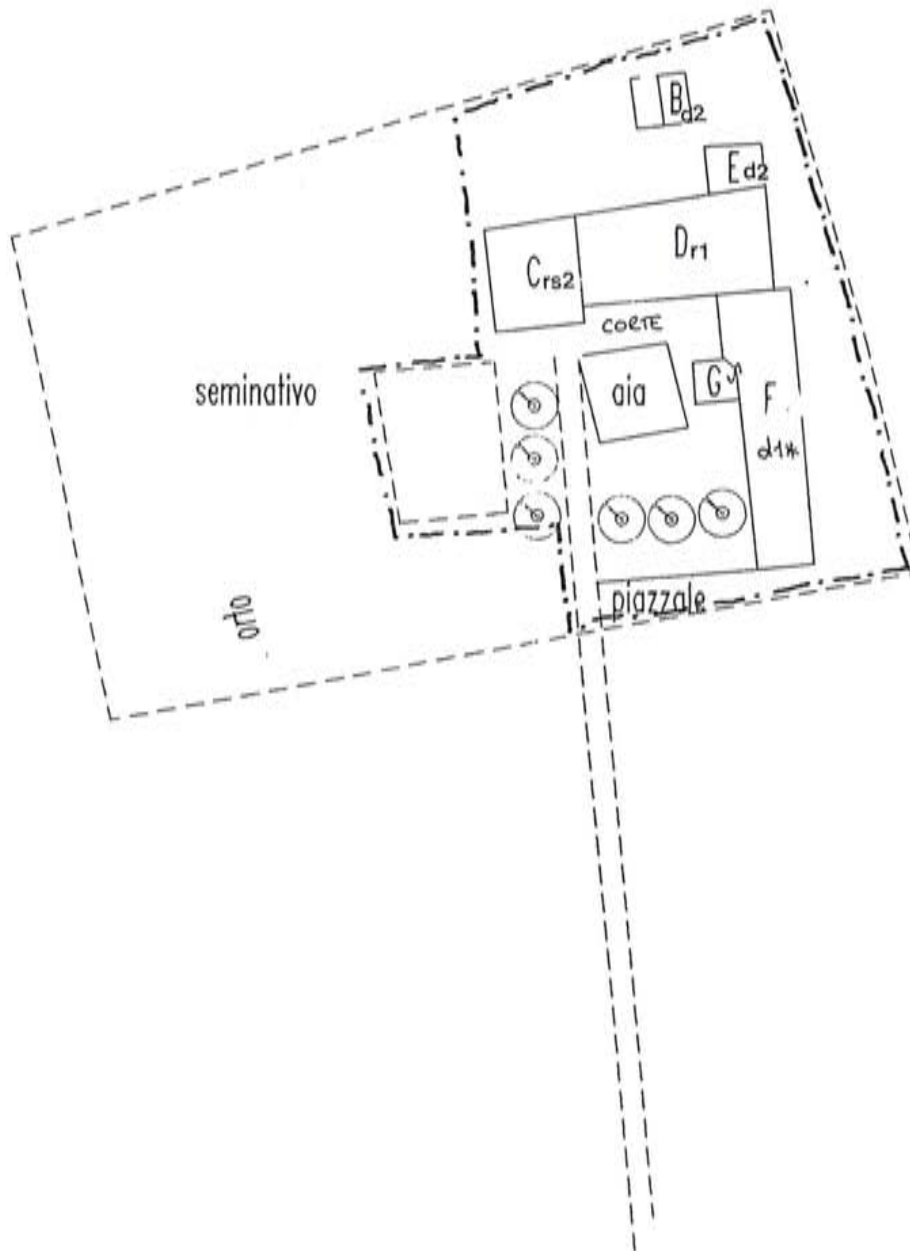
VIA STRADA STATALE POSTUMIA

PROPRIETARIO +

FERIMENTO AEROF. N. 125044

FOGLIO N. 76

F.A. 3273



COMUNE DI VICENZA

ala 1 : 1000

GENDA :

- B annesso rustico
- C abitazione
- D annesso rustico
- E annesso rustico
- F magazzino
- G accessorio

COMUNE DI VICENZA

UCLEO N. 203

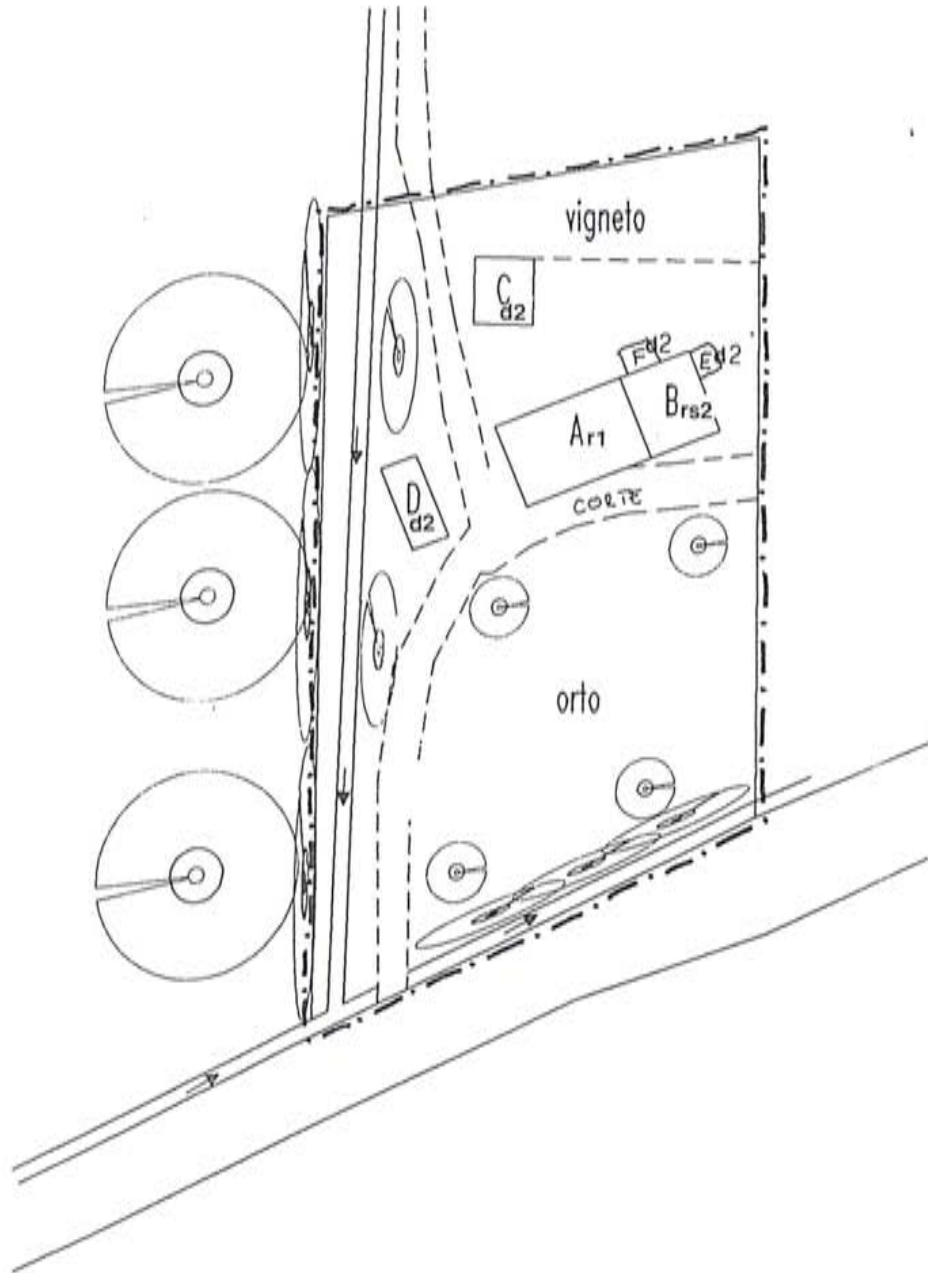
VIA STRADA STATALE POSTUMIA n. 7

PROPRIETARIO DALLA VIA GIUSEPPE

REFERIMENTO AEROF. N. 125032

FOGLIO N. 80

F.A. 3273


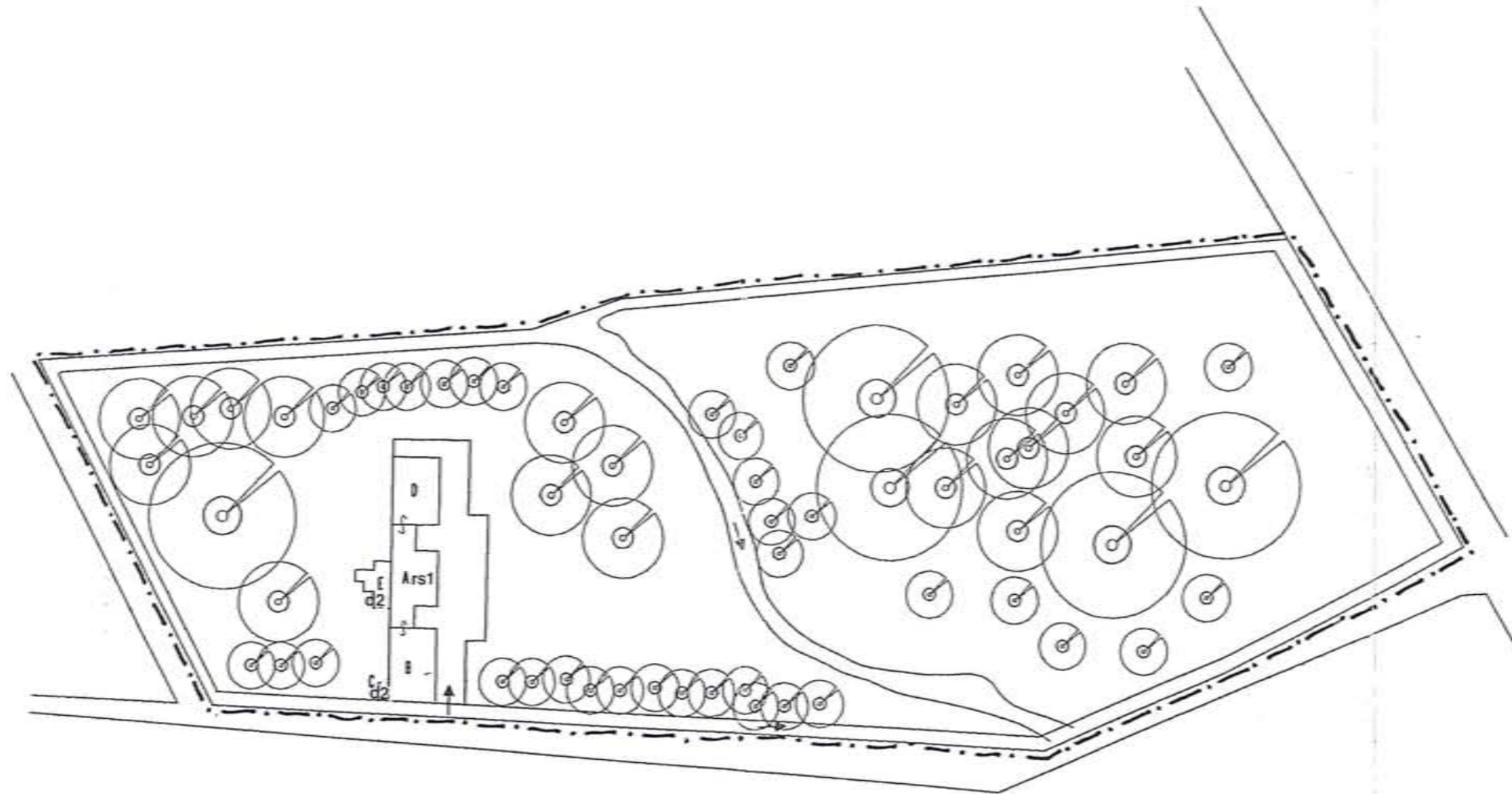


COMUNE DI VICENZA

scala 1 : 1000

LEGENDA :

- A annesso rustico
- B abitazione
- C annesso rustico
- D annesso rustico
- E annesso rustico
- F ACCESSORIO



scala 1 : 2000

LEGENDA :

- A_villa
- B_barchessa
- C_accessori
- D_barchessa
- E_accessori
- F_
- G_

COMUNE DI VICENZA

NUCLEO N. 205

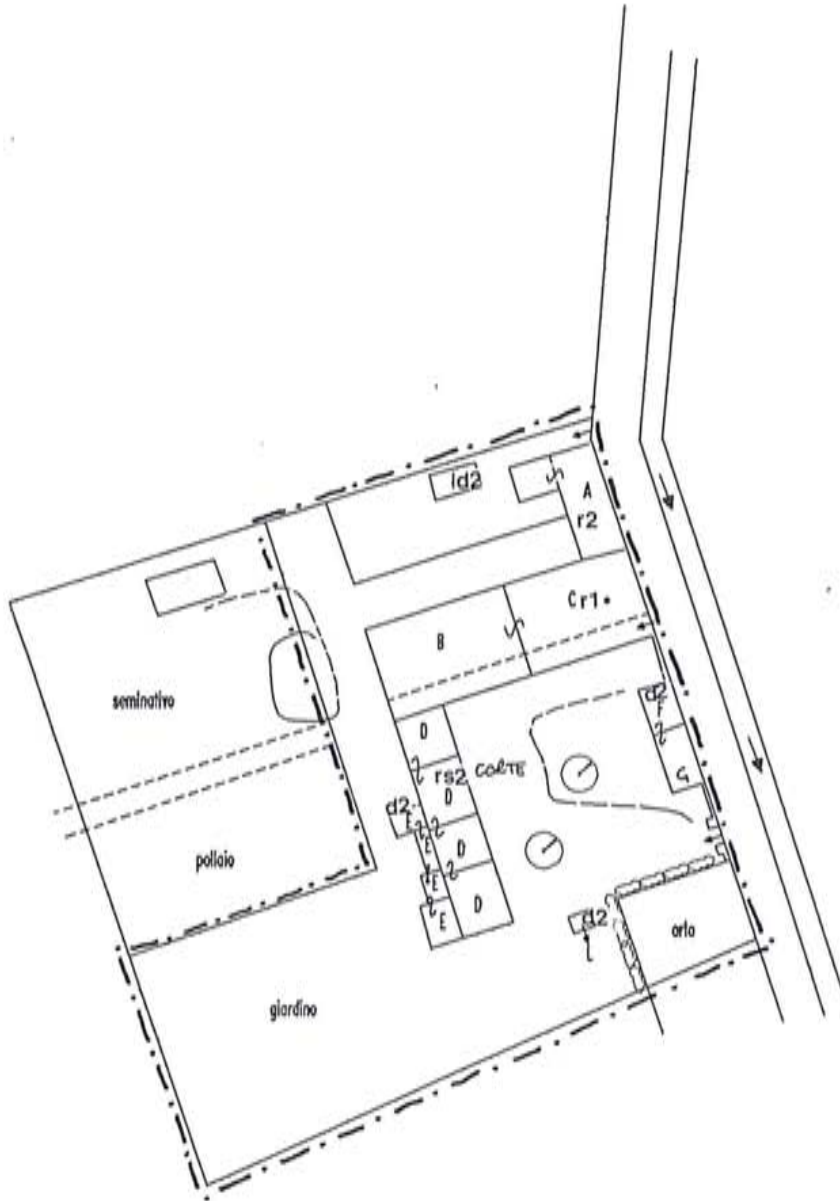
VIA NICOLOSI n. 25-27-29-31-33

PROPRIETARIO CAZZOLA E ALTRI

RIFERIMENTO AEROF. N. 125032

FOGLIO N. 79

F.A. 3273



COMUNE DI VICENZA

scala 1 : 1000

LEGENDA :

- | | | | |
|---|-----------------|---|--------|
| A | abitazione | I | garage |
| B | annesso rustico | L | box |
| C | annesso rustico | | |
| D | abitazione | | |
| E | accessorio | | |
| F | annesso rustico | | |
| G | accessorio | | |

COMUNE DI VICENZA

UCLEO N. 206

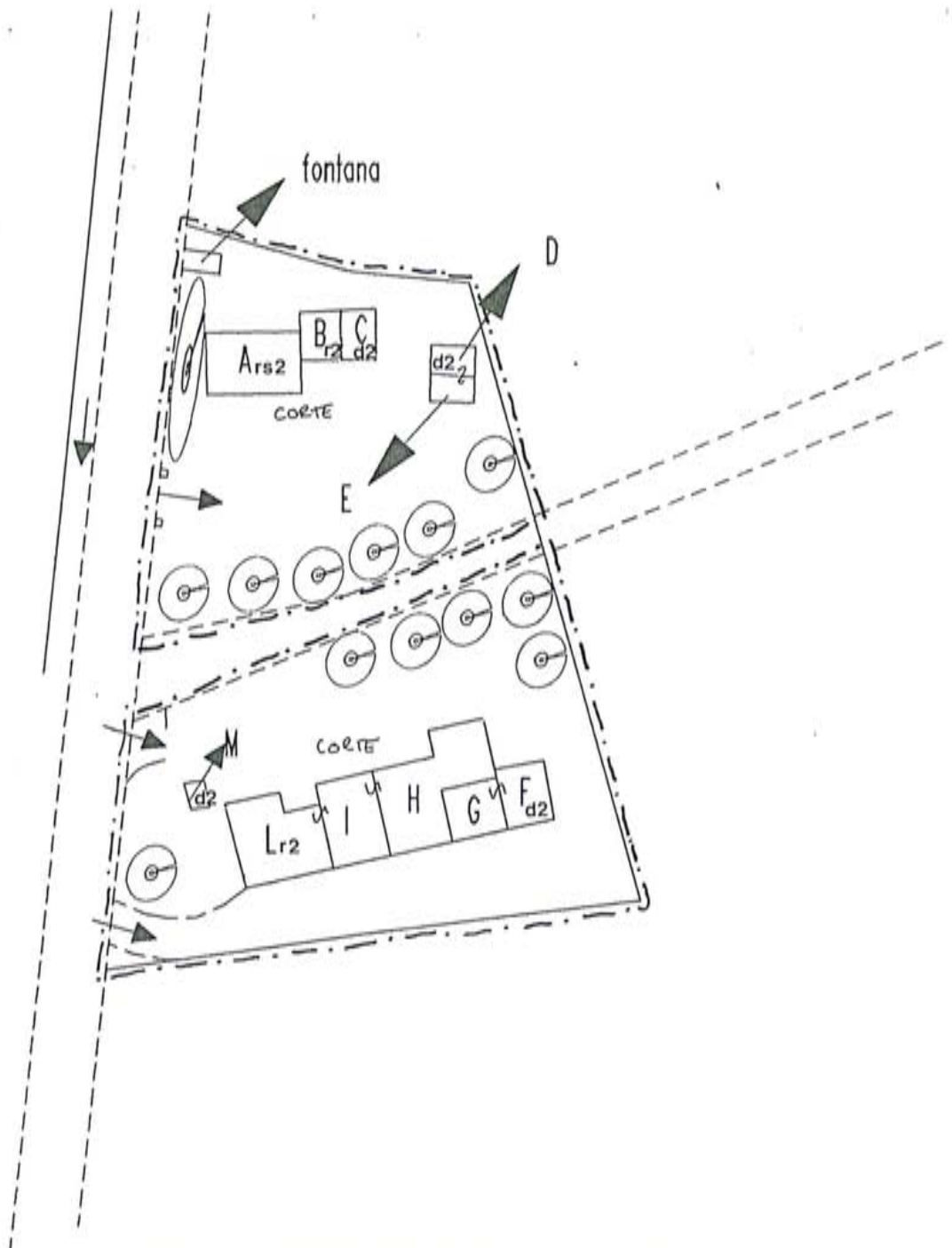
VIA NICOLOSI

PROPRIETARIO FABRIS - CORRADIN

REFERIMENTO AEROF. N. 125031

FOGLIO N. 80

F.A. 3273



COMUNE DI VICENZA

Scala 1 : 1000

LEGENDA :

A abitazione
B abitazione
C accessorio
D annesso rustico
E annesso rustico
F annesso rustico
G annesso rustico

H laboratorio
I abitazione
L abitazione
M accessorio

COMUNE DI VICENZA

NUCLEO N. 207

VIA STRADA PROVINCIALE DI MONTICELLO

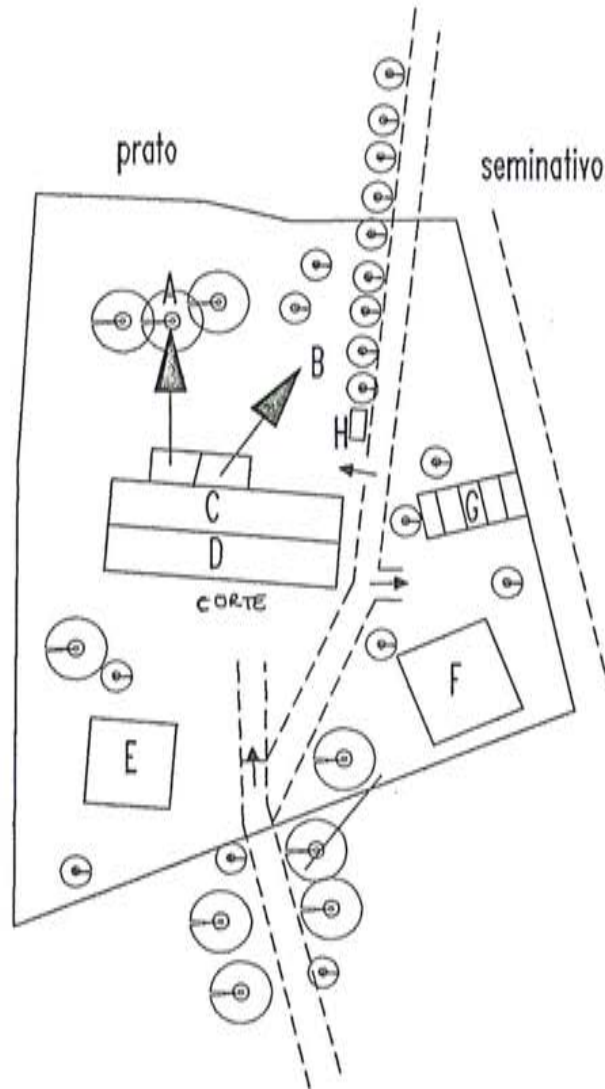
PROPRIETARIO BENETTI - ROSSI

RIFERIMENTO AEROF. N. 125031

FOGLIO N. 80

F.A. 3273 IN QUADRIFOGLIO

NUCLEO ESCLUSO DAL
CENSIMENTO (ZONA AGRICOLA)



COMUNE DI VICENZA

scala 1 : 1000

LEGENDA :

- A pergolato
- B ex tinaja
- C abitazione
- D porticato
- E abitazione con porticato
- F abitazione
- G accessori
- H garage

COMUNE DI VICENZA

NUCLEO N. 208

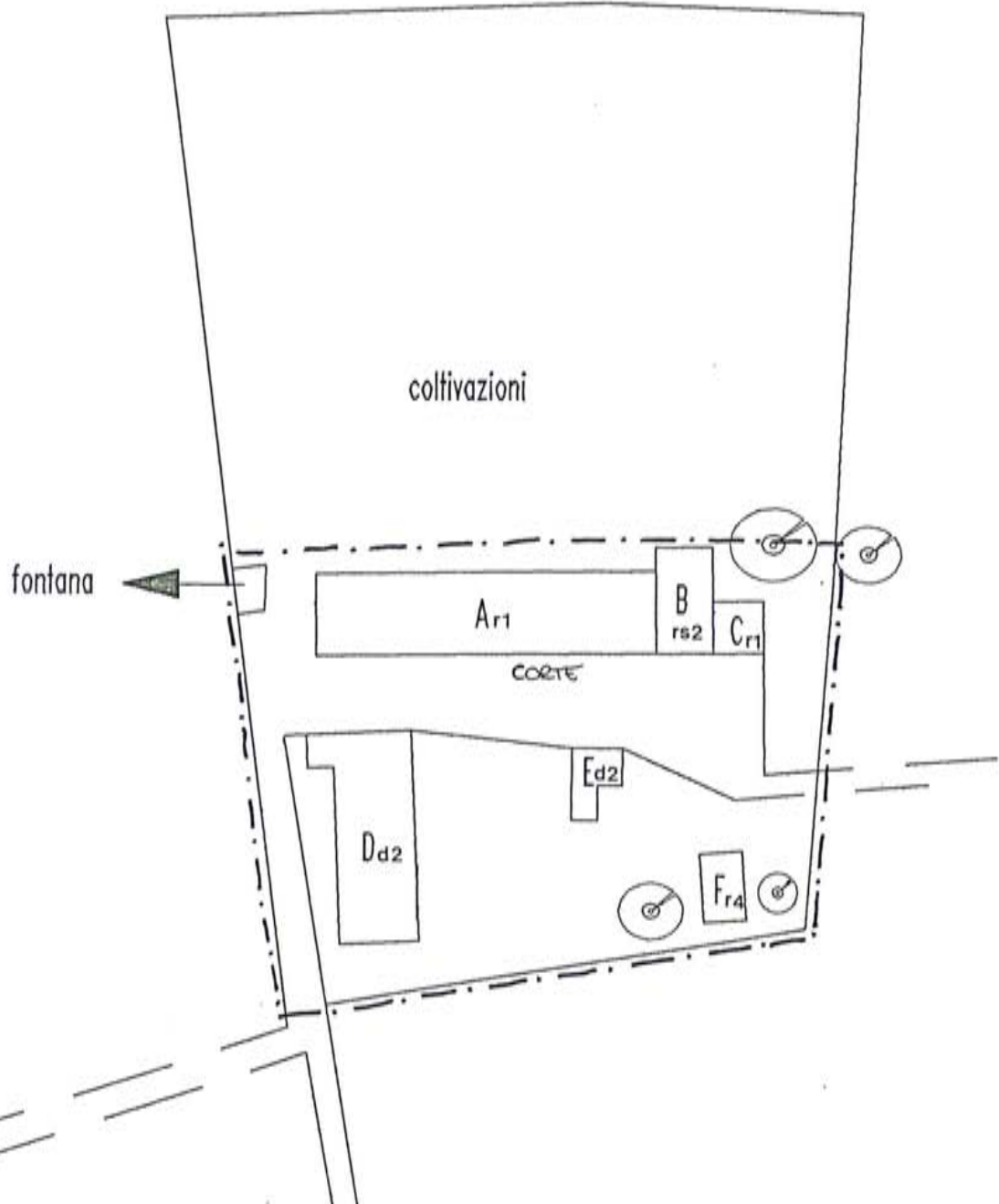
VIA CAMALDOLESI

PROPRIETARIO BAGHIN

RIFERIMENTO AEROF. N. 125031

FOGLIO N. 74

F.A. 3273



scala 1 : 1000

area mq 12.231

LEGENDA :

- A annesso rustico
- B abitazione
- C annesso rustico
- D annesso rustico
- E annesso rustico
- F abitazione in disuso

COMUNE DI VICENZA

NUCLEO N. 209

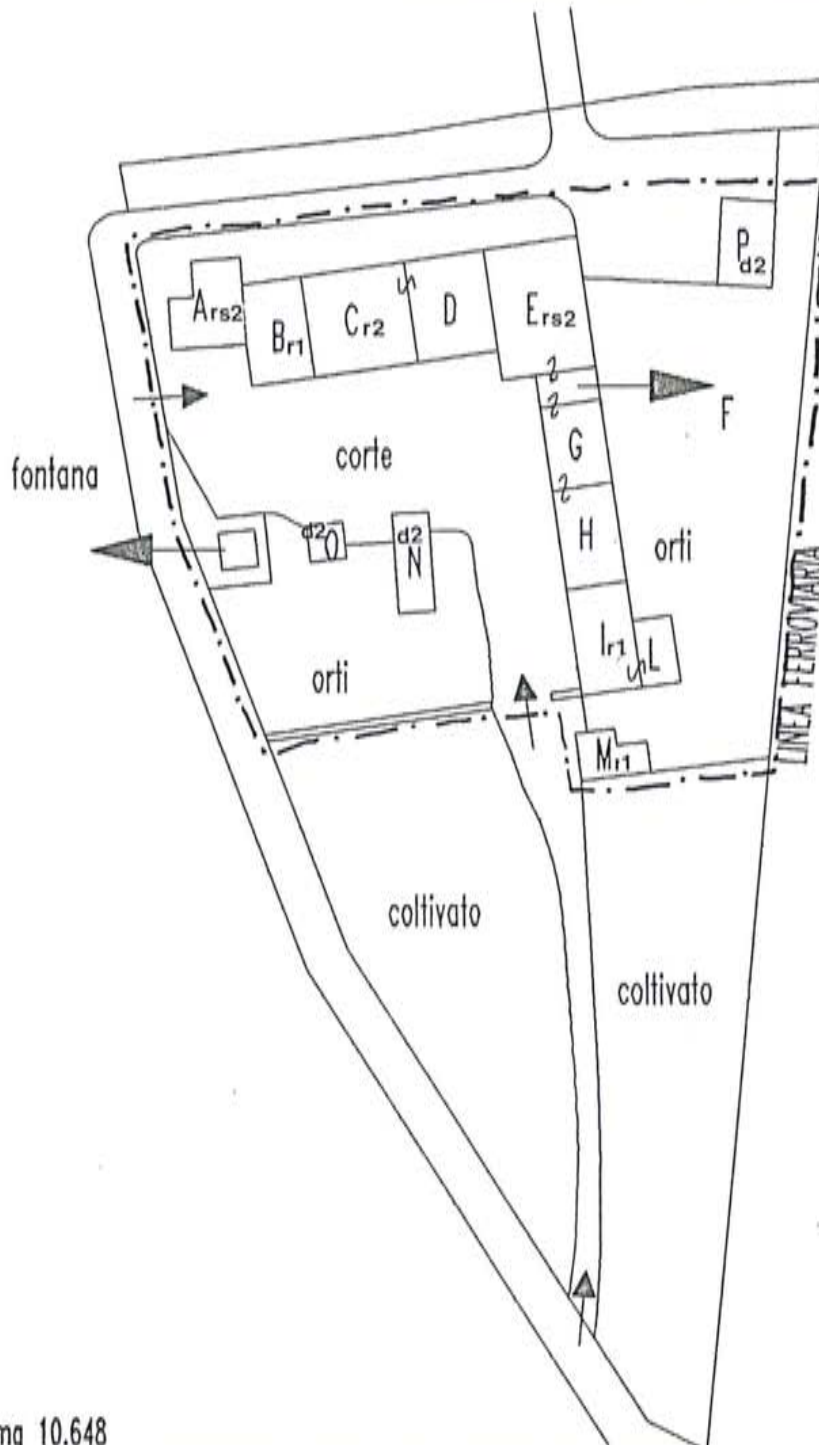
VIA CAMALDOESI 50

PROPRIETARIO VARI

RIFERIMENTO AEROF. N. 125032

FOGLIO N. 74

F.A.



scala 1 : 1000

area mq 10.648

LEGENDA :

A abitazione
B annesso rustico
C abitazione
D abitazione
E abitazione
F abitazione
G

H abitazione
I annesso rustico
L annesso rustico
M annesso rustico
N accessorio
O accessorio
P accessorio

COMUNE DI VICENZA

JCLEO N. 210

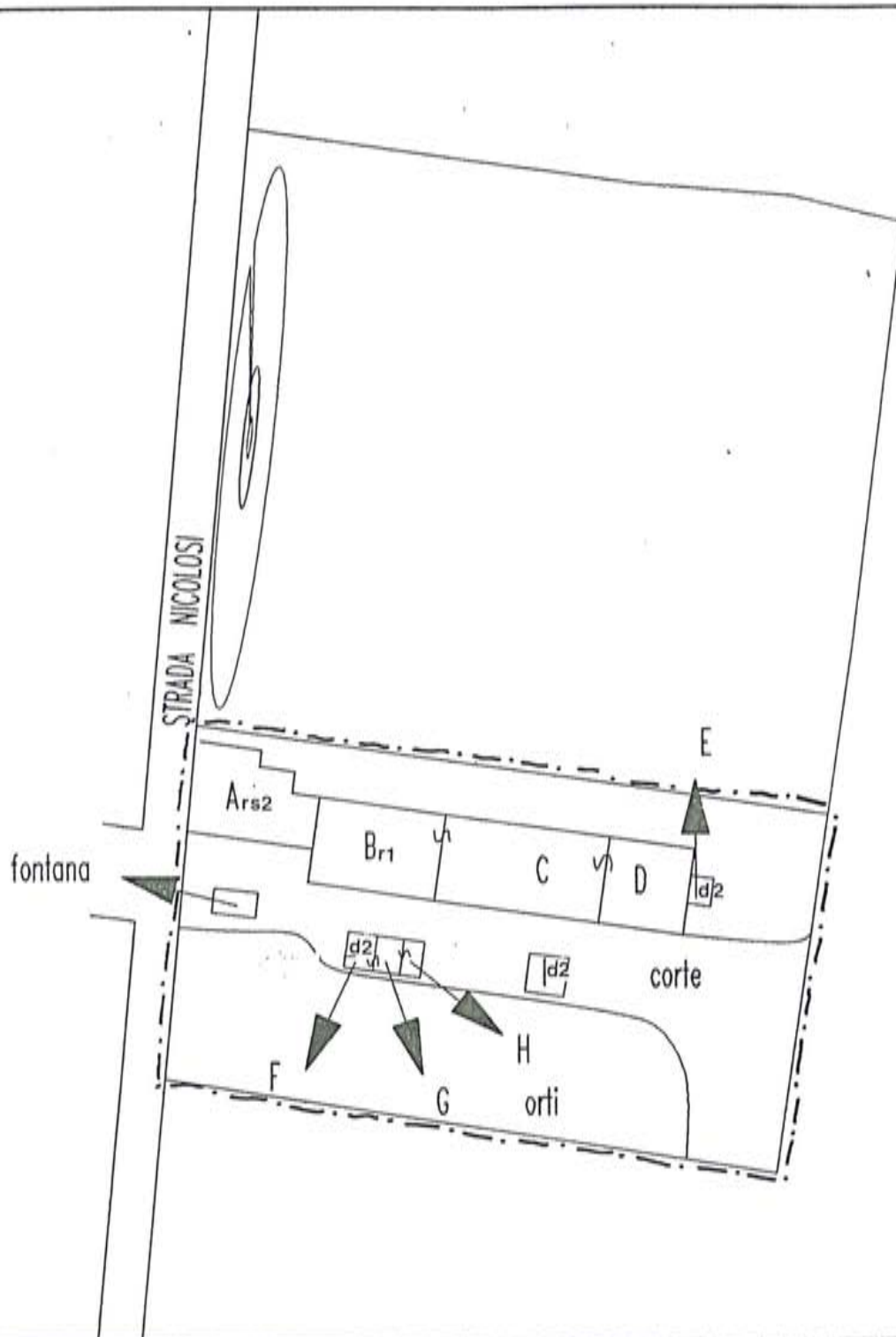
VIA STRADA NICOLOSI n. 178

PROPRIETARIO MONTI - (CATTELAN)

FERIMENTO AEROF. N. 125031

FOGLIO N. 75

F.A. 4249



GENDA :

- A abitazione
- B annesso rustico
- C annesso rustico
- D annesso rustico
- E concimaia
- F accessorio
- G deposito

- H annesso rustico
- I annesso rustico

COMUNE DI VICENZA

NUCLEO N. 211

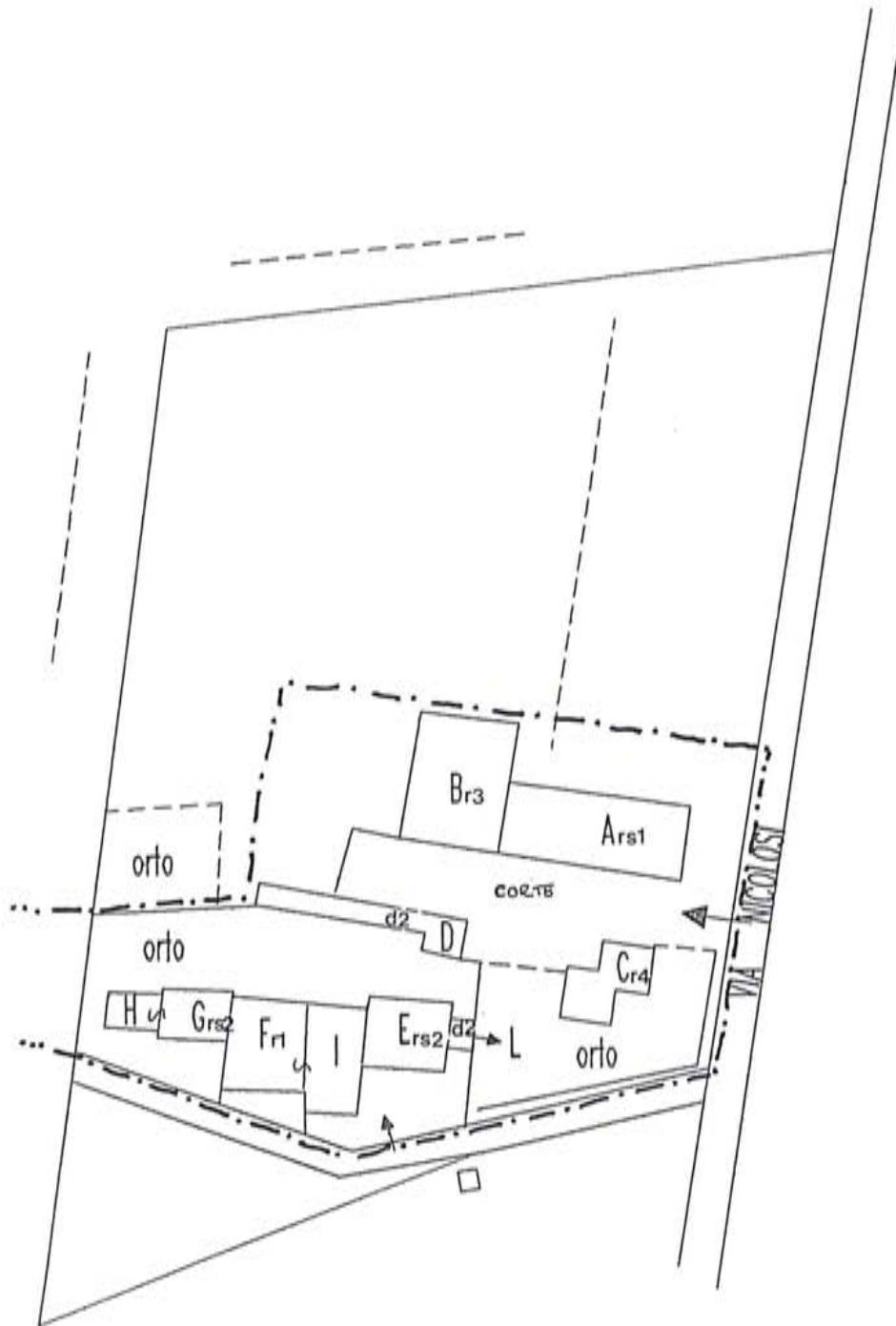
VIA STRADA NICOLOSI 349 ecc..

PROPRIETARIO PONTARIN - VENZO

RIFERIMENTO AEROF. N. 125031

FOGLIO N. 75

F.A. 4249



COMUNE DI VICENZA

scala 1 : 1000

LEGENDA :

- | | | | |
|---|------------------|---|-----------------|
| A | barco | H | abitazione |
| B | a.r. stalla | I | annesso rustico |
| C | abitazione nuova | L | accessorio |
| D | annesso rustico | | |
| E | abitazione | | |
| F | abitazione | | |
| G | a.r. | | |

COMUNE DI VICENZA

NUCLEO N. 212

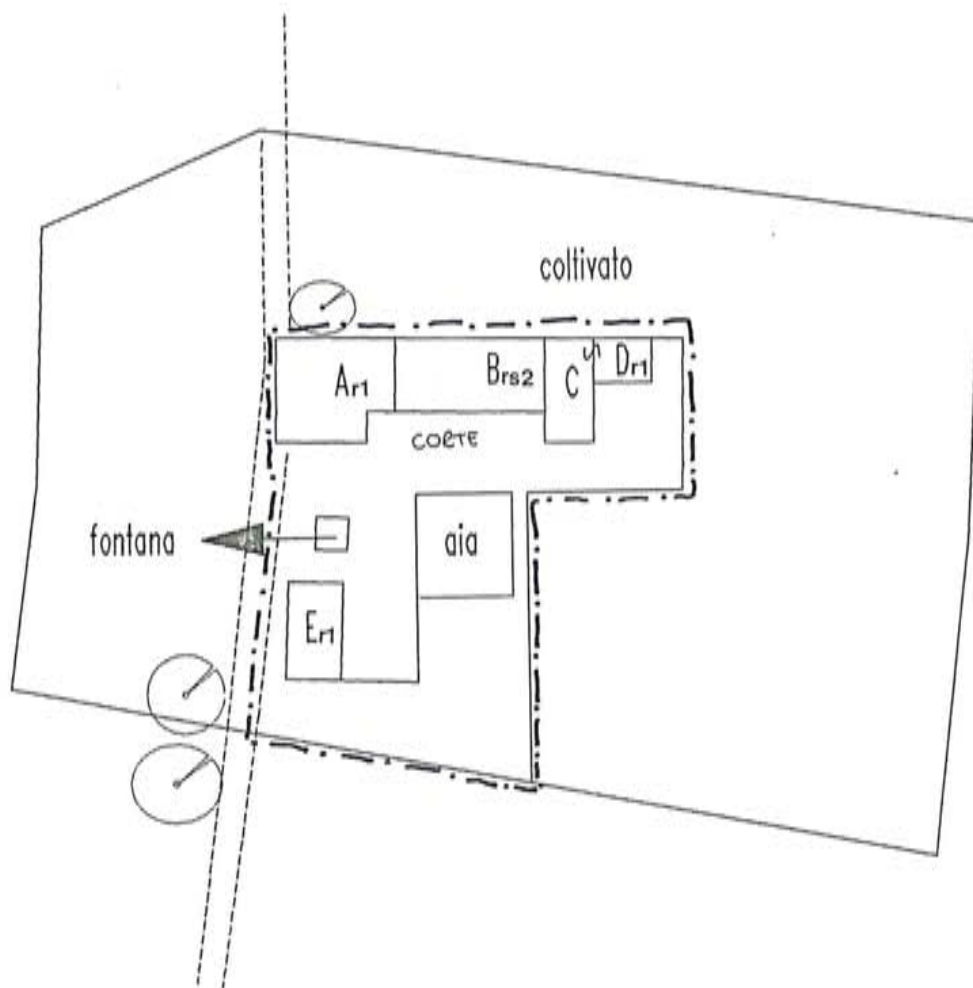
VIA STRADA VICINALE DELLA SEGA

PROPRIETARIO

RIFERIMENTO AEROF. N. 125031-125044

FOGLIO N. 75

F.A. 4249



COMUNE DI VICENZA

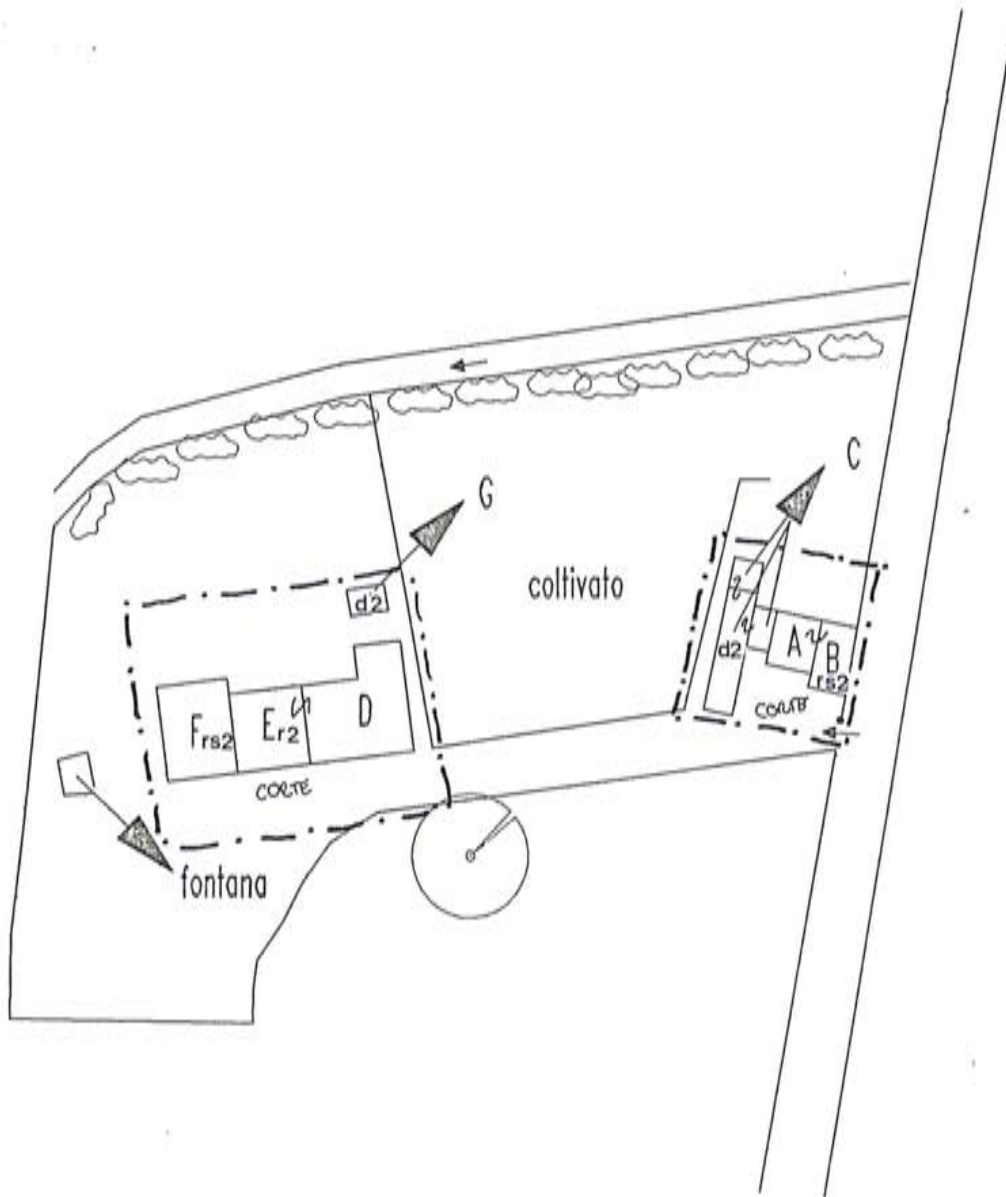
scala 1 : 1000 area mq 9740

LEGENDA :

- A annesso rustico
- B abitazione e annesso rustico
- C annesso rustico
- D annesso rustico
- E annesso rustico

COMUNE DI VICENZA

NUCLEO N. 213 VIA STRADA PROVINCIALE N. 11 MONTICELLO 437-441-443 PROPRIETARIO BONDI E ALTRI
RIFERIMENTO AEROF. N. 125031 FOGLIO N. 75 F.A. 4249



COMUNE DI VICENZA

scala 1 : 1000 area mq 6869

LEGENDA :

- A abitazione
- B abitazione
- C annesso rustico
- D abitazione
- E annesso rustico
- F abitazione
- G ex pollaio

COMUNE DI VICENZA

JCLEO N. 214

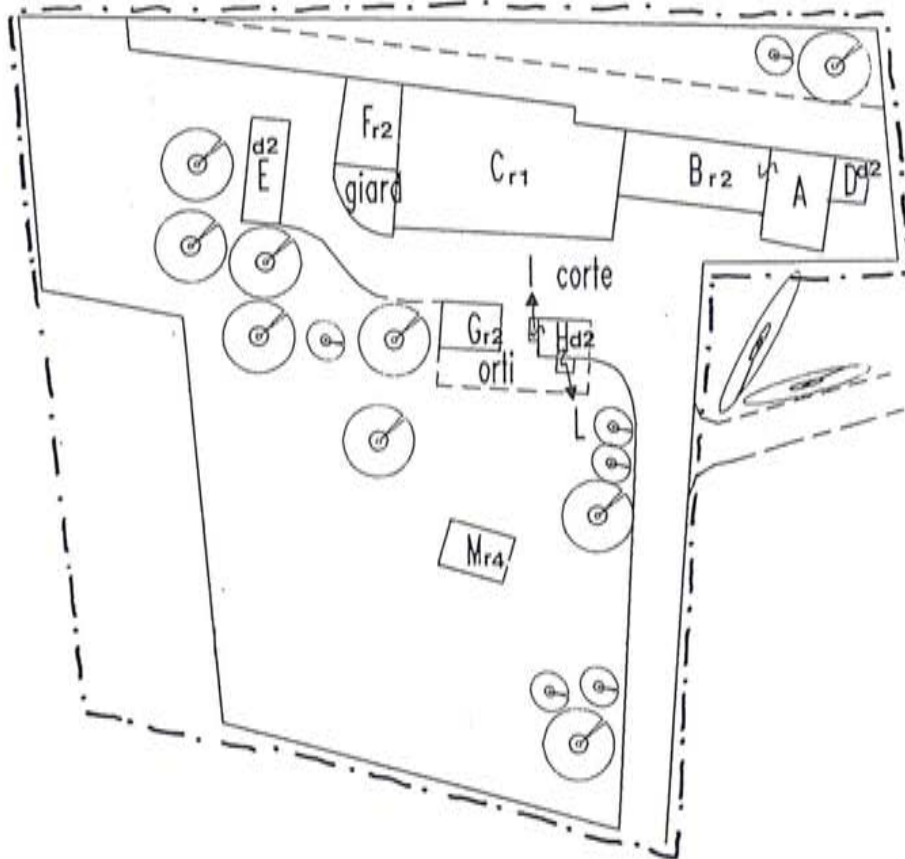
VIA GRICOLI n. 64

PROPRIETARIO GRAMOLA

FERIMENTO AEROF. N. 125032

FOGLIO N. 77

F.A. 3272



COMUNE DI VICENZA

scala 1 : 1000

LEGENDA :

- A abitazione
- B abitazione
- C magazzino
- D accessorio
- E abitazione
- F abitazione
- G abitazione

- H accessorio
- I accessorio
- L accessorio
- M rudere pericolante

COMUNE DI VICENZA

PRODOTTORE N. 215

VIA STRADA SAVIABONA

PROPRIETARIO

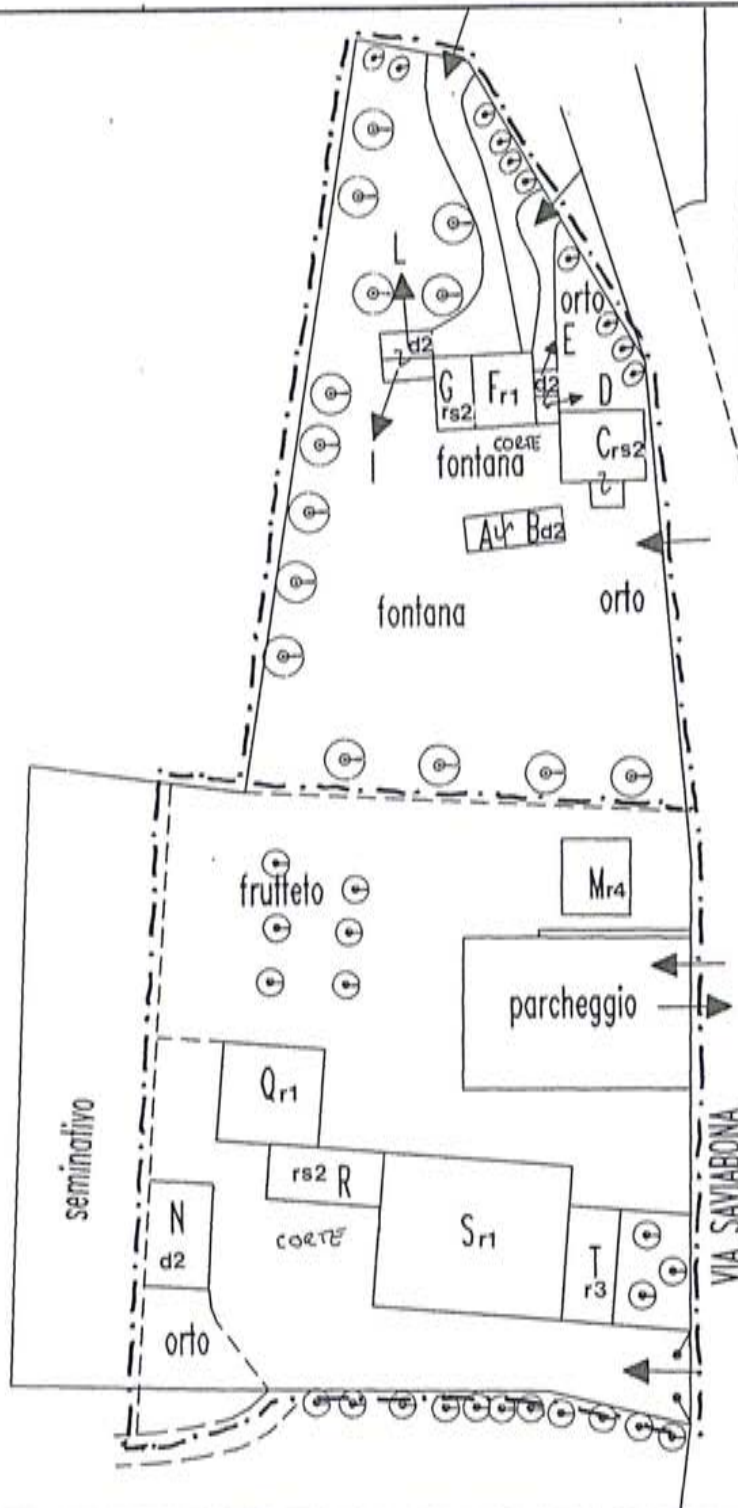
BASSETTO-TESSAROLLO

PERMILIO AEROF. N. 125032

FOGLIO N. 77

F.A. 4247

CAODURO



Scala 1 : 1000

LEGGENDA :

- A annesso rustico
- B annesso rustico
- C abitazione
- D abitazione
- E accessorio
- F portico
- G abitazione

- H annesso rustico
- I accessorio
- L accessorio
- M edificio in ristrutturazione
- N annesso rustico
- O accessorio
- P accessorio

- Q annesso rustico
- R abitazione
- S annesso rustico
- T abitazione

COMUNE DI VICENZA

NUCLEO N. 216

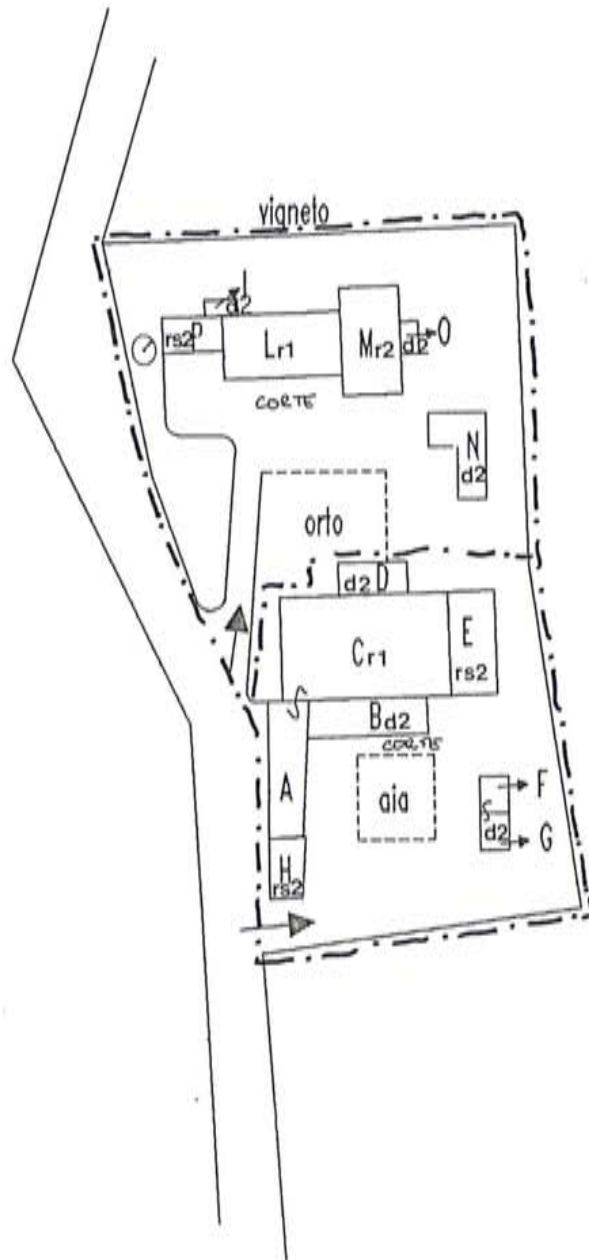
VIA STRADA SAVIABONA 88-94

PROPRIETARIO ZANELLA GIUSEPPE

RIFERIMENTO AEROF. N. 125032

FOGLIO N. 77

F.A. 4247 E ALTRI



scala 1 : 1000 area mq 4134

LEGENDA :

- | | |
|-------------------|-------------------|
| A annesso rustico | H abitazione |
| B annesso rustico | I superfettazione |
| C annesso rustico | L annesso rustico |
| D annesso rustico | M abitazione |
| E abitazione | N accessorio |
| F accessorio | O accessorio |
| G annesso rustico | P abitazione |

COMUNE DI VICENZA

JCLEO N. 217

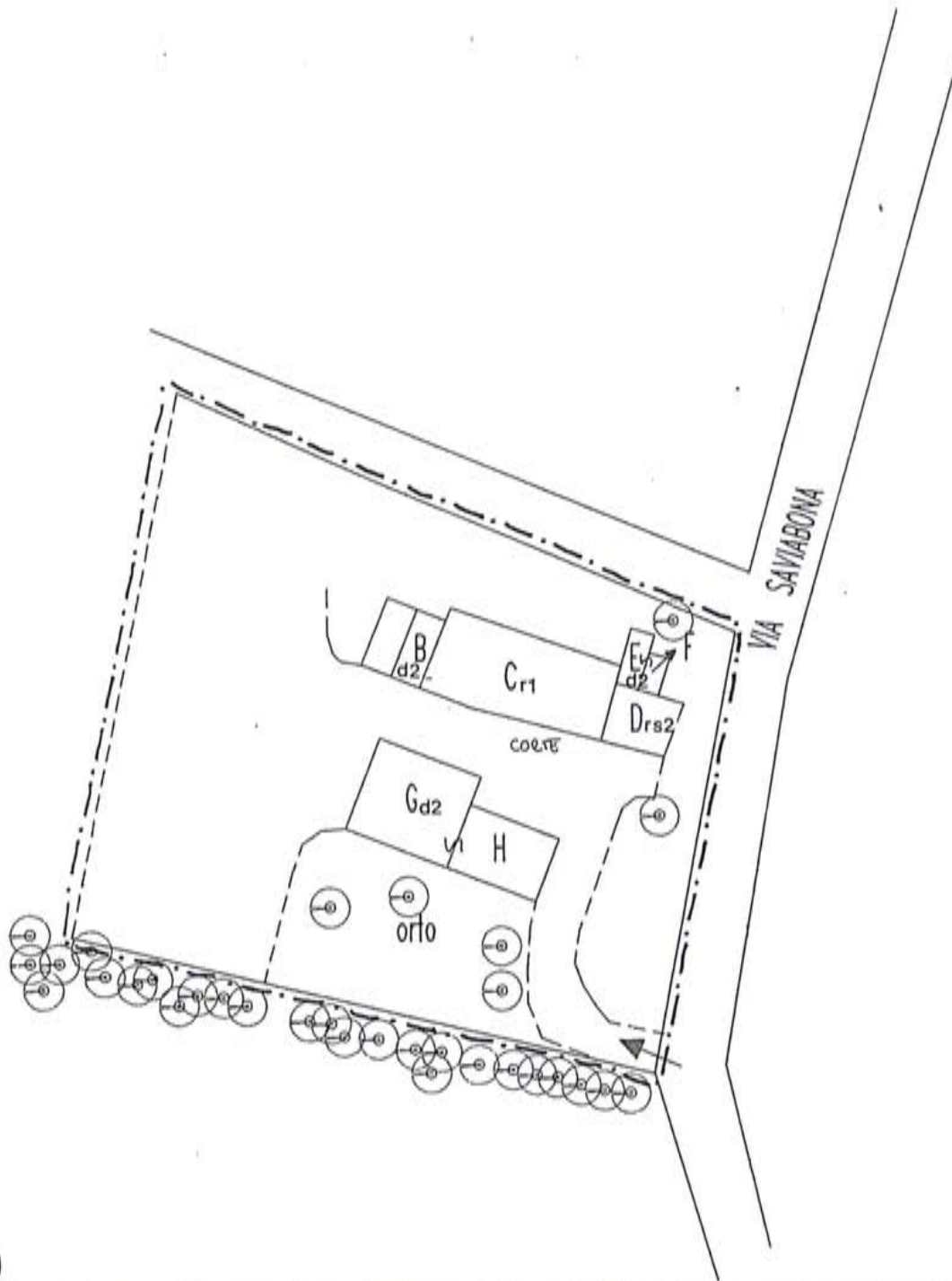
VIA STRADA SAVIABONA n. 83

PROPRIETARIO OLIVIERO-CAMPAGNOLO

FERIMENTO AEROF. N. 125032

FOGLIO N. 77

F.A. 4247



scala 1 : 1000

LEGENDA :

H annesso rustico

- B annesso rustico
- C annesso rustico
- D abitazione
- E accessorio
- F accessorio
- G annesso rustico

COMUNE DI VICENZA

NUCLEO N. 218

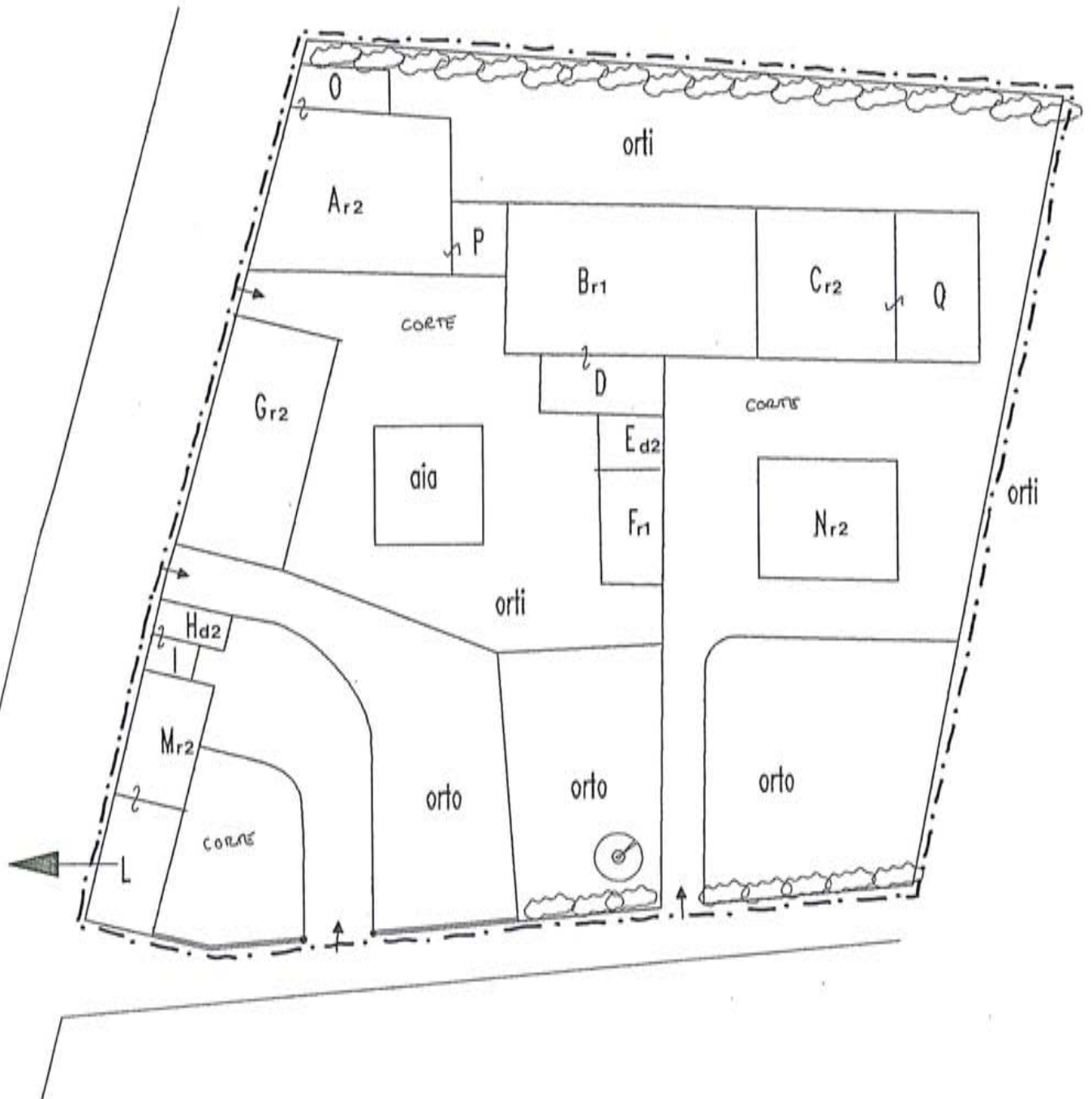
VIA STRADA SAVIABONA

PROPRIETARIO VARI

RIFERIMENTO AEROF. N. 125032

FOGLIO N. 74

F.A. 4247



scala 1 : 500

area mq 4612

LEGENDA :

- | | | |
|-------------------|--------------------------------|--------------|
| A abitazione | H accessorio | Q accessorio |
| B annesso rustico | I accessorio | |
| C abitazione | L edificio in ristrutturazione | |
| D annesso rustico | M abitazione | |
| E accessorio | N abitazione | |
| F annesso rustico | O accessorio | |
| G abitazione | P accessorio | |

COMUNE DI VICENZA

NUCLEO N. 219

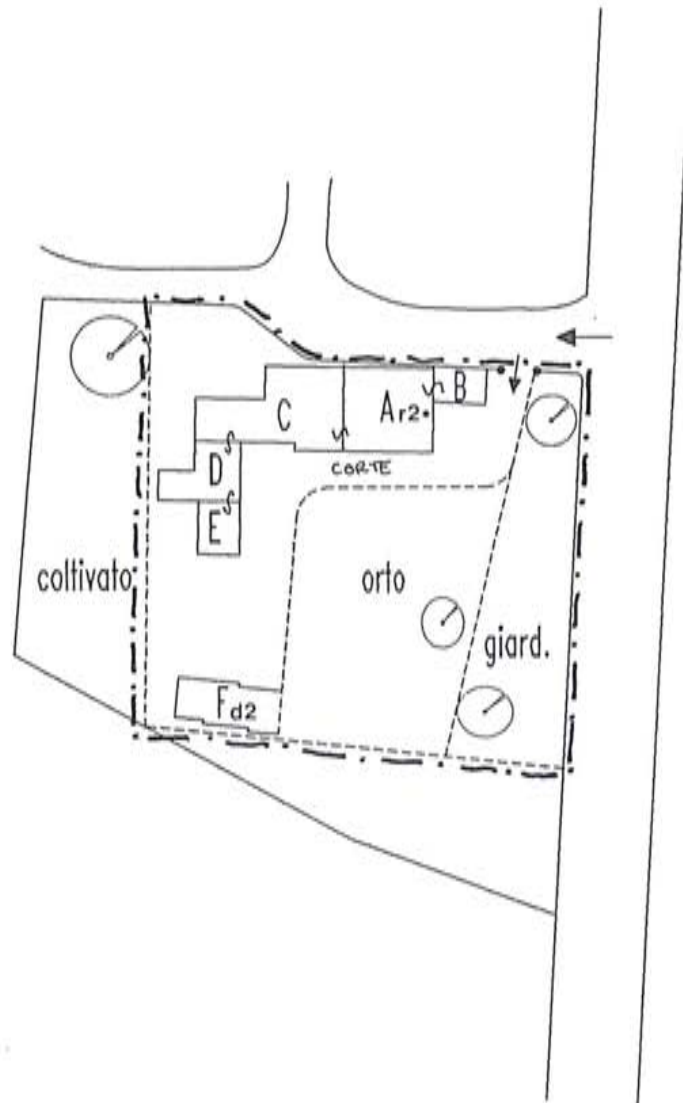
VIA STRADA BORGHETTO DI SAVIABONA 9

PROPRIETARIO SPEGIORIN

RIFERIMENTO AEROF. N. 125031-125032

FOGLIO N. 74

F.A. 4247



COMUNE DI VICENZA

scala 1 : 1000 area mq 4368

LEGENDA :

- A abitazione
- B abitazione
- C abitazione
- D accessori
- E accessori
- F accessori

COMUNE DI VICENZA

NUCLEO N. 220

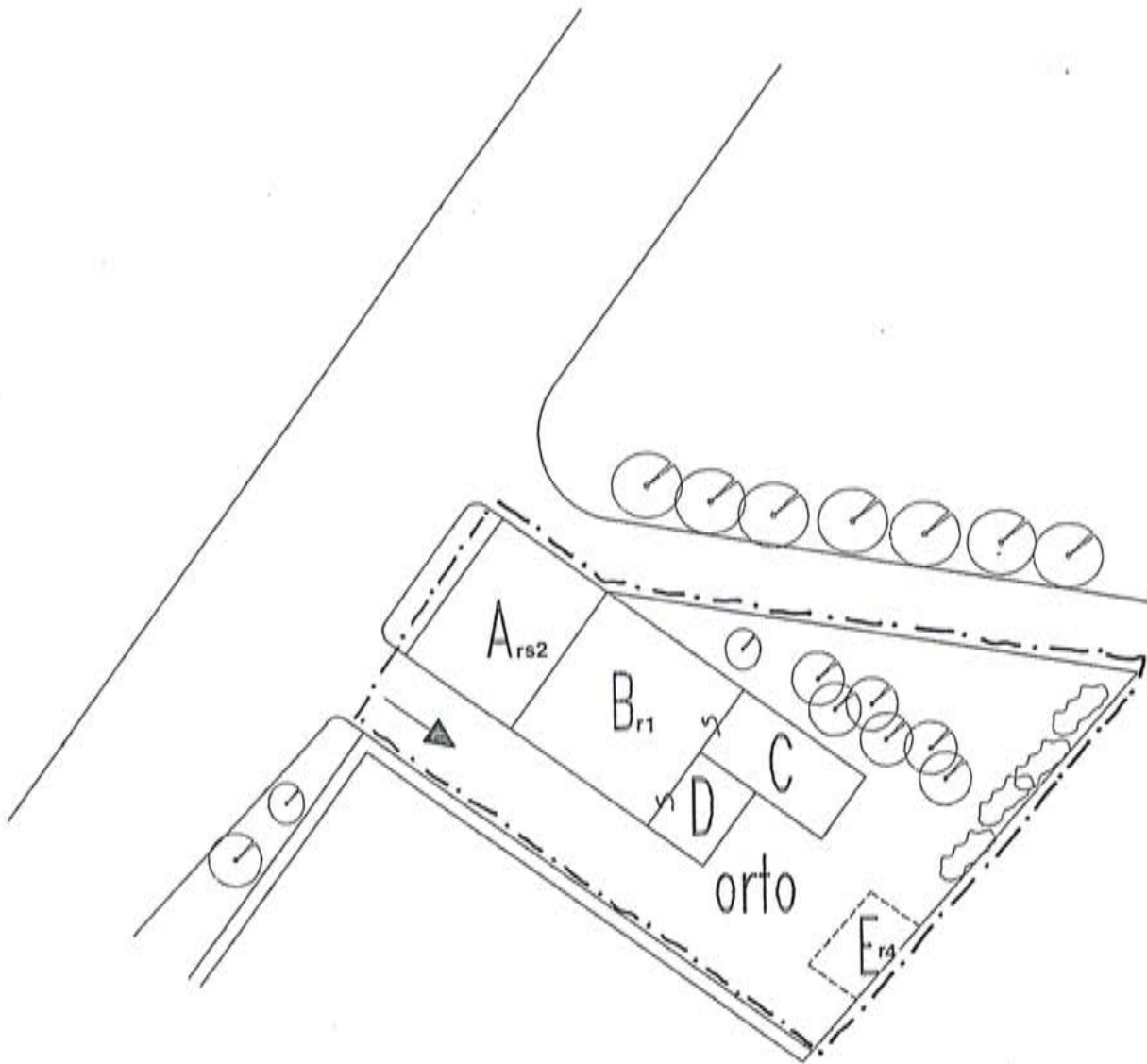
VIA S.S. MAROSTICANA 20

PROPRIETARIO FANTON MARIO

RIFERIMENTO AEROF. N. 125032

FOGLIO N. 72

F.A. 3273



COMUNE DI VICENZA

scala 1 : 500

LEGENDA :

- A abitazione e portico
- B annesso rustico e abitazione
- C annesso rustico e abitazione
- D annesso rustico
- E ruderi

COMUNE DI VICENZA

NUCLEO N. 221

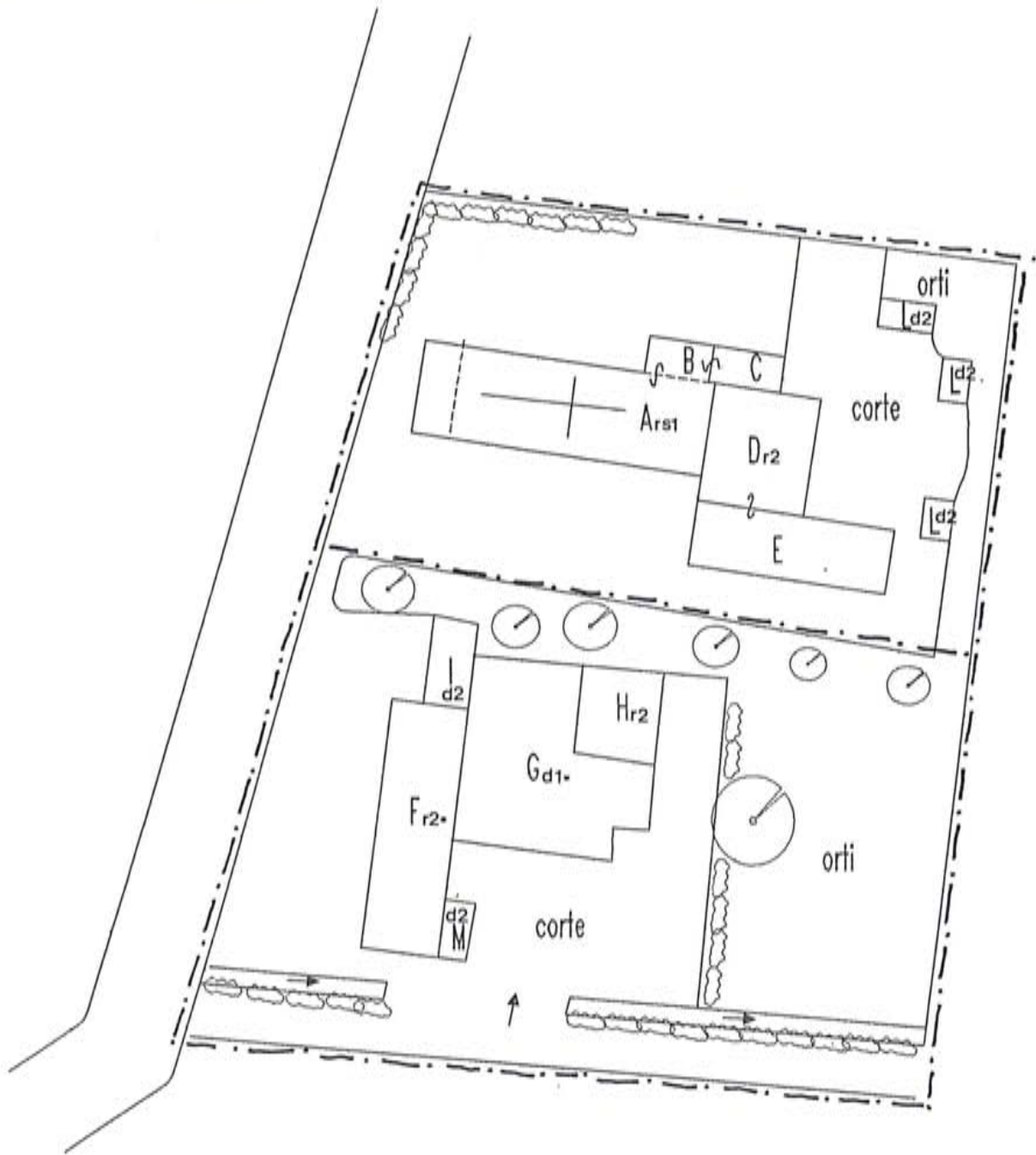
VIA S.S. MAROSTICANA 36 - 46

PROPRIETARIO VARI

RIFERIMENTO AEROF. N. 125031/2

FOGLIO N. 72

F.A. 3273



scala 1 : 500

area mq 3132

LEGENDA :

A chiesa
B sacrestia
C campanile
D abitazione
E abitazione
F abitazione
G fabbricato artigianale

H abitazione
I accessorio
L accessorio
M accessorio

COMUNE DI VICENZA

NUCLEO N. 222

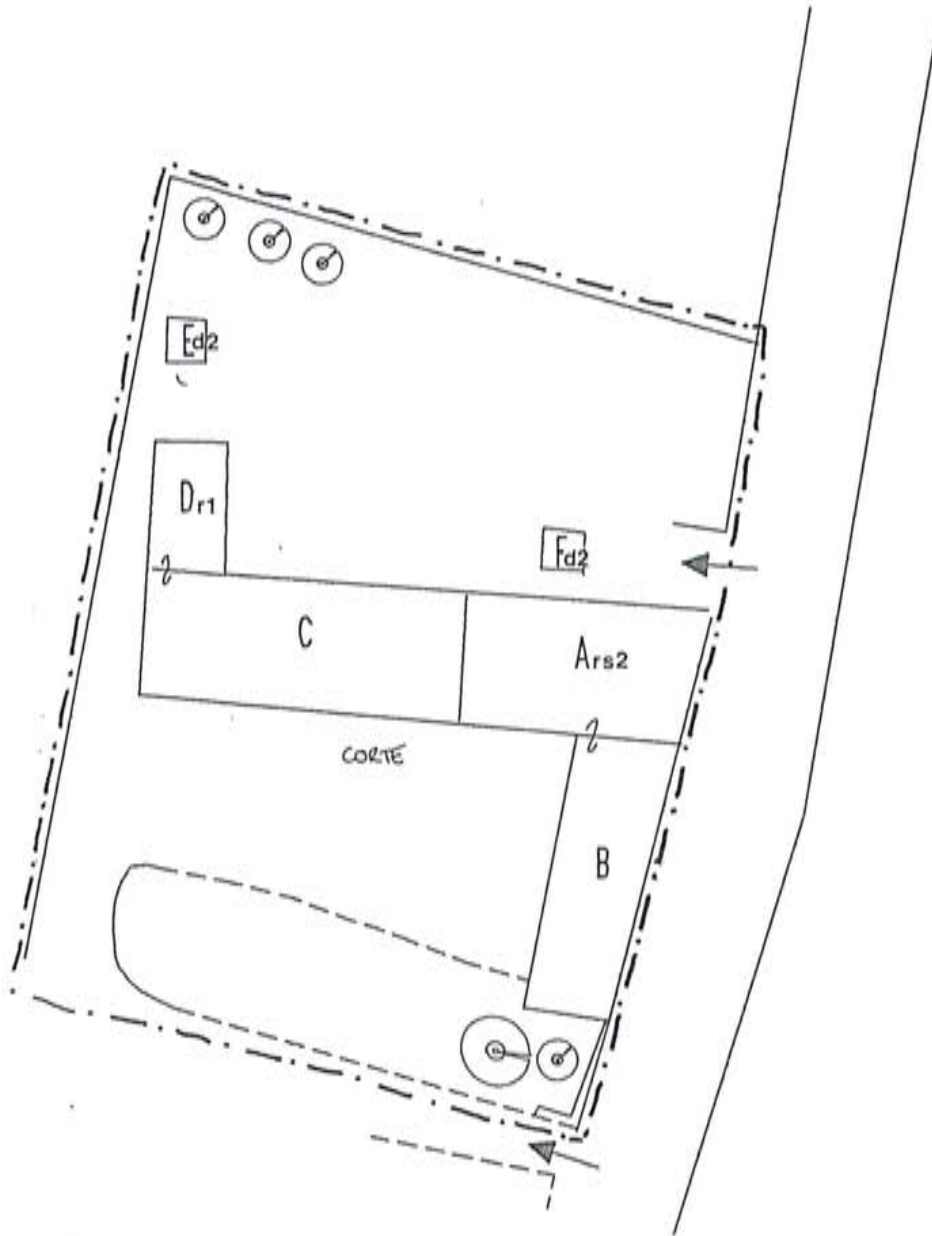
VIA LAGHETTO n. 107-109-111-113

PROPRIETARIO

RIFERIMENTO AEROF. N. 125031-125032

FOGLIO N. 72

F.A. 4247



COMUNE DI VICENZA

scala 1 : 1000

LEGENDA :

- A abitazione
- B abitazione
- C annesso rustico
- E annesso rustico
- F box auto
- D annesso rustico

COMUNE DI VICENZA

NUCLEO N. 223

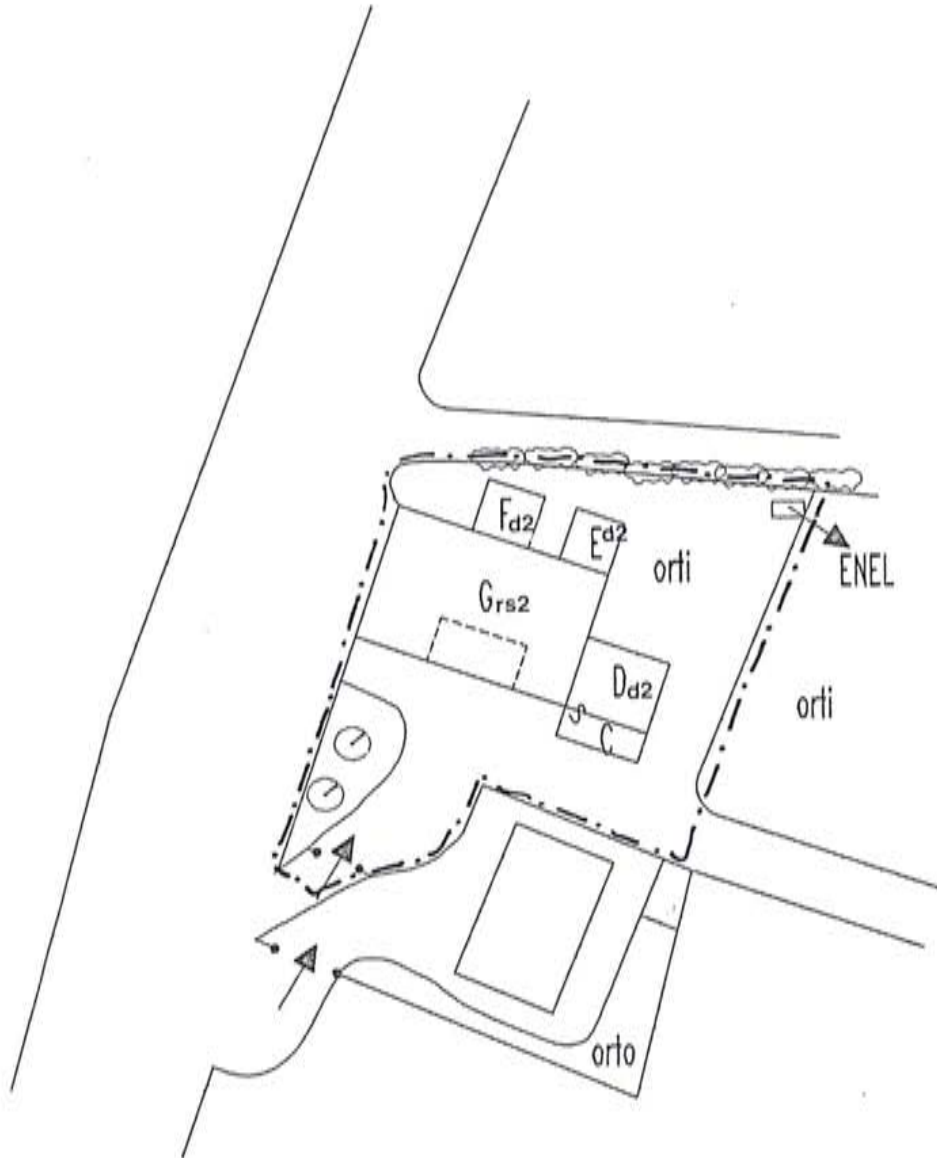
VIA STRADA STATALE MAROSTICANA 48-50-52

PROPRIETARIO VARI

RIFERIMENTO AEROF. N. 125031

FOGLIO N. 72

F.A. 4247



COMUNE DI VICENZA

scala 1 : 1000

LEGENDA :

- C accessorio
- D abitazione
- E accessori
- F accessori
- G abitazione

COMUNE DI VICENZA

NUCLEO N. 224

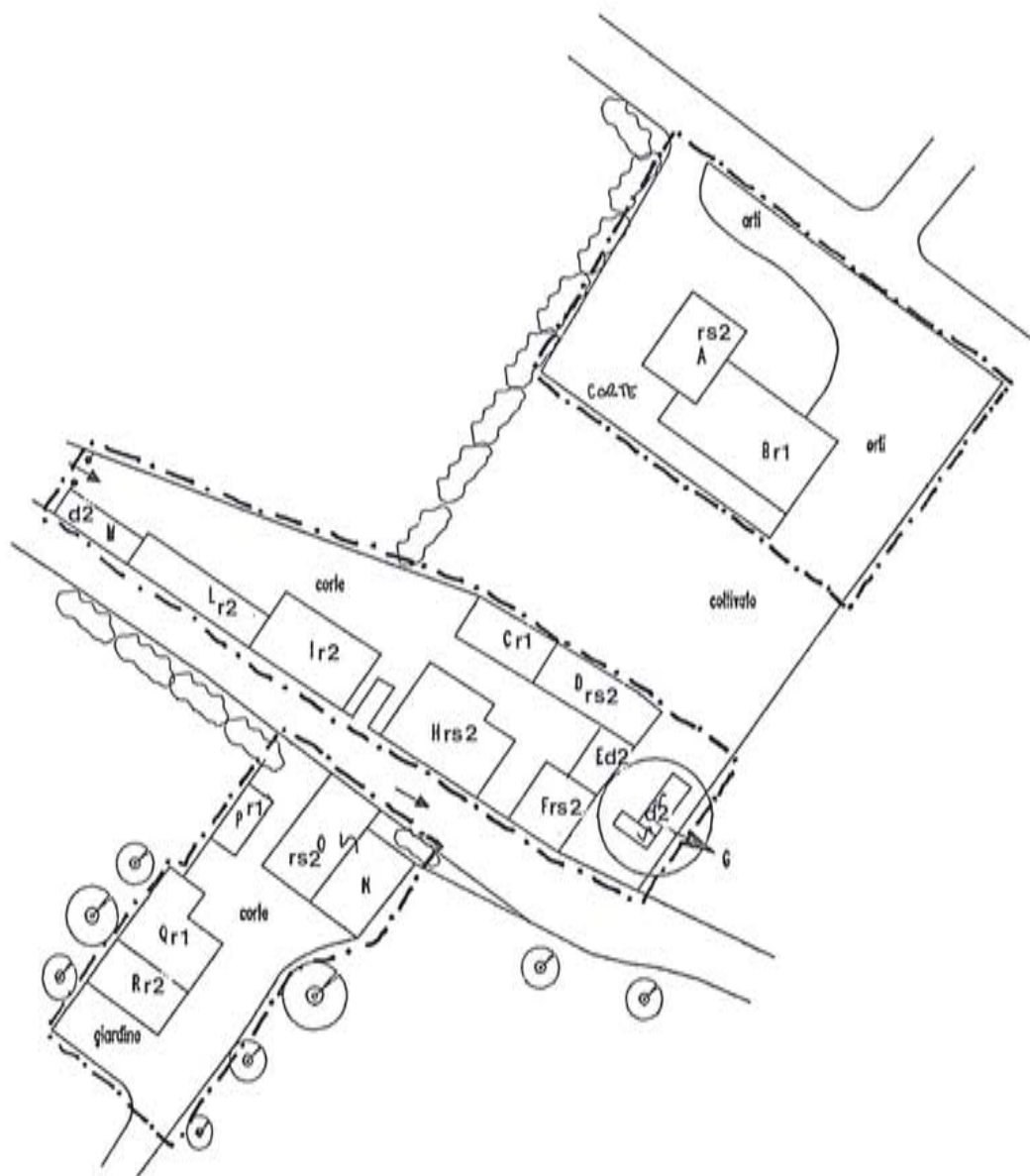
VIA STRADA COMUNALE MAROSTICANA 76

PROPRIETARIO VARI

RIFERIMENTO AEROF. N. 125032

FOGLIO N. 72

F.A. 3273



scala 1 : 1000

LEGENDA :

- | | | |
|-------------------|------------------------|-------------------|
| A abitazione | H abitazione | Q annesso rustico |
| B annesso rustico | I uso produttivo | R residenza |
| C accessorio | L uso produttivo | |
| D abitazione | M accessori produzione | |
| E accessorio | N annesso rustico | |
| F abitazione | O residenza | |
| G accessori | P accessorio | |

COMUNE DI VICENZA

NUCLEO N. 225

VIA SAN VITO 44-48 54

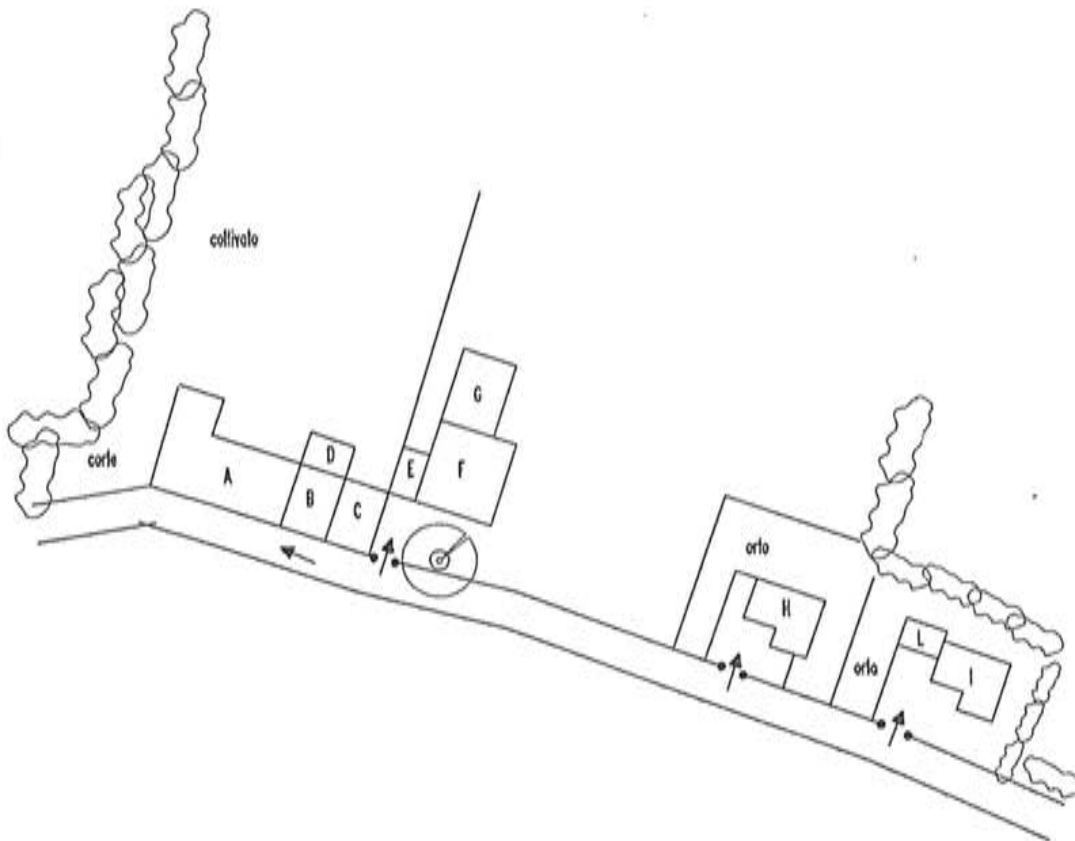
PROPRIETARIO

RIFERIMENTO AEROF. N. 125031

FOGLIO N. 74

F.A. 4247

NUCLEO ESCLUSO DAL
CEPSIMENTO (ZONA AGRICOLA)



scala 1 : 1000

LEGENDA :

- | | | | |
|---|-----------------|---|------------|
| A | abitazione | H | abitazione |
| B | abitazione | I | abitazione |
| C | abitazione | L | accessorio |
| D | accessorio | M | accessorio |
| E | portico | | |
| F | abitazione | | |
| G | annesso rustico | | |

COMUNE DI VICENZA

UCLEO N. 226

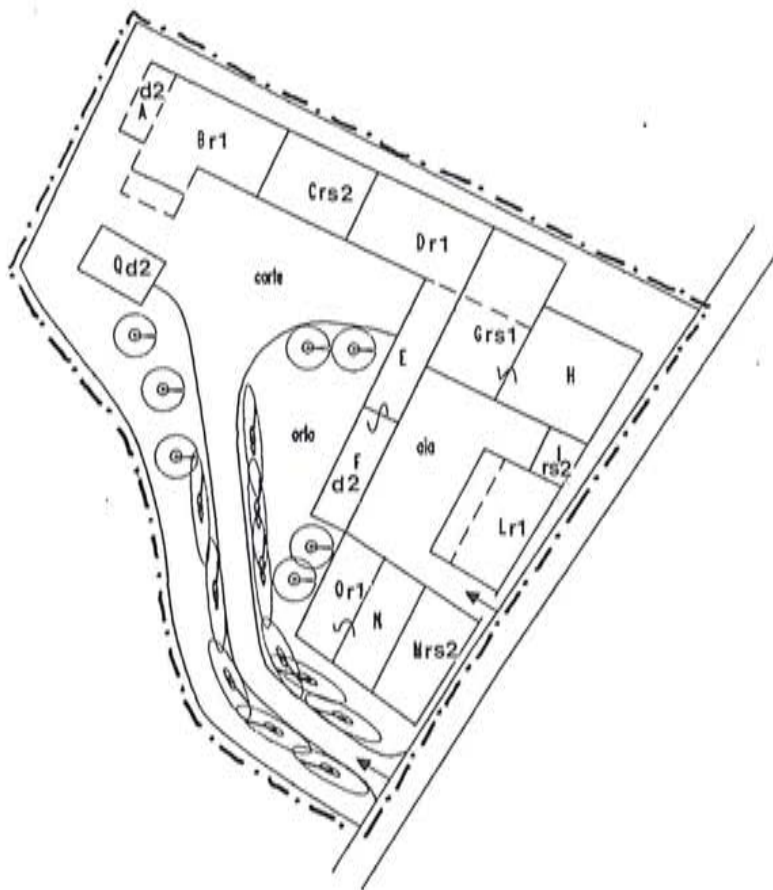
VIA STRADA SAVIABONA

PROPRIETARIO BAGHIN

PERIMENTO AEROF. N. 125031

FOGLIO N. 74

F.A. 4247



COMUNE DI VICENZA

Scala 1 : 1000

LEGENDA :

A annesso rustico
B annesso rustico
C abitazione
D annesso rustico
E accessorio
F accessorio
G annesso rustico

H abitazione
I abitazione
L annesso rustico
M abitazione
N annesso rustico
O annesso rustico

Q annesso rustico

COMUNE DI VICENZA

NUCLEO N. 227

VIA STRADA SAVIABONA 352

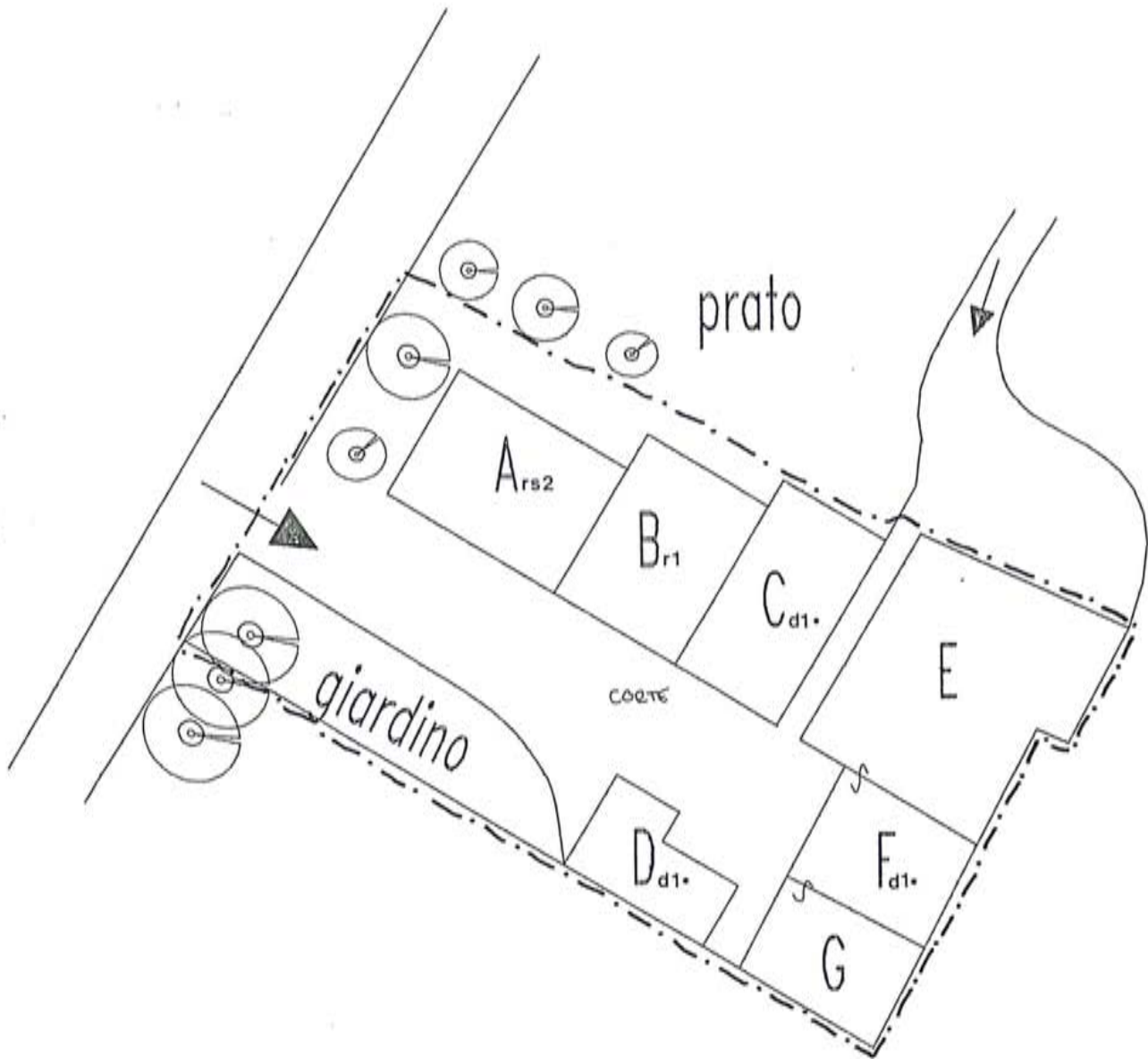
PROPRIETARIO CAODURO

RIFERIMENTO AEROF. N. 125031

FOGLIO N. 74

F.A. 4247

COMUNE DI VICENZA



scala 1 : 500

area mq 2455

LEGENDA :

- A abitazione e soffitta
- B laboratorio e magazzino
- C magazzino
- D laboratorio
- E laboratorio
- F accessorio
- G portico

COMUNE DI VICENZA

NUCLEO N. 228

VIA STRADA COMUNALE SAVIABONA 333-335-337

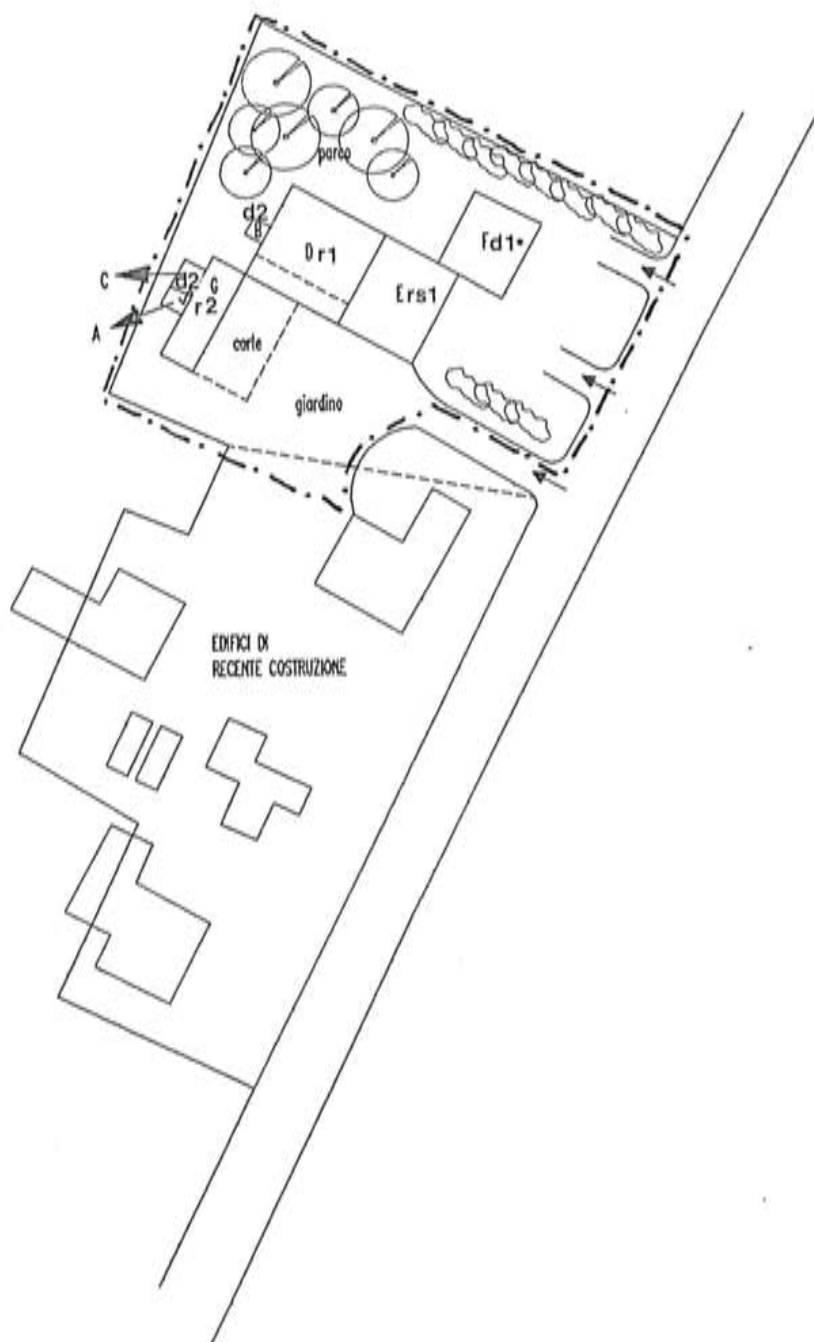
PROPRIETARIO DALLA VIA

RIFERIMENTO AEROF. N. 125031

FOGLIO N. 74

F.A. 4247

E ALTRI



COMUNE DI VICENZA

scala 1 : 1000 area mq 6055

LEGENDA :

- A annesso rustico
- B annesso rustico
- C accessorio
- D annesso rustico
- E abitazione
- F laboratorio
- G abitazione

COMUNE DI VICENZA

NUCLEO N. 229

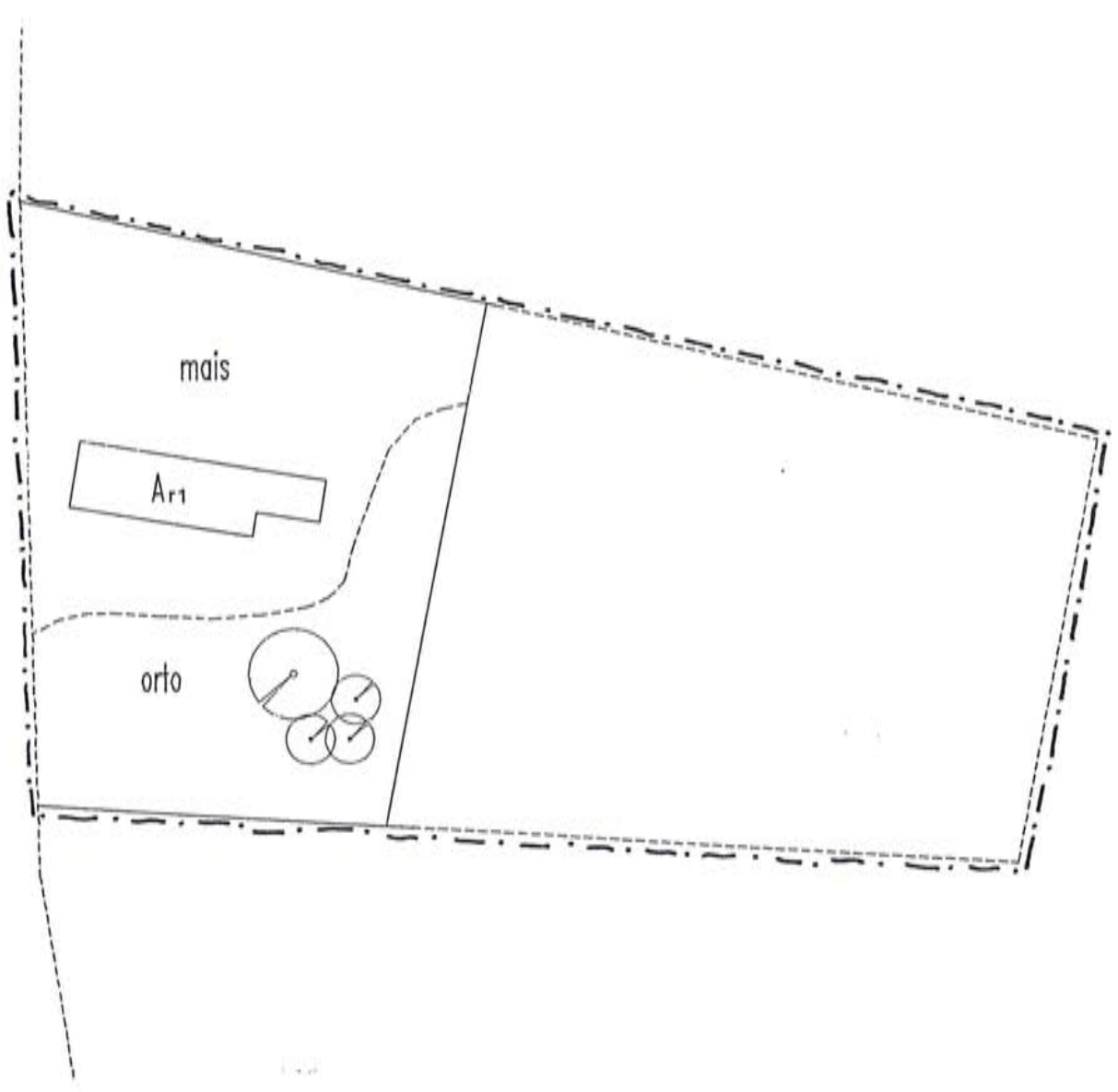
VIA MAROSTICANA - LAGHETTO 106

PROPRIETARIO

RIFERIMENTO AEROF. N. 125031

FOGLIO N.

F.A. 4247



COMUNE DI VICENZA

scala 1 : 500

LEGENDA :

A a.r. abbandonato

COMUNE DI VICENZA

NUCLEO N. 230

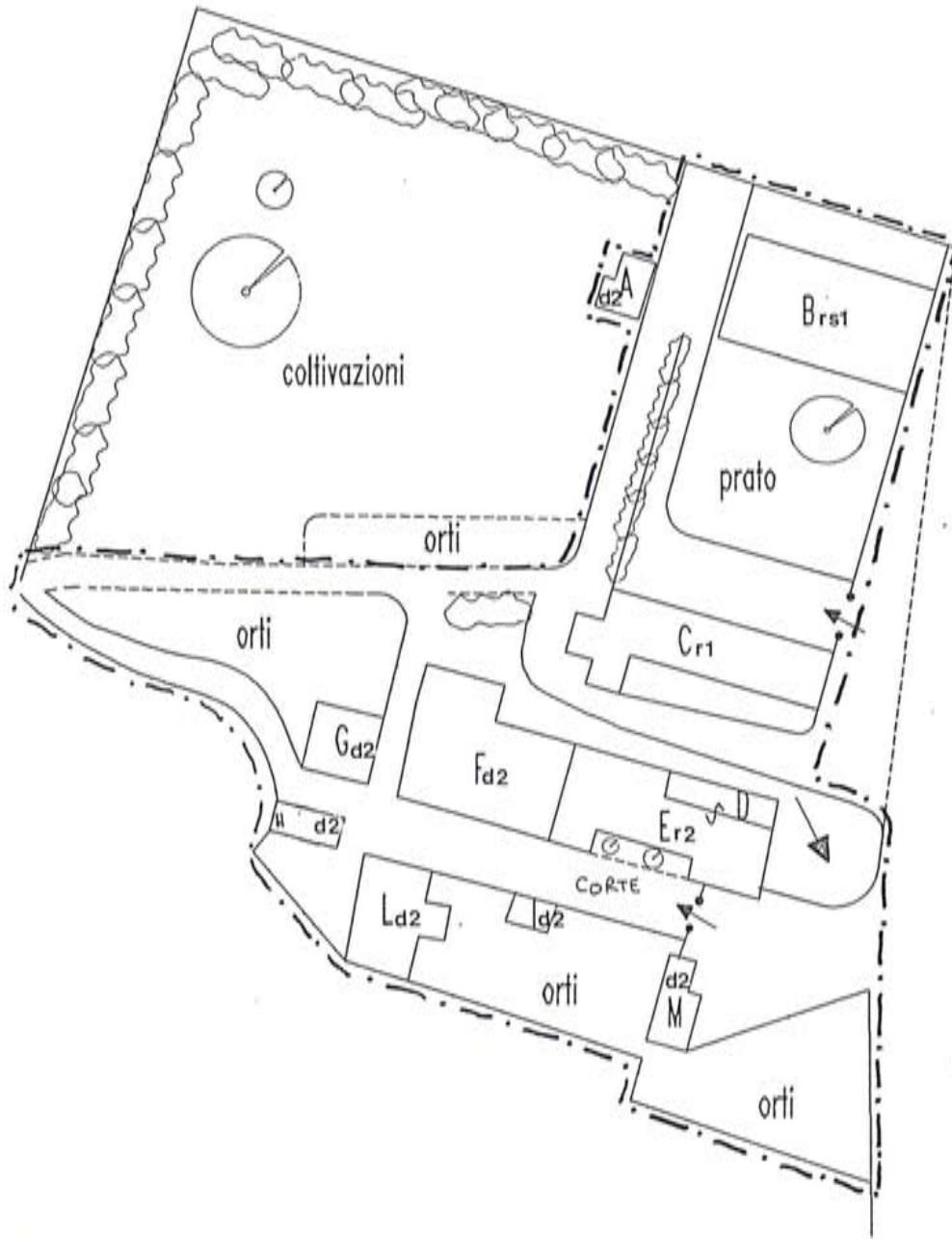
VIA SS. MAROSTICANA 215 - 219

PROPRIETARIO MOBILI CERATO

RIFERIMENTO AEROF. N. 125031

FOGLIO N. 68

F.A. 4247 E ALTRI



COMUNE DI VICENZA

scala 1 : 1000

LEGENDA :

- A accessorio
- B villa
- C a. rustico/esp.
- D accessorio interrato
- E abitazione
- F annesso rustico
- G annesso rustico

- H officina
- I accessori
- L annesso rustico
- M accessorio

COMUNE DI VICENZA

NUCLEO N. 231

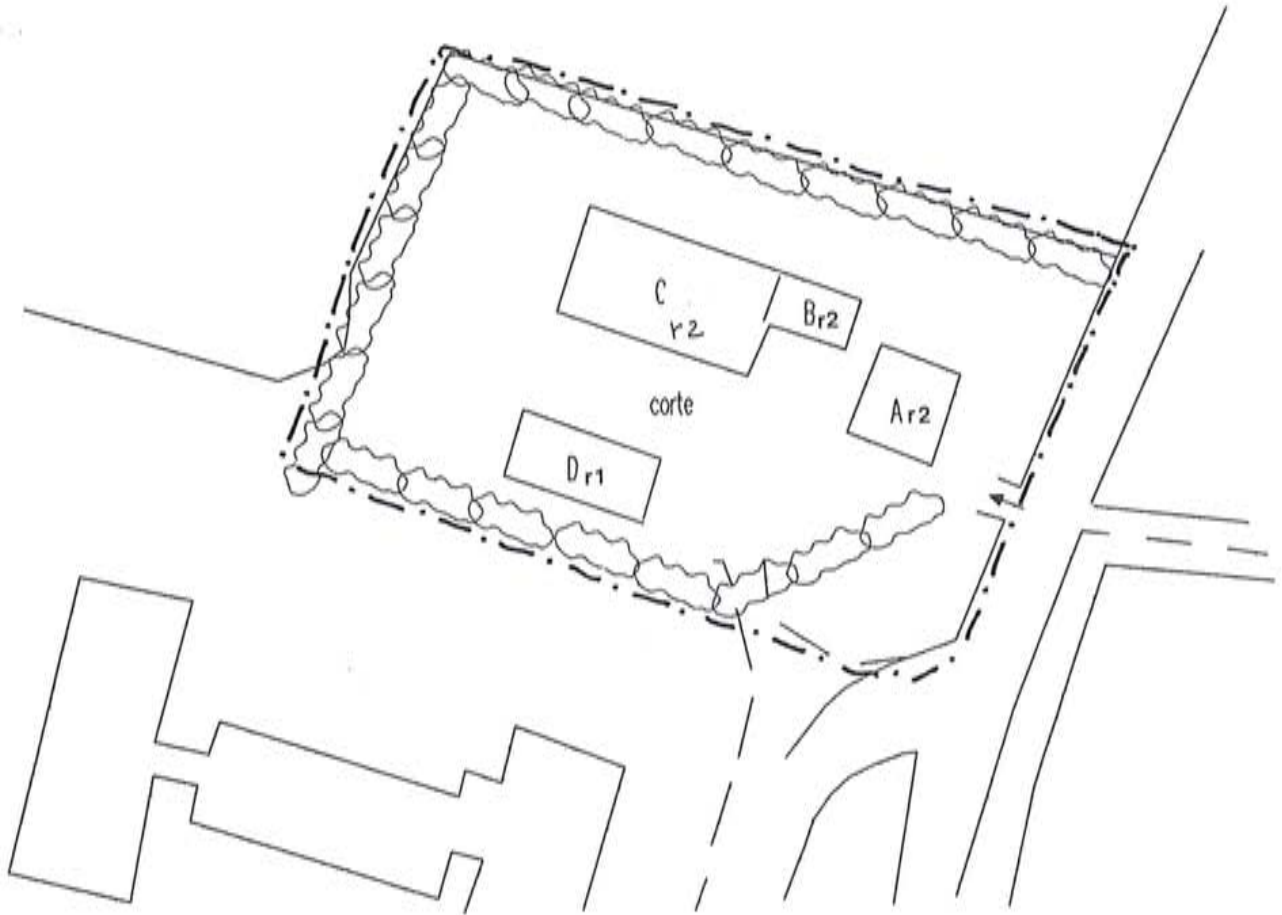
VIA LAGHETTO

PROPRIETARIO

RIFERIMENTO AEROF. N. 125031

FOGLIO N. 68

F.A. 4247



COMUNE DI VICENZA

scala 1 : 1000

LEGENDA :

- A residenza
- B residenza
- C residenza
- D accessori

COMUNE DI VICENZA

UCLEO N. 232

VIA S.S. MAROSTICANA n. 249-253-257-259 PROPRIETARIO

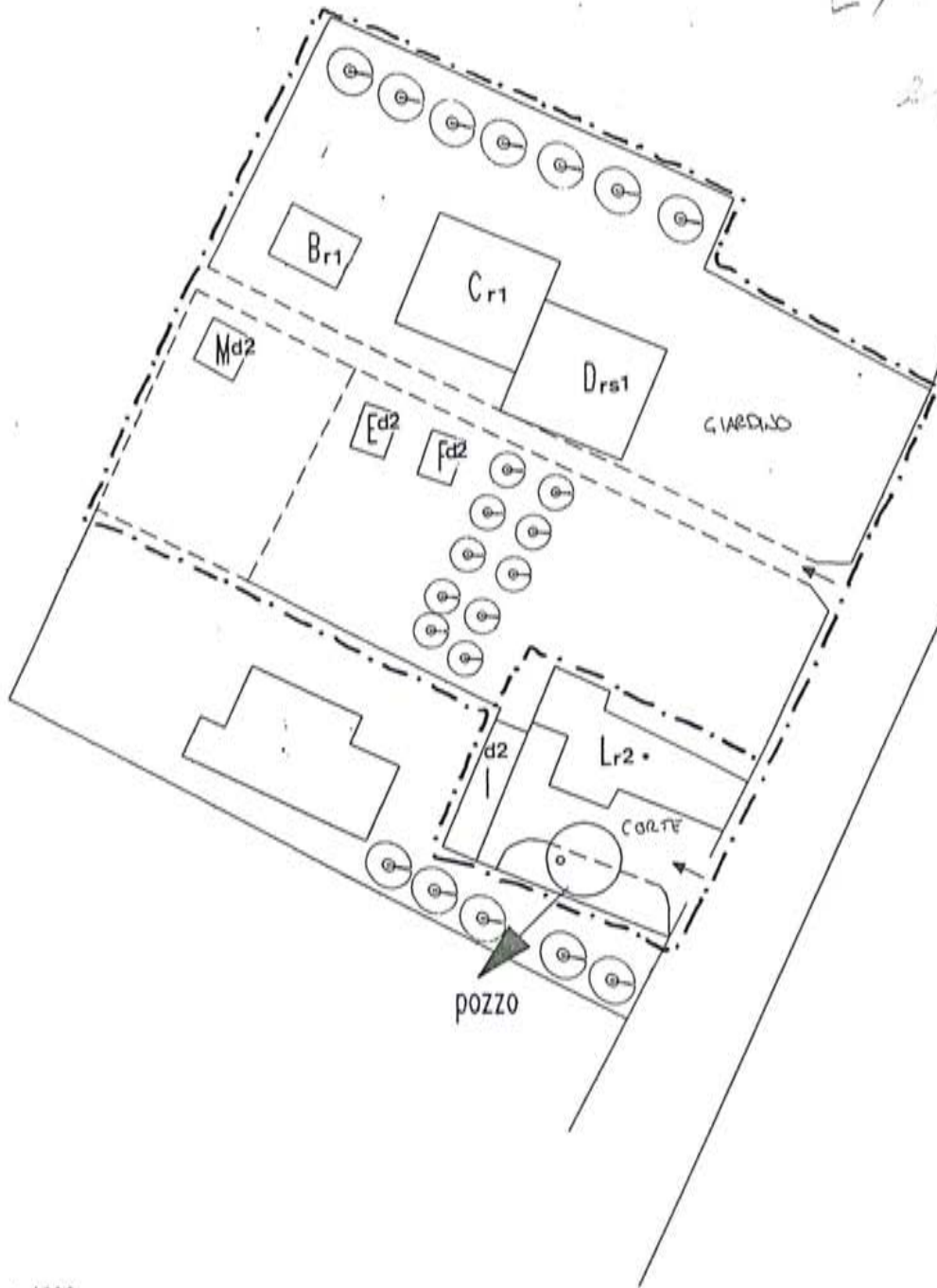
IFERIMENTO AEROF. N. 125031

FOGLIO N. 68

F.A. 4247

*L. 1. da
escludere -*

COMUNE DI VICENZA



scala 1 : 1000

LEGENDA :

- B annesso rustico
- C annesso rustico
- D abitazione
- E annesso rustico
- F accessorio

- I accessorio
- L laboratorio
- M annesso rustico

COMUNE DI VICENZA

NUCLEO N. 233

VIA CHIESA DI POLEGGE 26-28-30-32-34

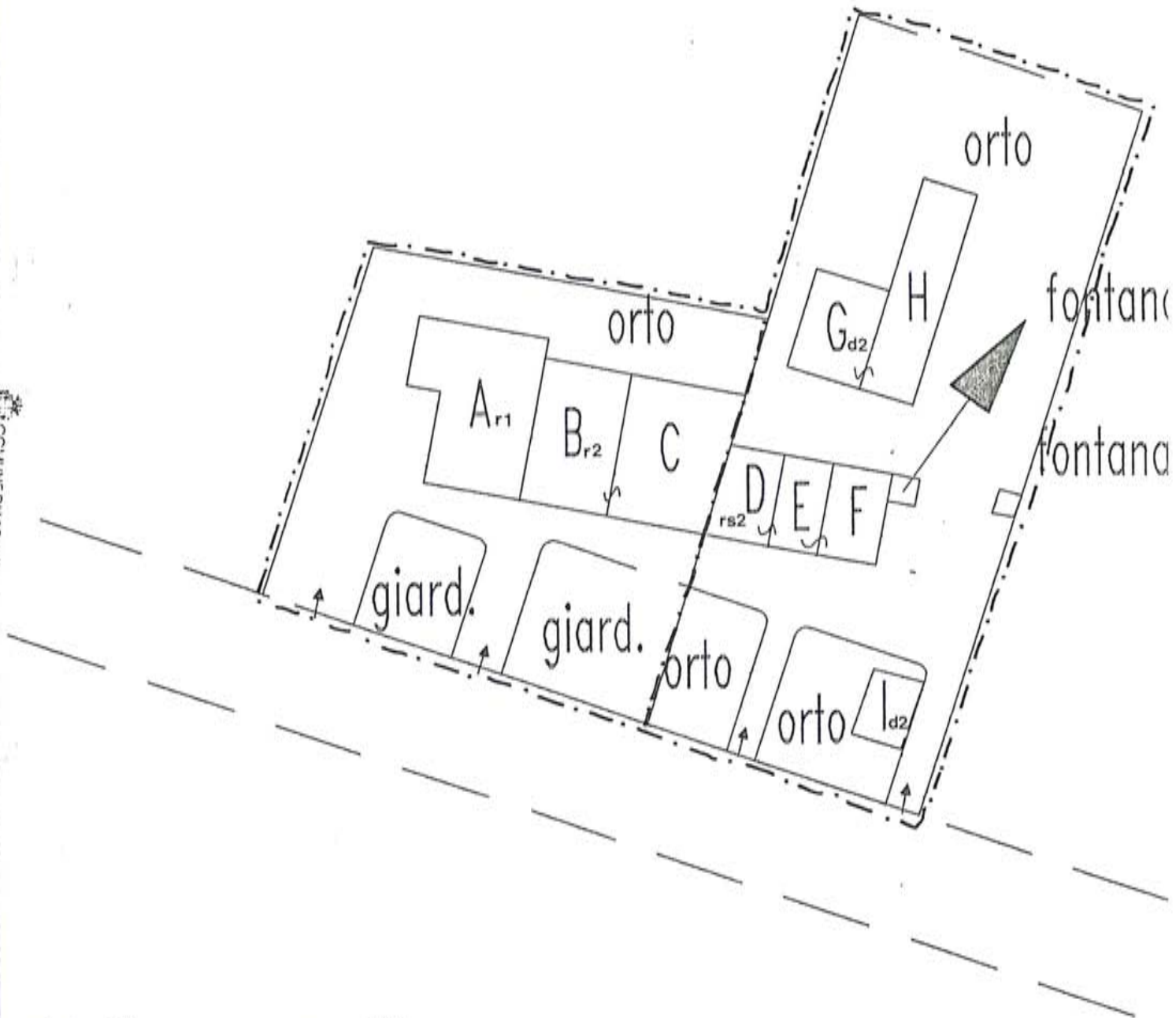
PROPRIETARIO PELOSO

RIFERIMENTO AEROF. N. 125031

FOGLIO N. 68

F.A. 4247

COMUNE DI VICENZA



scala 1 : 500

area mq 2660

LEGENDA :

A annesso rustico
B abitazione
C abitazione
D abitazione
E abitazione
F abitazione
G accessorio

H accessorio
I accessorio

COMUNE DI VICENZA

NUCLEO N. 234

VIA LOCALITA' POLEGGE

PROPRIETARIO

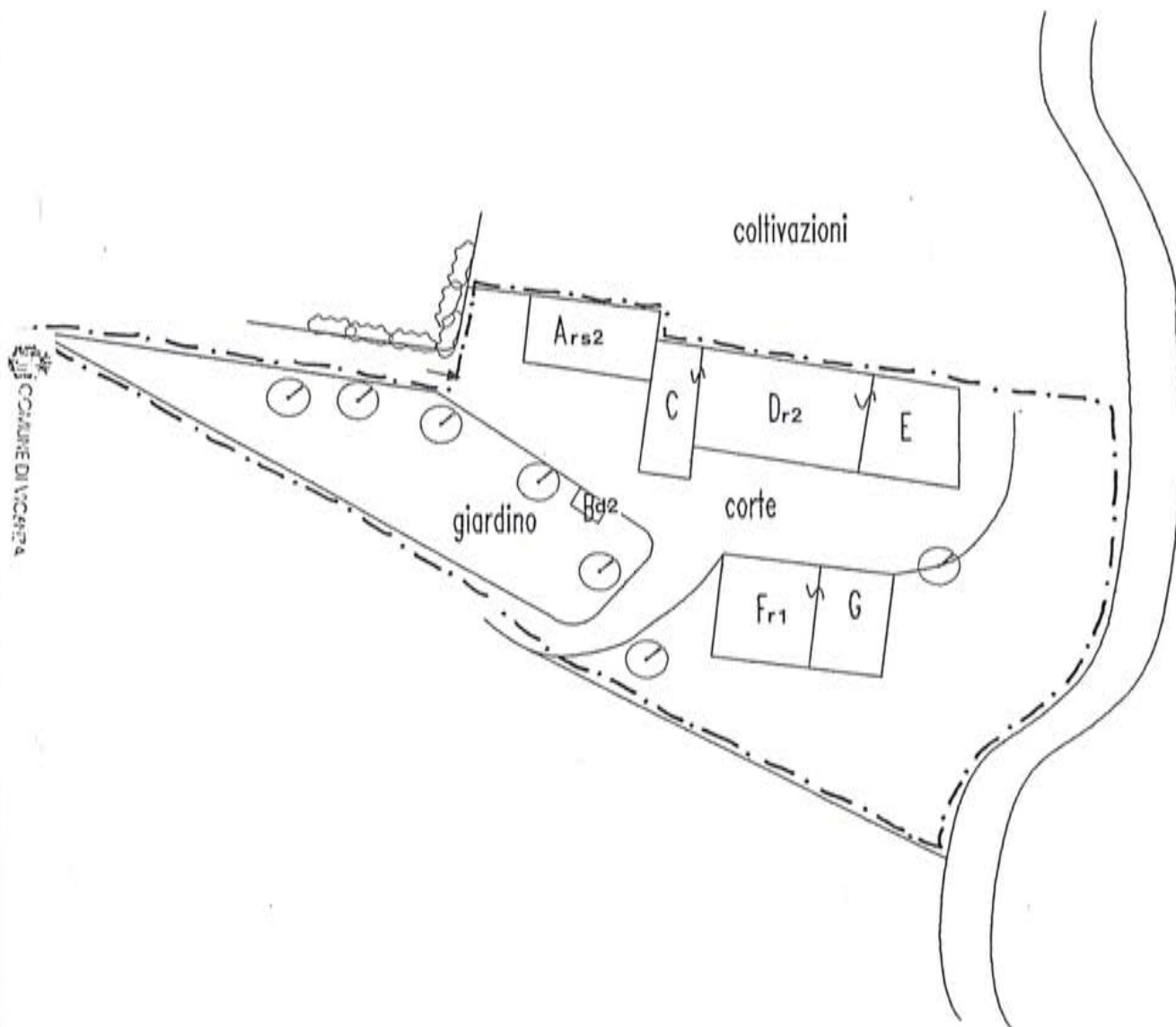
ZARANTONELLO

RIFERIMENTO AEROF. N. 125031

FOGLIO N. 69

F.A. 4247

E ALTRI



scala 1 : 1000

LEGENDA :

- A abitazione
- B accessori
- C abitazione
- D ex stalla
- E abitazione
- F annesso rustico
- G annesso rustico

COMUNE DI VICENZA

UCLEO N. 235

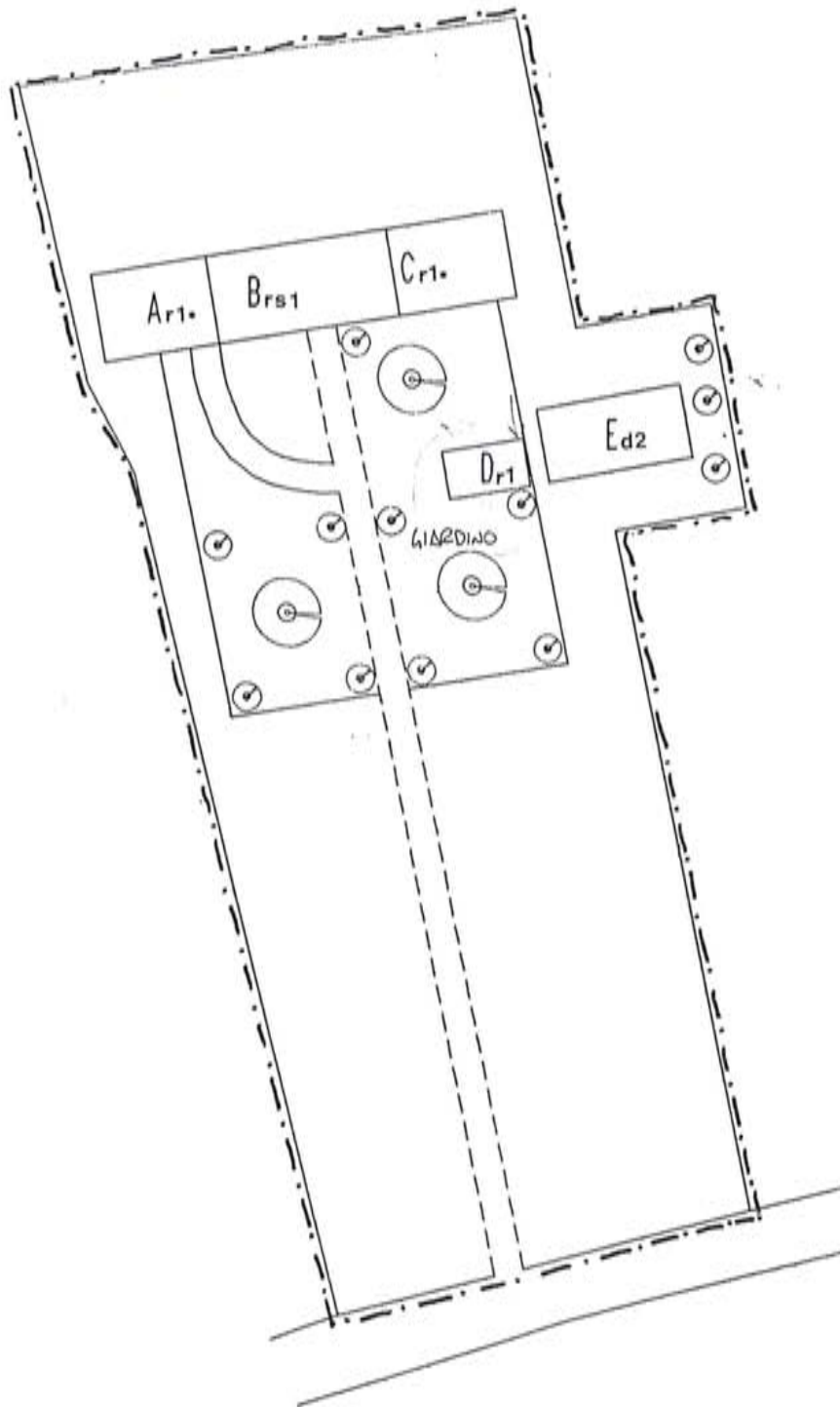
VIA PONTE DEI CARI

PROPRIETARIO NOTAIO TODESCAN

PERIMENTO AEROF. N. 125031

FOGLIO N. 69

F.A. 4247



COMUNE DI VICENZA

scala 1 : 1000

GENDA :

- A annesso rustico
- B abitazione
- C annesso rustico
- D annesso rustico
- E annesso rustico

COMUNE DI VICENZA

NUCLEO N. 236

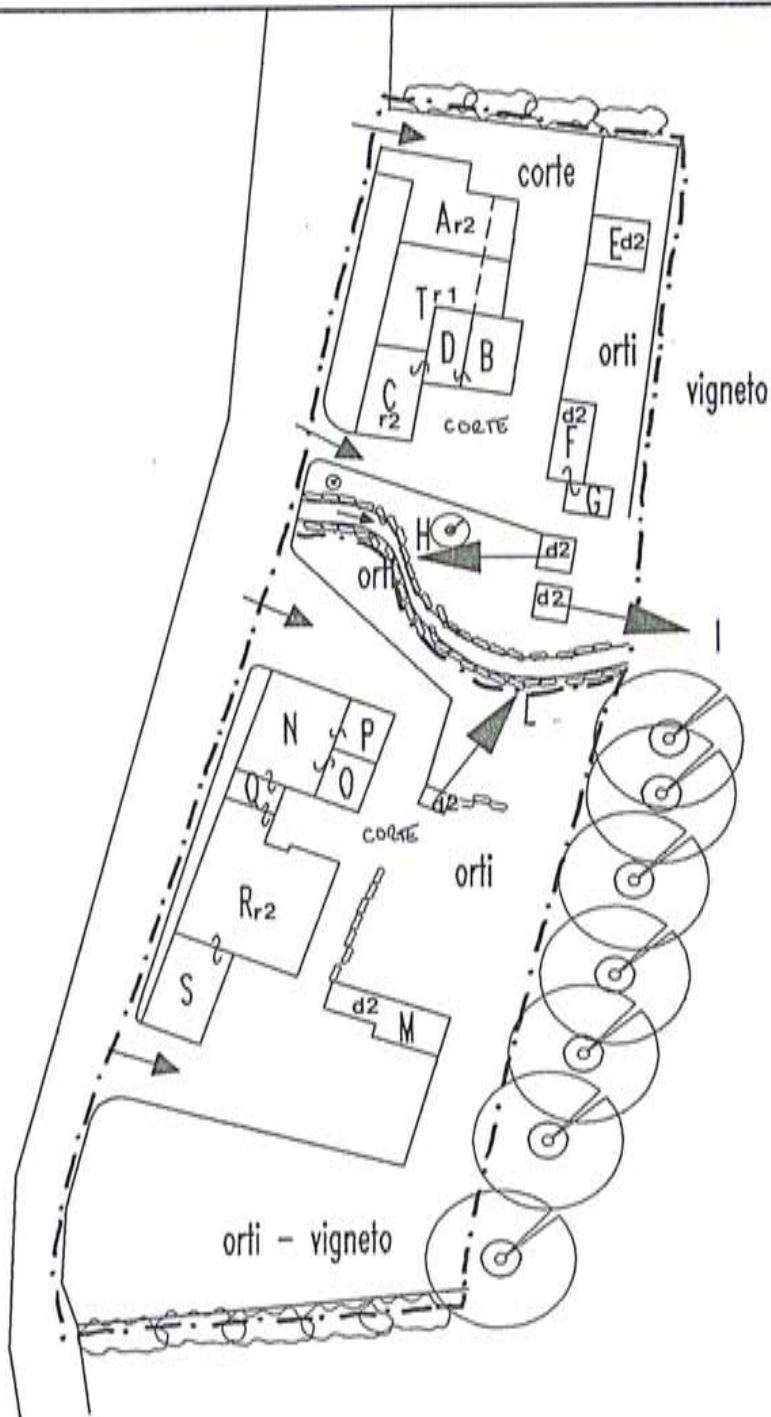
VIA S.S. MAROSTICANA 356-364-348

PROPRIETARIO VARI

REFERIMENTO AEROF. N. 125031

FOGLIO N. 65

F.A. 4247



scala 1 : 1000

area mq 7098

LEGENDA :

- | | | |
|--------------|--------------|-------------------|
| A abitazione | H accessorio | Q abitazione |
| B abitazione | I accessorio | R abitazione |
| C abitazione | L accessorio | S abitazione |
| D abitazione | M accessorio | T annesso rustico |
| E accessorio | N abitazione | |
| F accessorio | O abitazione | |
| G accessorio | P abitazione | |

COMUNE DI VICENZA

NUCLEO N. 237

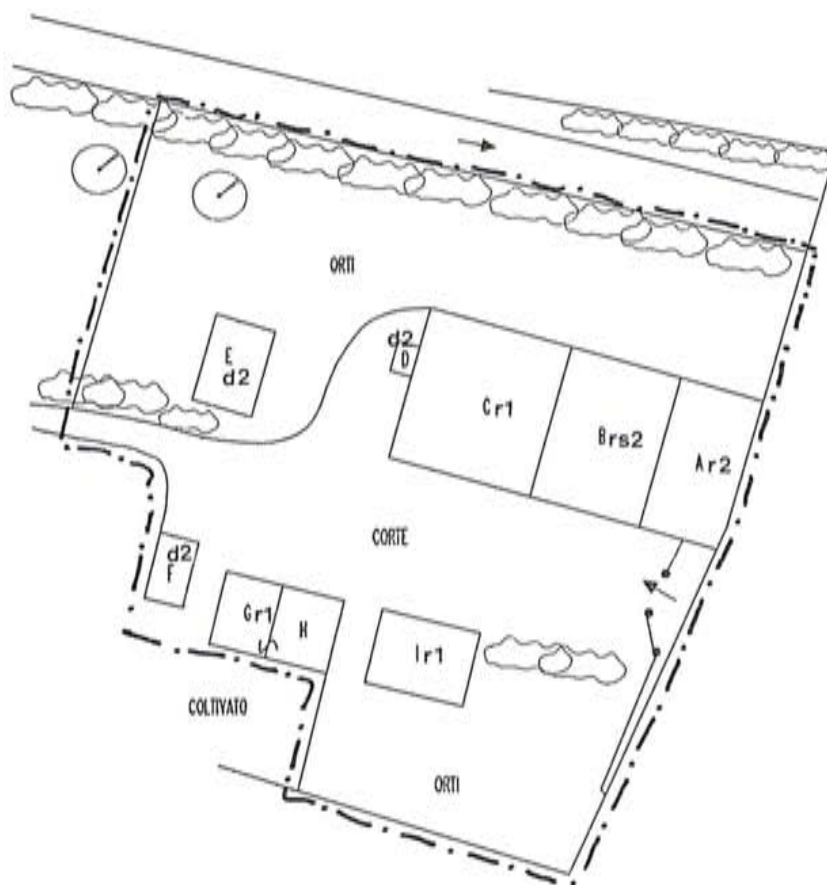
VIA S.S. MAROSTICANA 483 - 485

PROPRIETARIO VARI

RIFERIMENTO AEROF. N. 125031

FOGLIO N. 66

F.A. 4247



COMUNE DI VICENZA

scala 1 : 500

LEGENDA :

- A abitazione
- B abitazione
- C annesso rustico
- D accessorio
- E annesso rustico
- F annesso rustico
- G annesso rustico

- H annesso rustico
- I annesso rustico

COMUNE DI VICENZA

NUCLEO N. 238

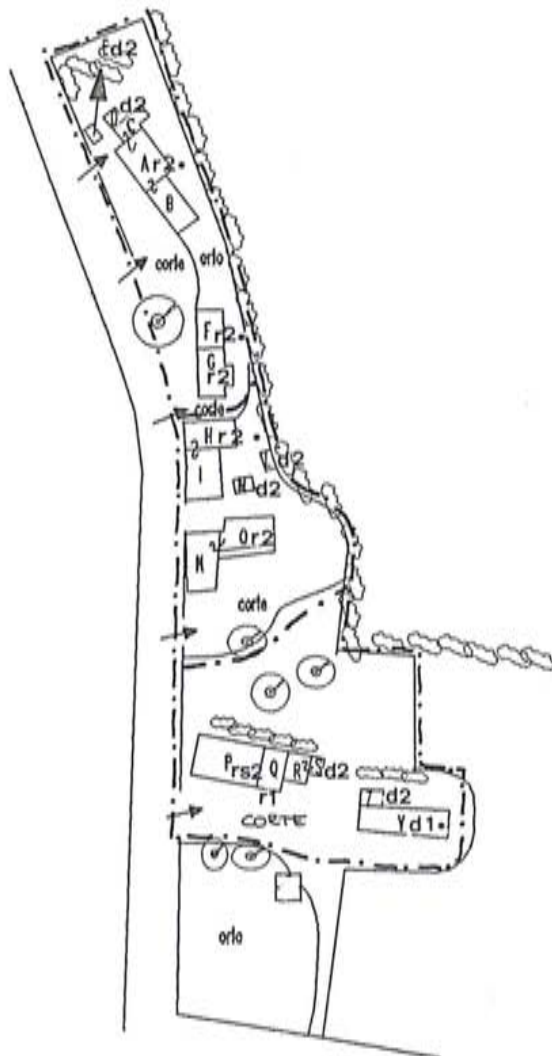
VIA S.S. MAROSTICANA

PROPRIETARIO PANOZZO LUCIANO

RIFERIMENTO AEROF. N. 125032

FOGLIO N. 65

F.A. 4247



scala 1 : 2000

area mq 10.092

LEGENDA :

A abitazione
B abitazione
C abitazione
D accessorio
E garages
F abitazione
G abitazione

H abitazione
I abitazione
L annesso rustico
M accessorio
N abitazione
O annesso rustico
P abitazione

Q annesso rustico
R annesso rustico
S annesso rustico
V annesso rustico
Z accessorio

COMUNE DI VICENZA

NUCLEO N. 239

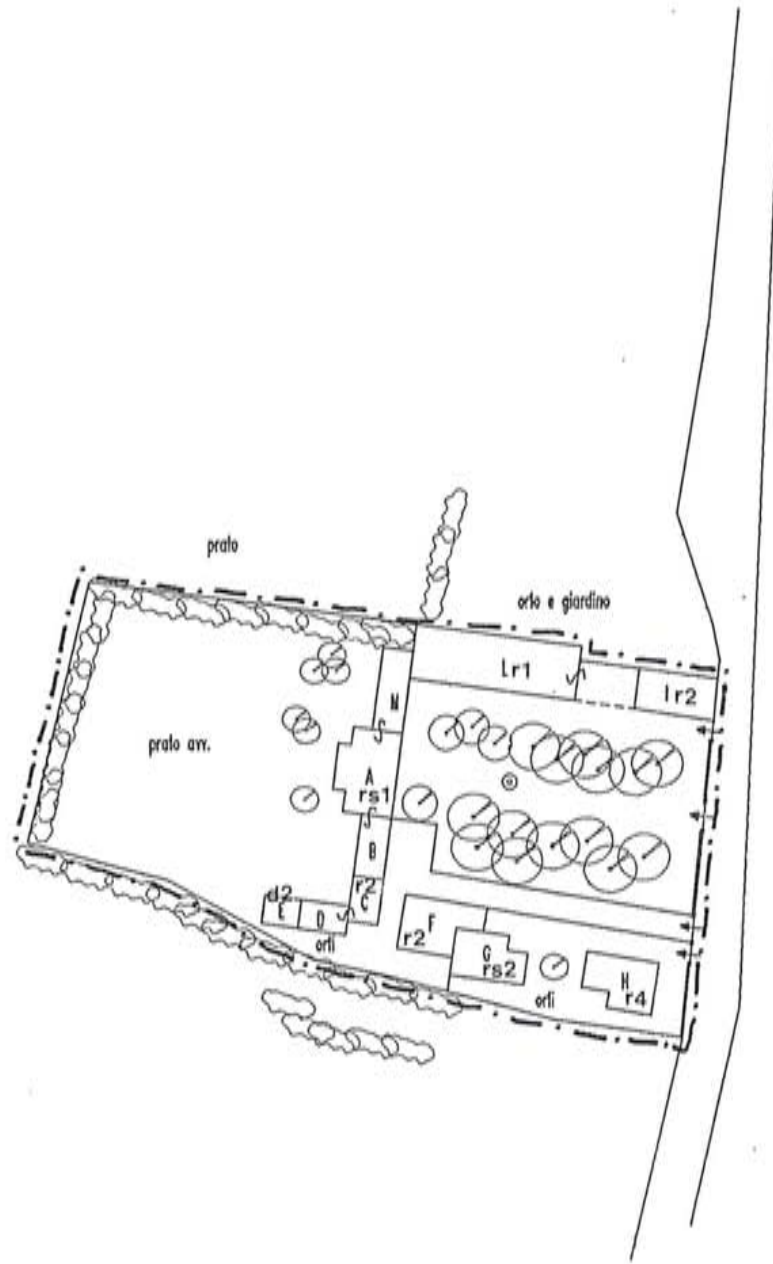
VIA STRADA STATALE MAROSTICANA

PROPRIETARIO FILIPPI-GOTTARDO

RIFERIMENTO AEROF. N. 125031

FOGLIO N. 66

F.A. 4247



COMUNE DI VICENZA

scala 1 :1000

area mq 3809

LEGENDA :

- | | |
|--------------|---------------------|
| A villa | H residenza |
| B abitazione | I residenza + comm. |
| C abitazione | L magazzino |
| D abitazione | M abitazione |
| E magazzino | |
| F molino | |
| G abitazione | |

COMUNE DI VICENZA

NUCLEO N. 240

VIA SS. MAROSTICANA

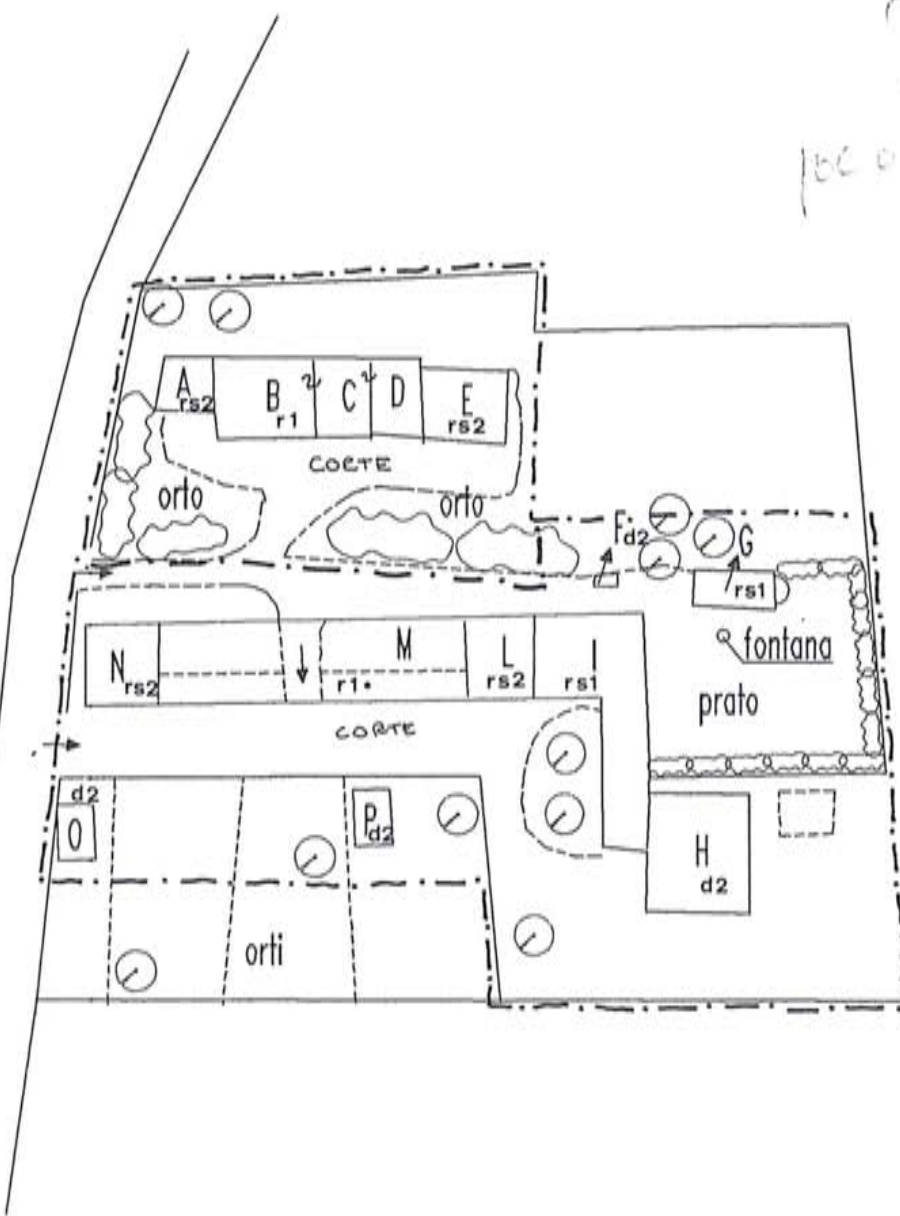
PROPRIETARIO BONOMO-RIGON-SOLDA

RIFERIMENTO AEROF. N. 103152

FOGLIO N.

F.A. 4247

VESCOVATO-CURIA



scala 1 : 500

LEGENDA :

A abitazione
B abitazione
C annesso rustico
D abitazione
E abitazione
F accessorio
G cappella

H annesso rustico
I villa
L abitazione
M annesso rustico
N abitazione
O accessorio
P accessorio

COMUNE DI VICENZA

NUCLEO N. 241

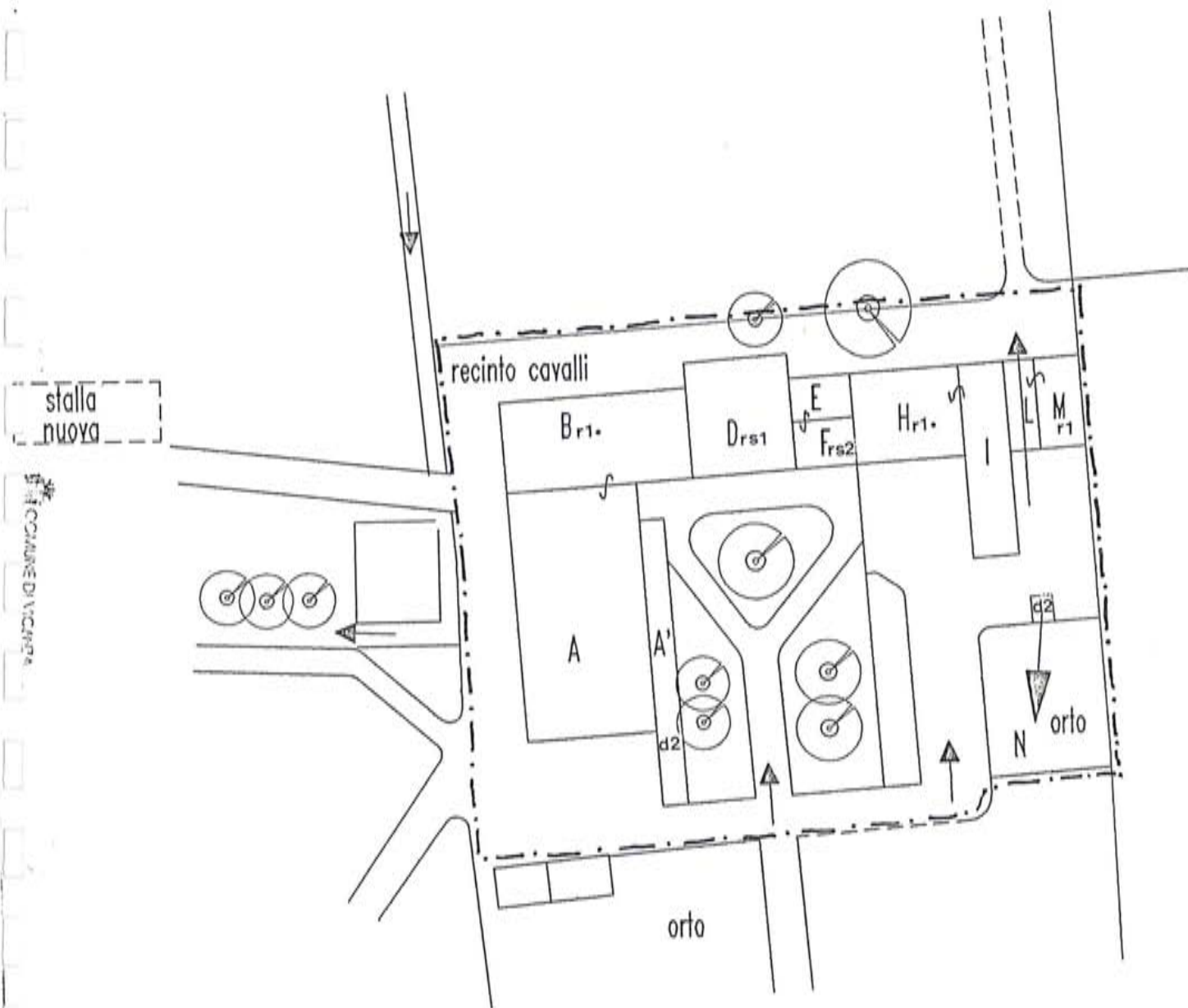
VIA MEZZALUNGA 178

PROPRIETARIO SCHIAVO-STIMAMIGLIO

PERIMETRO AEROF. N. 125031

FOGLIO N. 66

F.A. 4247



scala 1 : 1000

area mq 11.133

LEGENDA :

A annesso rustico

A' annesso rustico

B annesso rustico

D villa abbandonata

E abitazione

F annesso rustico

H annesso rustico

I annesso rustico

L annesso rustico

M annesso rustico

N annesso rustico

COMUNE DI VICENZA

NUCLEO N. 242

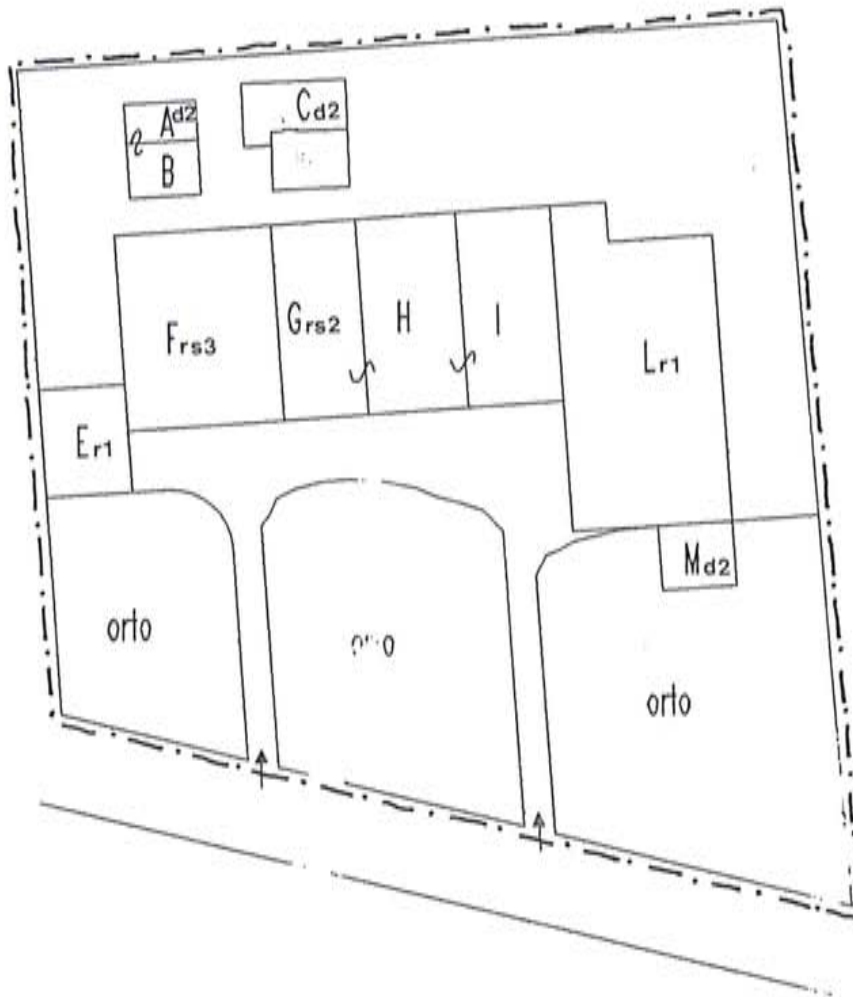
VIA VIA STRADA COMUNALE POLEGGE 154

PROPRIETARIO VARI

RIFERIMENTO AEROF. N. 125031

FOGLIO N. 66

F.A. 4247



scala 1 : 1000

area mq 10.232

LEGENDA :

A annesso rustico
B annesso rustico
C annesso rustico

E annesso rustico
F abitazione
G abitazione

H abitazione
I abitazione
L annesso rustico
M annesso rustico

COMUNE DI VICENZA

NUCLEO N. 243

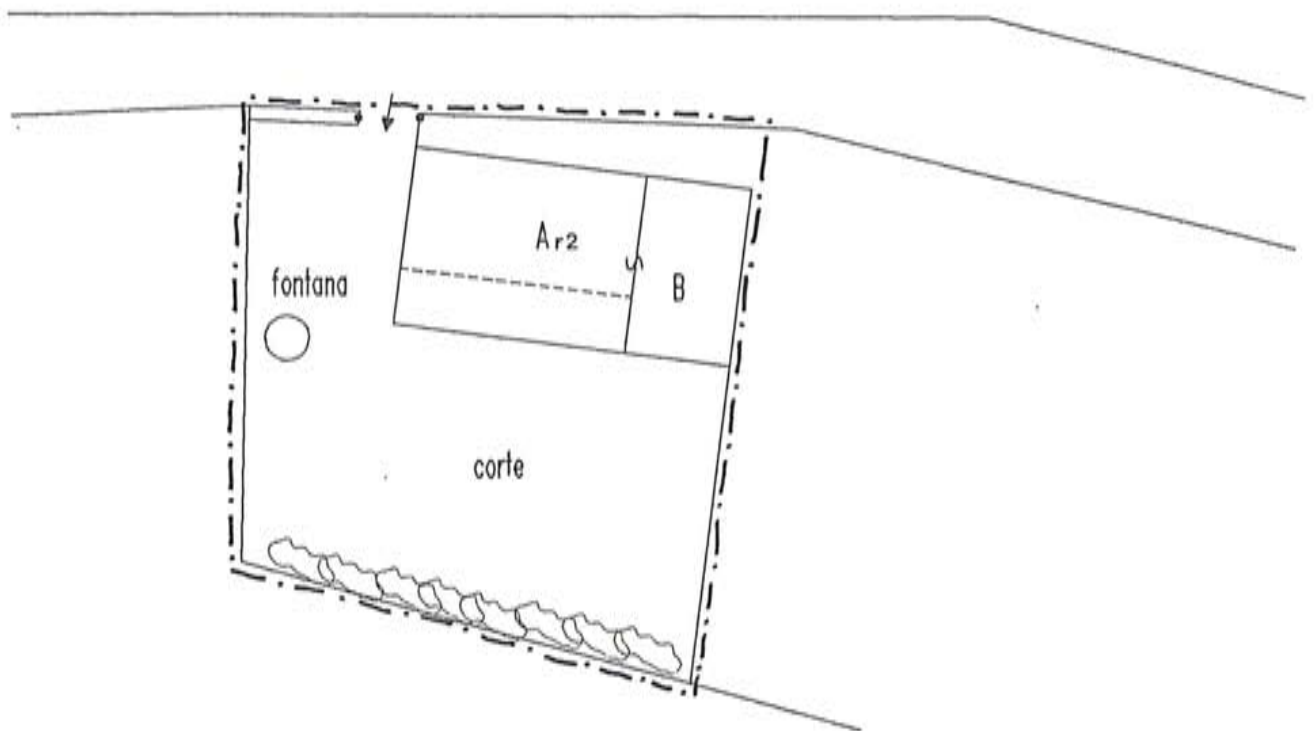
VIA POLEGGE 157

PROPRIETARIO

RIFERIMENTO AEROF. N. 125031

FOGLIO N. 66

F.A. 4247



COMUNE DI VICENZA

scala 1 : 500 area mq 1085

LEGENDA :

- A edificio in ristrutturazione
- B edificio in ristrutturazione

COMUNE DI VICENZA

NUCLEO N. 244

VIA STRADA COMUNALE POLEGGE

PROPRIETARIO +

RIFERIMENTO AEROF. N. 125031

FOGLIO N. 66

F.A. 4247



COMUNE DI VICENZA

scala 1 : 1000

area mq 7567

LEGENDA :

- A accessorio
- B abitazione
- C annesso rustico
- D annesso rustico
- E tettoia
- F annesso rustico

- H annesso rustico
- I annesso rustico

COMUNE DI VICENZA

CLEO N. 245

VIA PLOEGGE 175

PROPRIETARIO

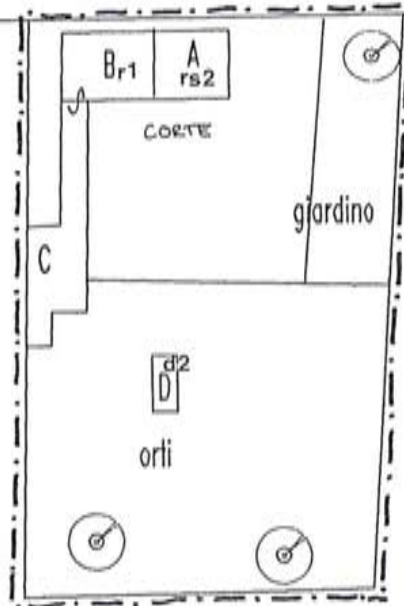
RIZZI

UMENTO AEROF. N. 125031

FOGLIO N. 66

F.A. 4247

ALTRI



Scala 1 : 1000

LEGA :
LEGA :

- A abitazione
- B accessorio
- C annesso rustico
- D annesso rustico

COMUNE DI VICENZA

NUCLEO N. 246

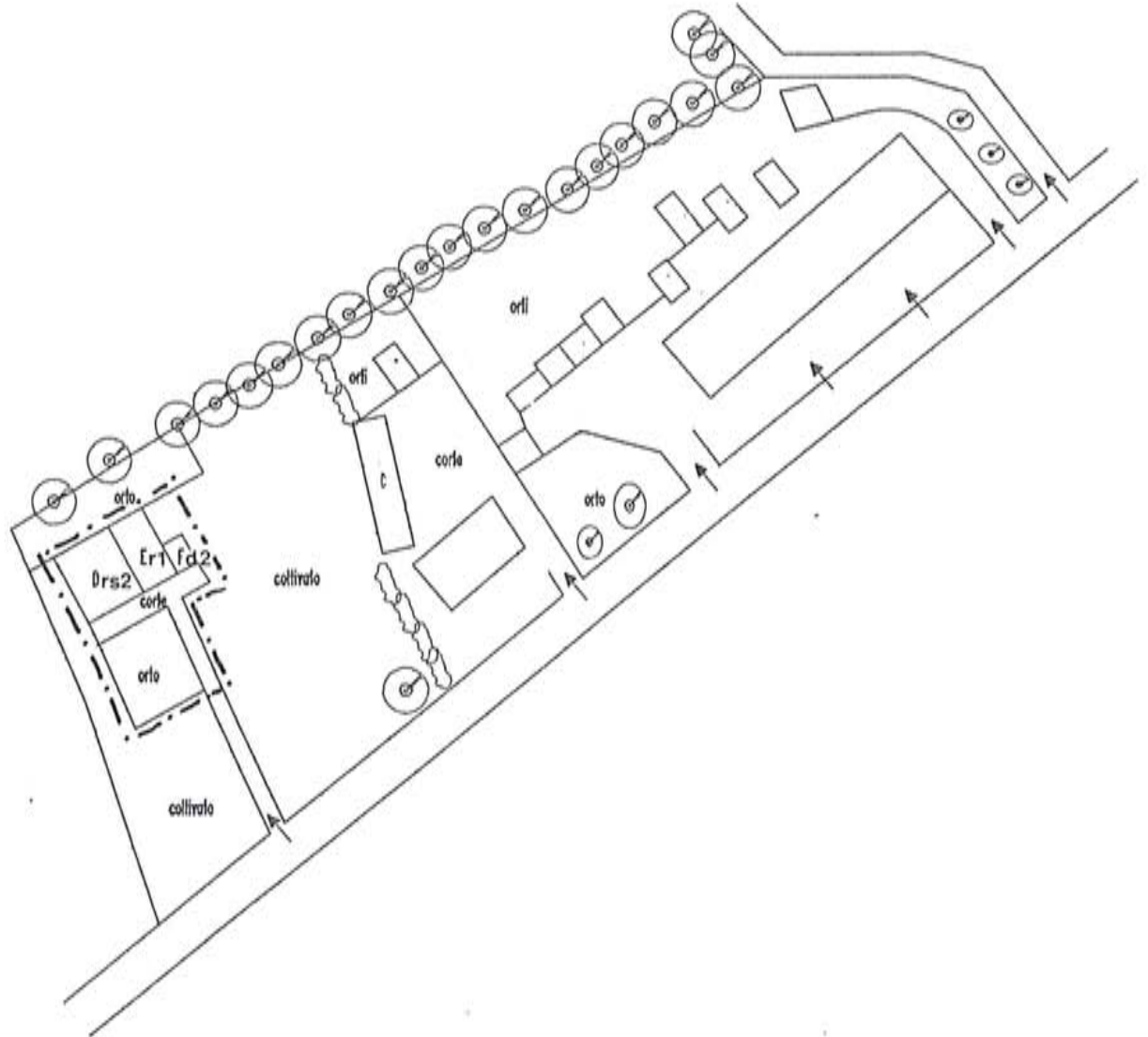
VIA LE CASELLE

PROPRIETARIO +

RIFERIMENTO AEROF. N. 125031

FOGLIO N. 66

F.A. 4247



scala 1 : 1000

area mq 6739

LEGENDA :

- D abitazione
- E annesso rustico
- F accessorio

COMUNE DI VICENZA

NUCLEO N. 247

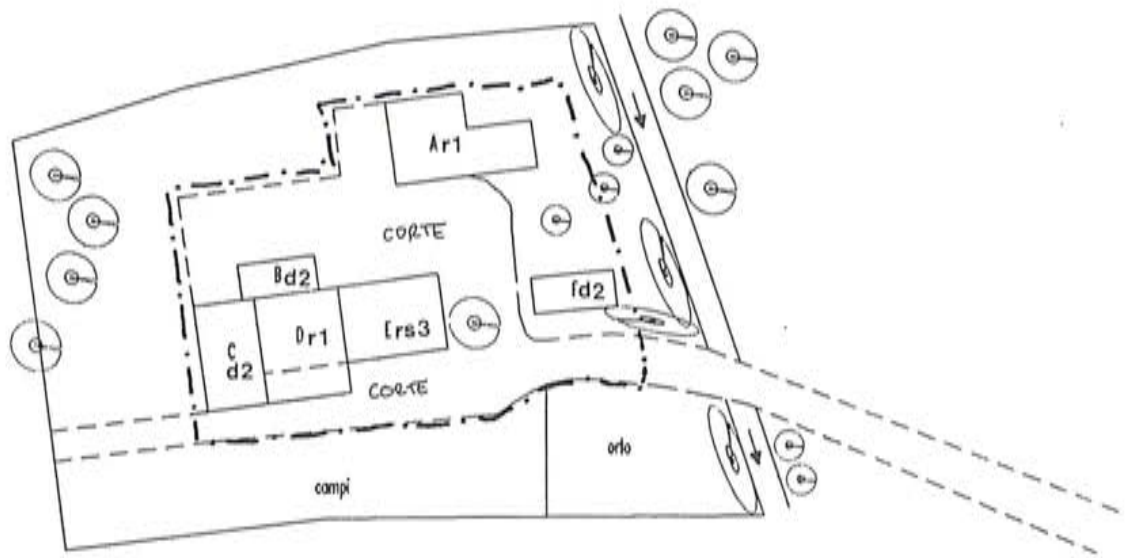
VIA STRADA CHIESA

PROPRIETARIO MIOLO

RIFERIMENTO AEROF. N. 125031

FOGLIO N. 67

F.A. 4248



COMUNE DI VICENZA

scala 1 : 500

LEGENDA :

- A annesso rustico
- B annesso rustico
- C annesso rustico
- D annesso rustico
- E abitazione
- F accessorio

COMUNE DI VICENZA

NUCLEO N. 248

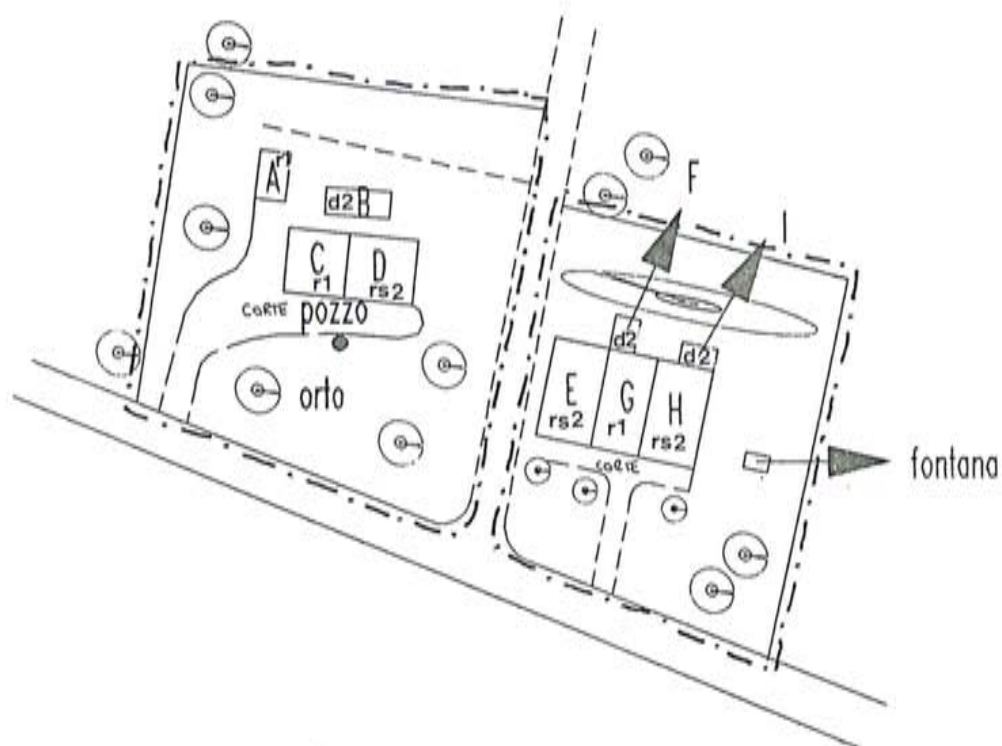
VIA LE FORNASETTE 62-63

PROPRIETARIO GIACOMELLI-BERTOLDO

RIFERIMENTO AEROF. N. 125031

FOGLIO N. 66-68

F.A. 4248



COMUNE DI VICENZA

scala 1 : 1000

LEGENDA :

A annesso rustico in disuso
B annesso rustico
C annesso rustico
D abitazione
E abitazione
F annesso rustico
G annesso rustico

H abitazione
I annesso rustico

COMUNE DI VICENZA

NUCLEO N. 249

VIA DEI LAGHI 215-217

PROPRIETARIO

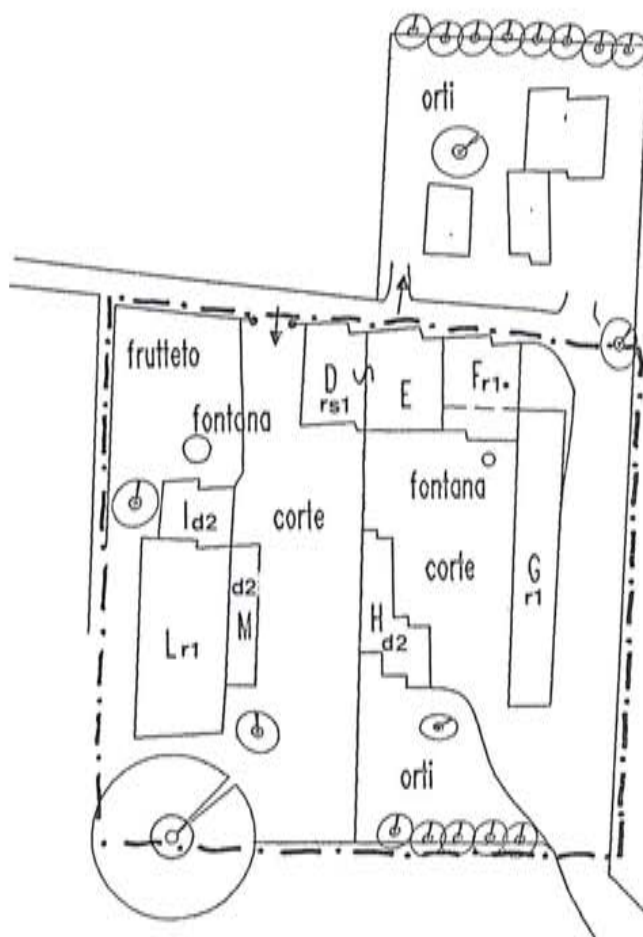
PIETRIBIASI

RIFERIMENTO AEROF. N. 125031

FOGLIO N. 68

F.A. 4247

E ALTRI



scala 1 : 2000

area mq 23568

LEGENDA :

D abitazione
E abitazione
F annesso rustico
G annesso rustico

H annesso rustico
I annesso rustico
L annesso rustico
M annesso rustico

COMUNE DI VICENZA

NUCLEO N. 250

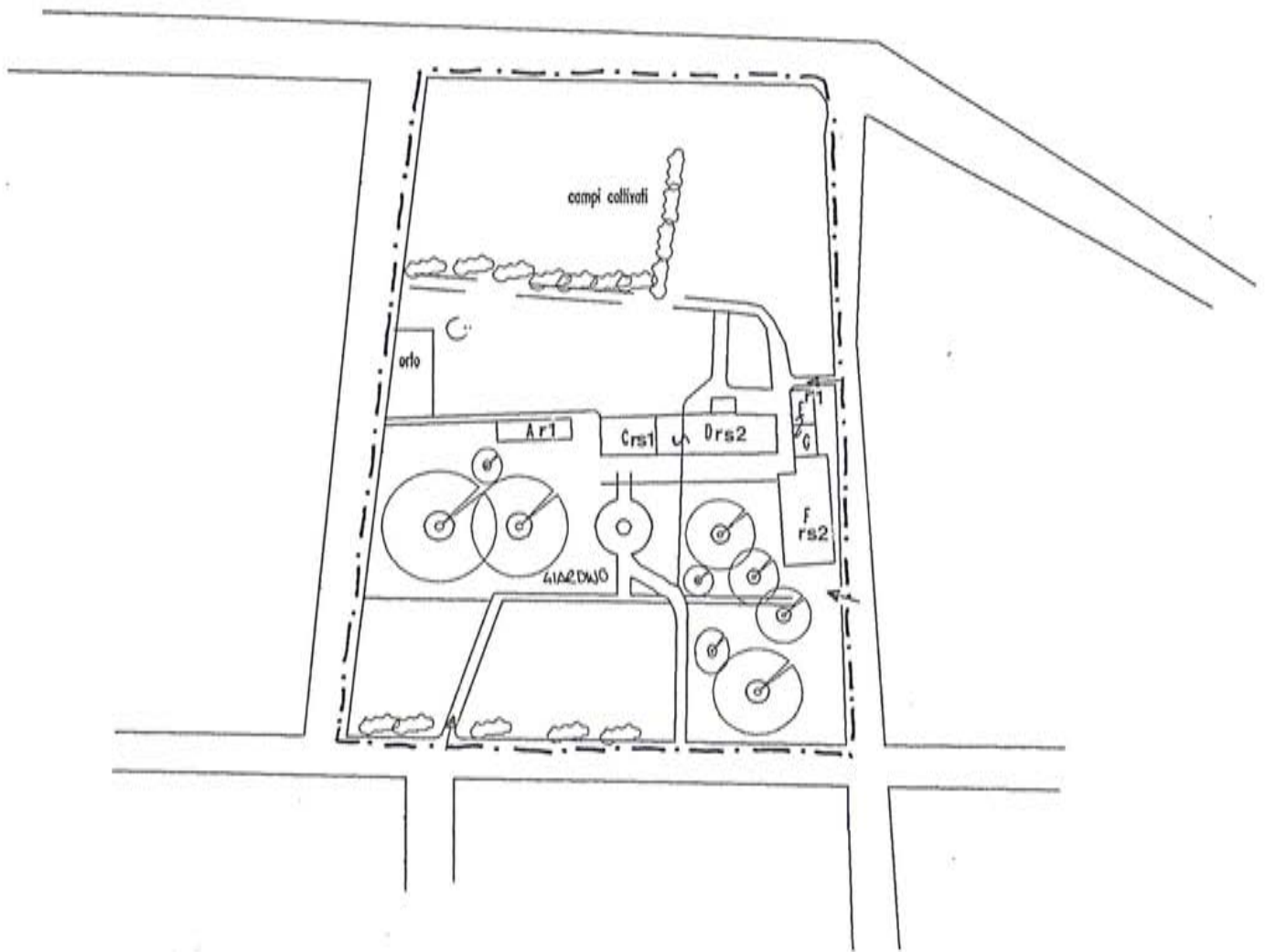
VIA LAGHETTO 4 - 12 - 22

PROPRIETARIO OLIVA-BREGANZE

RIFERIMENTO AEROF. N. 125031

FOGLIO N. 71

F.A. 4247



COMUNE DI VICENZA

scala 1 : 2000

area mq 24.176

LEGENDA :

A annesso rustico

C villa

D abitazione

E annesso rustico

F abitazione

G annesso rustico

COMUNE DI VICENZA

NUCLEO N. 251

VIA LONGE 282

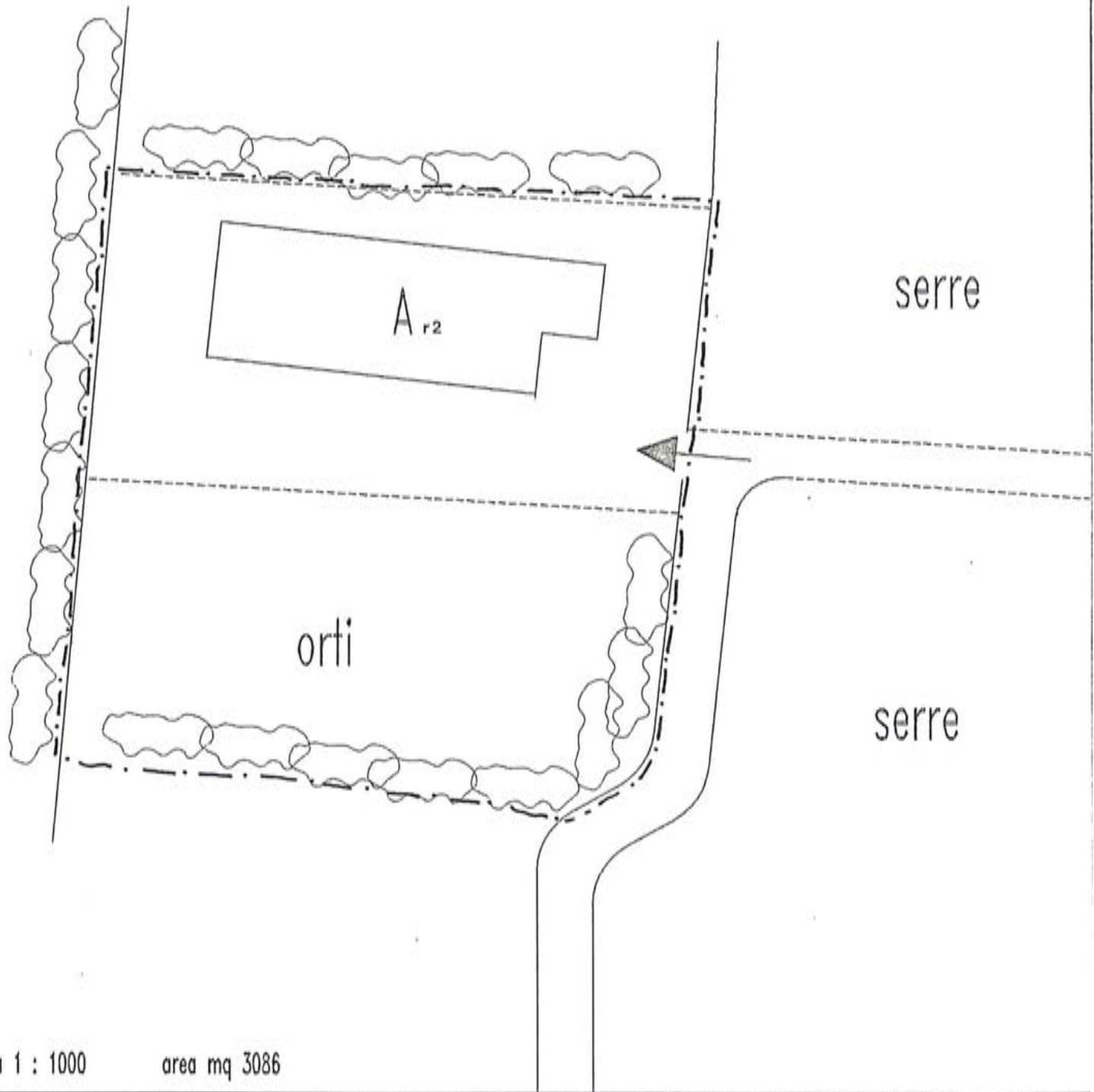
PROPRIETARIO +

RIFERIMENTO AEROF. N. 125031-125034

FOGLIO N. 68

F.A. 4247

COMUNE DI VICENZA



scala 1 : 1000

area mq 3086

LEGENDA :

A abitazione ristrutturata

COMUNE DI VICENZA

NUCLEO N. 252

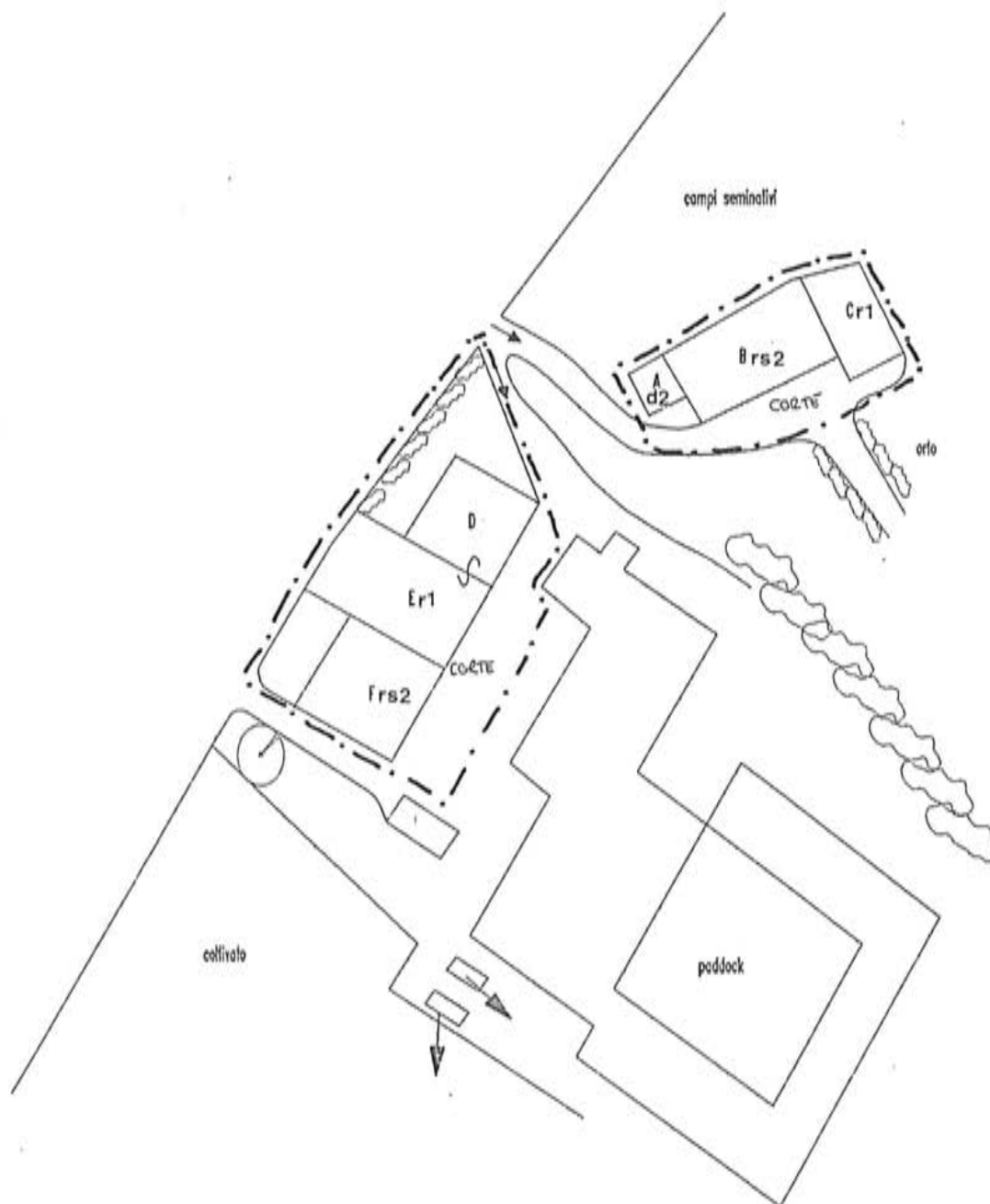
VIA STRADA COMUNALE POLEGGE

PROPRIETARIO CUNICO-MARZOTTO

RIFERIMENTO AEROF. N. 125034

FOGLIO N. 67

F.A. 4247



COMUNE DI VICENZA

scala 1 : 1000

LEGENDA :

- A abitazione
- B abitazione
- C annesso rustico
- D annesso rustico
- E annesso rustico
- F abitazione

COMUNE DI VICENZA

NUCLEO N. 253

VIA PONTE MARCHESE

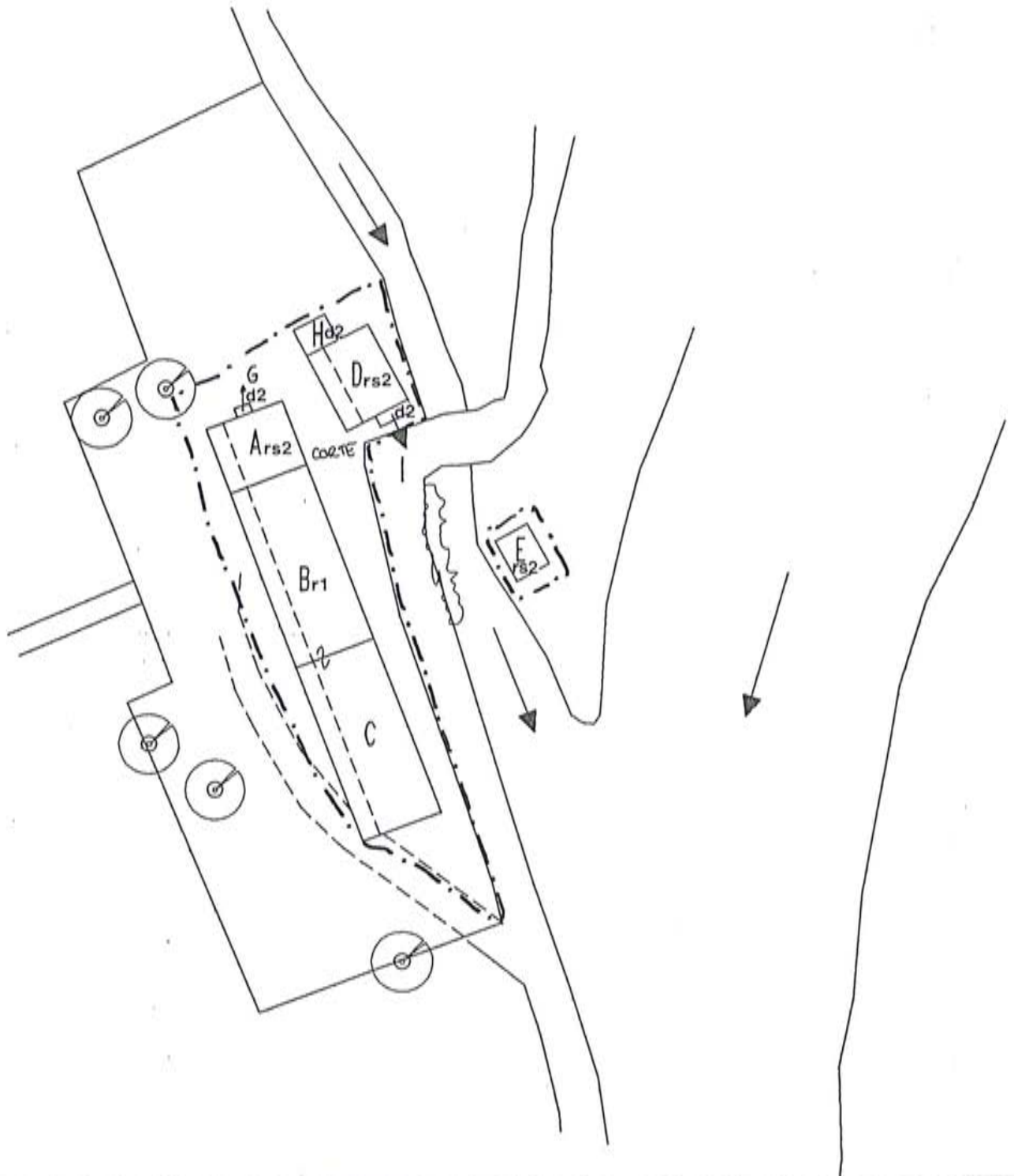
PROPRIETARIO

MONTEDISON
MAROSO E BARON
ALTRI

REFERIMENTO AEROF. N. 125034

FOGLIO N. 67

F.A. 4246



scala 1 : 1000

LEGENDA :

- A abitazione
- B annesso rustico
- C annesso rustico
- D abitazione e annesso rustico
- E ex centrale elettrica
- H accessori
- G accessori

COMUNE DI VICENZA

NUCLEO N. 254

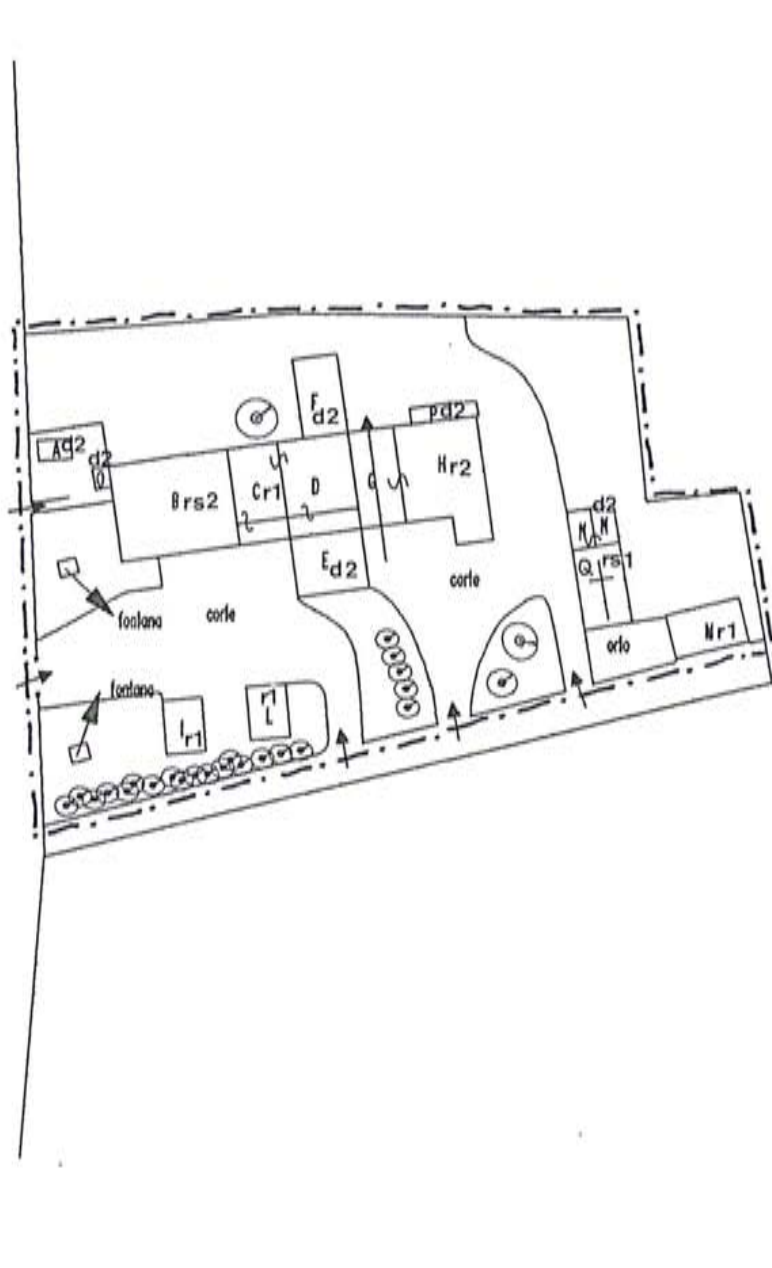
VIA STRADA COMUNALE POLEGGE 257

PROPRIETARIO PACE - CARTA

RIFERIMENTO AEROF. N. 125034

FOGLIO N. 67

F.A. 4247



COMUNE DI VICENZA

scala 1 : 500

area mq 4856

LEGENDA :

- | | | | |
|---|-----------------|---|-----------------|
| A | accessorio | H | abitazione |
| B | abitazione | I | accessorio |
| C | annesso rustico | L | annesso rustico |
| D | annesso rustico | M | annesso rustico |
| E | accessorio | N | accessorio |
| F | annesso rustico | O | accessorio |
| G | annesso rustico | P | accessorio |

COMUNE DI VICENZA

NUCLEO N. 255

VIA S. ANTONINO

PROPRIETARIO

..REFERIMENTO AEROF. N. 125033

FOGLIO N. 71

F.A. 4247



scala 1 : 500

area mq 2697

LEGENDA :

- A abitazione
- B abitazione
- C annesso rustico
- D abitazione
- E abitazione
- F annesso rustico
- G garages

H accessorio

COMUNE DI VICENZA

NUCLEO N. 256

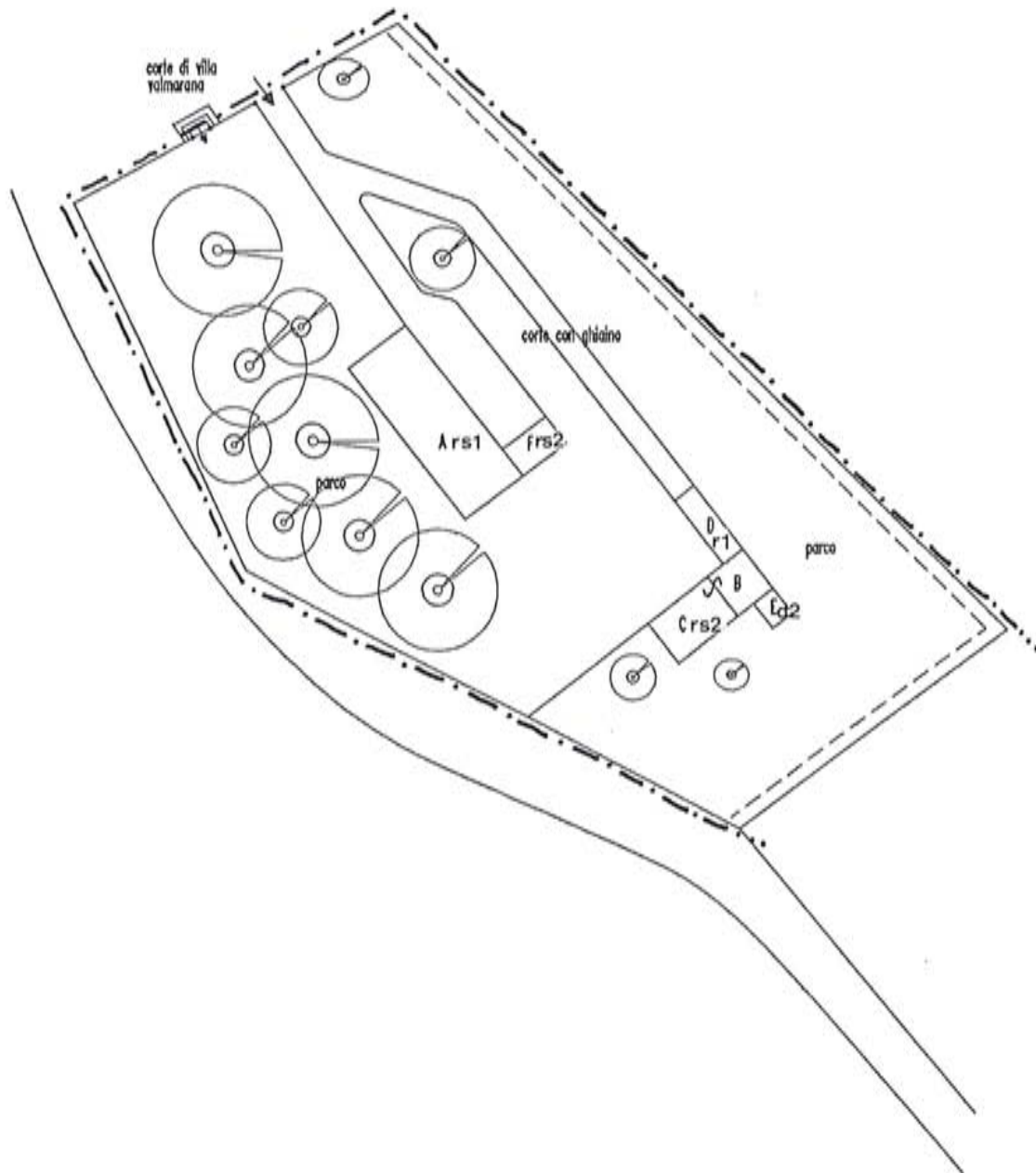
VIA DEI NANI

PROPRIETARIO FRANCO

RIFERIMENTO AEROF. N. 125071

FOGLIO N. 34

F.A. 4123



scala 1 : 1000 area mq 7549

LEGENDA :

- A abitazione
- B torretta - abitazione
- C abitazione
- D annesso rustico
- E annesso rustico
- F abitazione

COMUNE DI VICENZA

NUCLEO N. 257

VIA STRADA SETTECA' 174

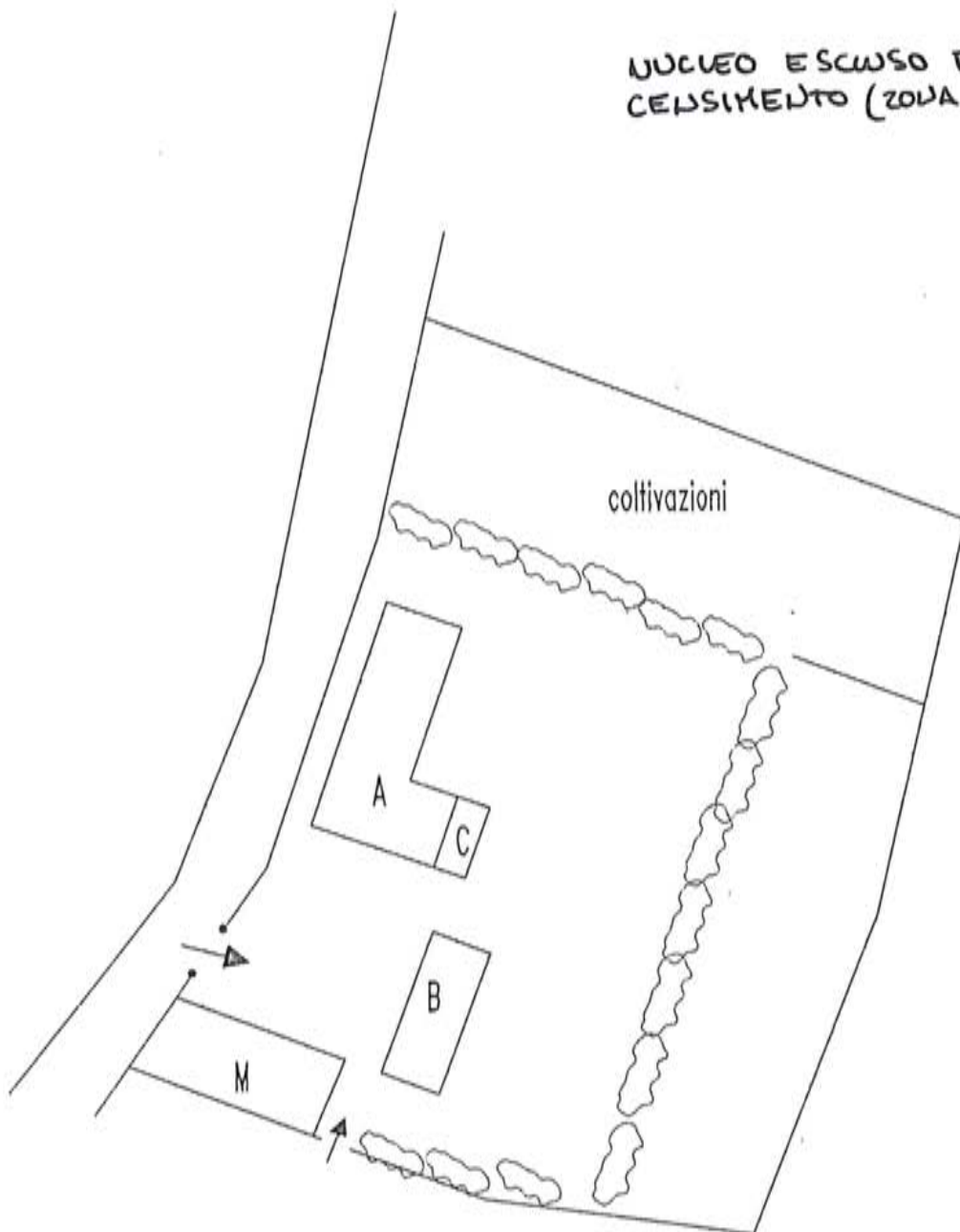
PROPRIETARIO

RIFERIMENTO AEROF. N. 125081

FOGLIO N. 16

F.A. 4125

NUCLEO ESCUSO DAL
CENSIMENTO (ZONA AGRICOLA)



scala 1 : 500

area mq 8999

LEGENDA :

- A abitazione
- B abitazione
- C accessorio residenziale

COMUNE DI VICENZA

NUCLEO N. 258

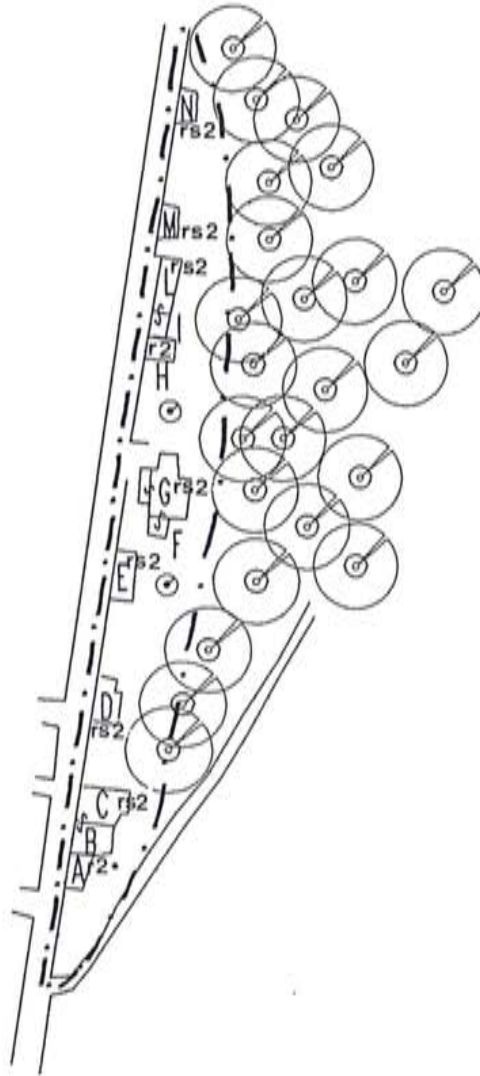
VIA VIALE X GIUGNO

PROPRIETARIO VARI

RIFERIMENTO AEROF. N. 125072

FOGLIO N.

F.A. 4975



COMUNE DI VICENZA

scala 1 : 2000

area mq 8432

LEGENDA :

A accessorio
B abitazione
C abitazione
D abitazione
E abitazione
F torretta
G abitazione/bar

H abitazione
I abitazione = rudere
L abitazione
M abitazione
N abitazione

COMUNE DI VICENZA

NUCLEO N. 259

VIA STRADA COMUNALE DI CARPENEDA

n. 148 PROPRIETARIO

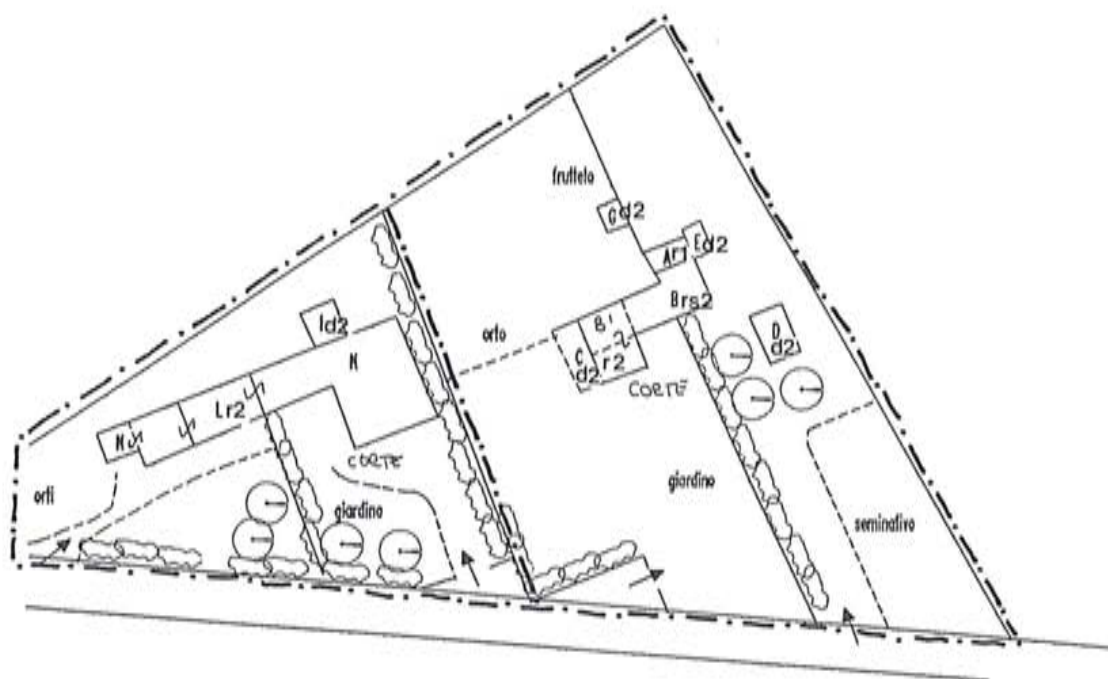
GIRARDELLO-CORTESE

RIFERIMENTO AEROF. N. 125061

FOGLIO N. 43

F.A. 4120

MANTOAN-RIGOTTO



COMUNE DI VICENZA

scala 1 : 1000

LEGENDA :

- | | |
|-------------------|--------------|
| A accessorio | H abitazione |
| B-B'abitazione | I accessorio |
| C accessorio | L abitazione |
| D annesso rustico | N accessorio |
| E annesso rustico | |
| G accessorio | |

COMUNE DI VICENZA

NUCLEO N. 260

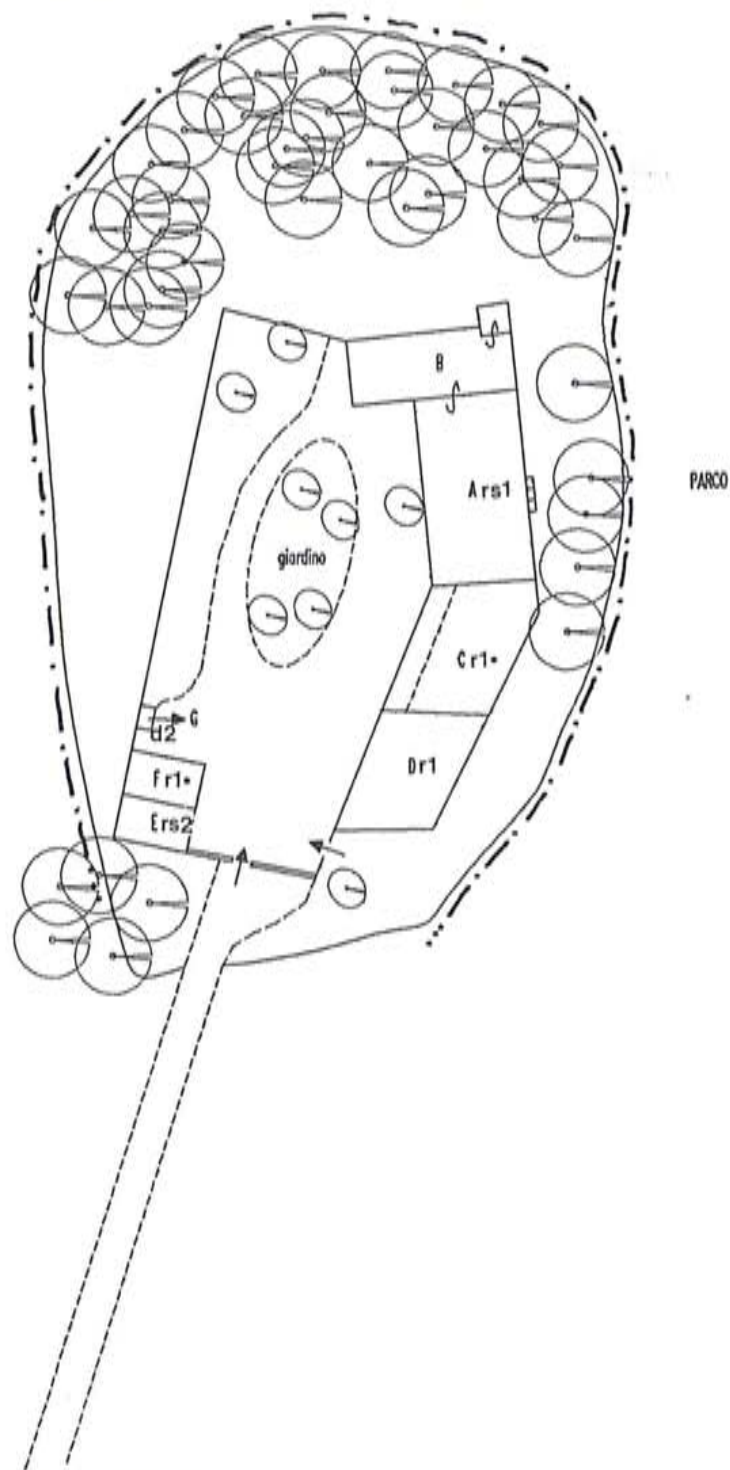
VIA S. COMMENDA n. 42

PROPRIETARIO RINALDI

RIFERIMENTO AEROF. N. 125072.

FOGLIO N. 40

F.A. 3254



COMUNE DI VICENZA

scala 1 : 1000

LEGENDA :

- A ex tempio di Giove ora villa
- B abitazione
- C abitazione
- D a.r.
- E casa custode
- F scuderia
- G porcillaia

COMUNE DI VICENZA

NUCLEO N. 261

VIA NICOLOSI 289-295

PROPRIETARIO

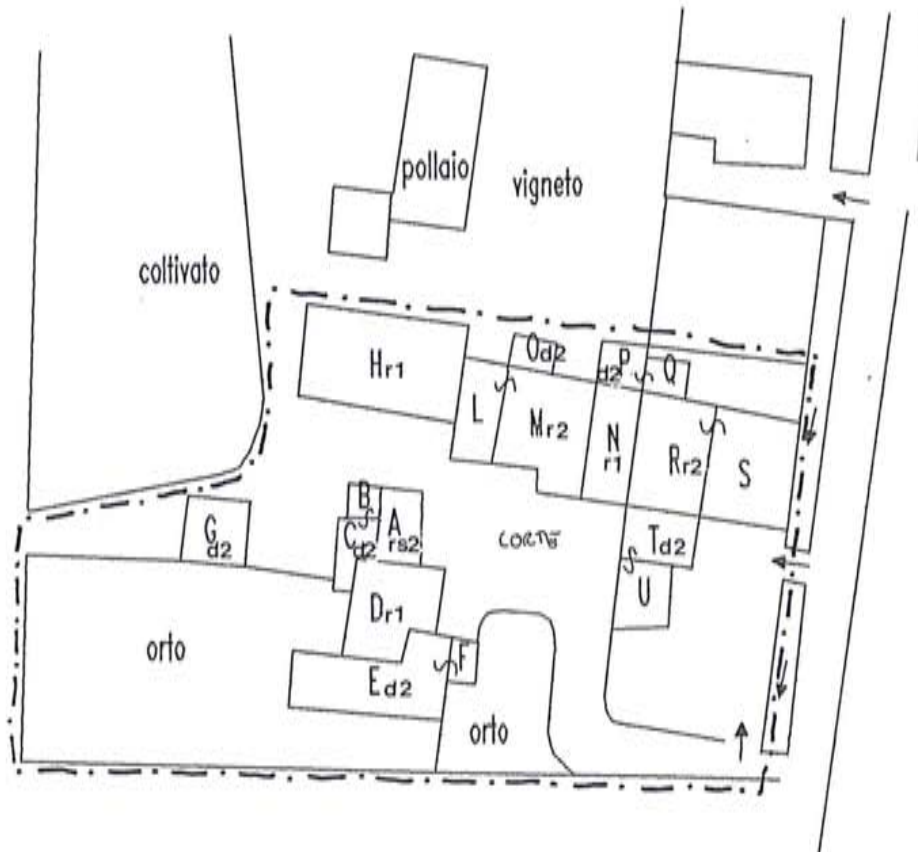
FRIZZO

RIFERIMENTO AEROF. N. 125031

FOGLIO N. 75

F.A. 4249

TAGLIAPIETRA



scala 1 : 1000

area mq 10939

LEGENDA :

A abitazione
B accessorio
C tettoia
D annesso rustico
E annesso rustico
F box
G fienile

H annesso rustico
L abitazione
M abitazione
N annesso rustico
O annesso rustico
P annesso rustico

Q tettoia
R magazzino
S abitazione
T magazzino
U garages

COMUNE DI VICENZA

JCLEO N. 262

VIA STRADA NICOLOSI

PROPRIETARIO +

FERIMENTO AEROF. N. 125031

FOGLIO N. 75

F.A. 3273



COMUNE DI VICENZA

scala 1 : 1000

LEGENDA :

A accessorio
B abitazione
E abitazione
F abitazione
G annesso rustico

H annesso rustico
I annesso rustico
L annesso rustico
M annesso rustico
N accessorio
O annesso rustico
P accessorio

COMUNE DI VICENZA

NUCLEO N. 263

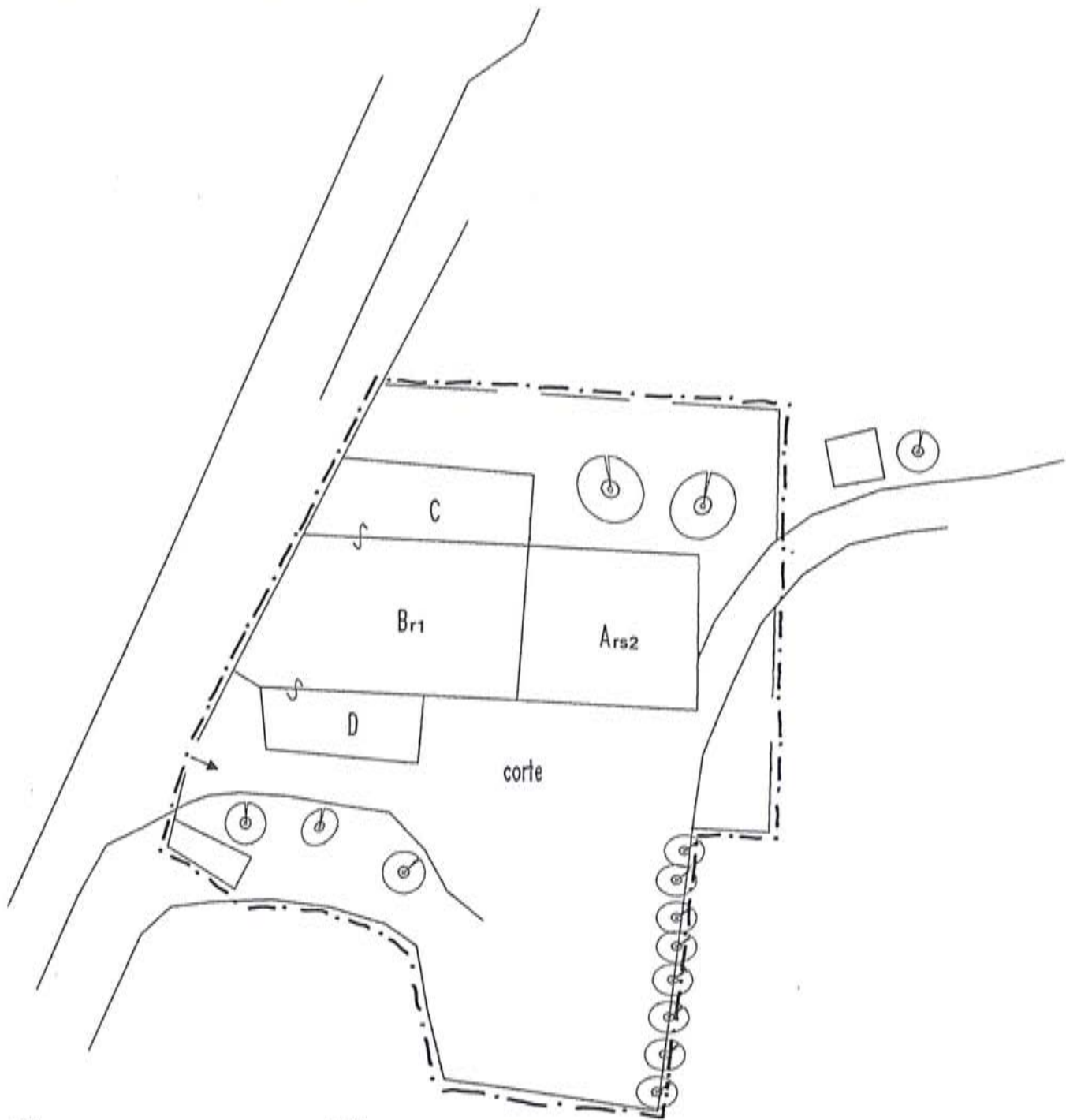
VIA S. AGOSTINO

PROPRIETARIO VARI

RIFERIMENTO AEROF. N. 125073

FOGLIO N. 51

F.A. 4121



scala 1 : 500

area mq 2104

LEGENDA :

- A abitazione
- B annesso rustico
- C annesso rustico
- D annesso rustico

COMUNE DI VICENZA

NUCLEO N. 264

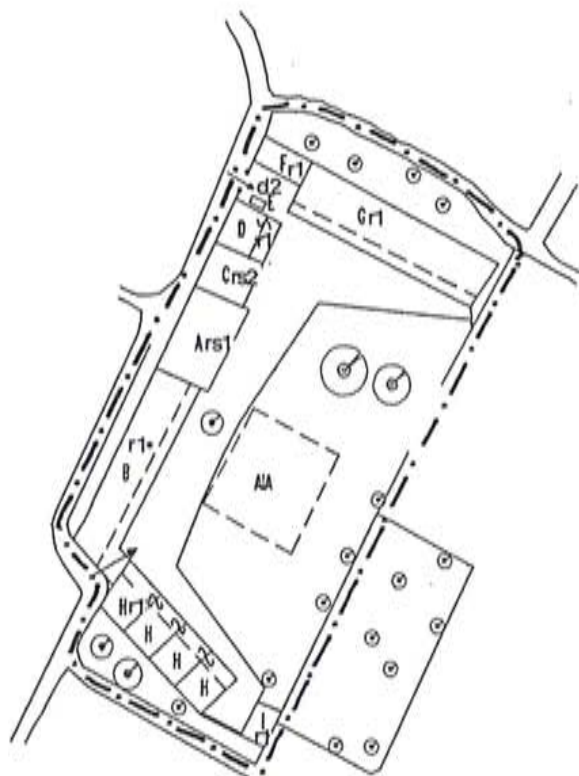
VIA S. PIETRO INTRIGOGNA

PROPRIETARIO Comune di Vicenza

RIFERIMENTO AEROF. N. 125083

FOGLIO N. 26

F.A. 3252



scala 1 : 2000 area mq 11.160

LEGENDA :

A villa Rubini
B annesso rustico
C abitazione
D abitazione?
E accessorio
F annesso rustico
G fienile?

H abitazione
I accessorio

COMUNE DI VICENZA

NUCLEO N. 265

VIA VAL CHIESE 265

PROPRIETARI VARI

RIFERIMENTO AEROF. N. 125074

FOGLIO N.

F.A. 3271



scala 1 : 500

area mq 805

LEGENDA :

- A villa
- B annesso rustico
- C annesso rustico
- D w.c.

COMUNE DI VICENZA

NUCLEO N. 266

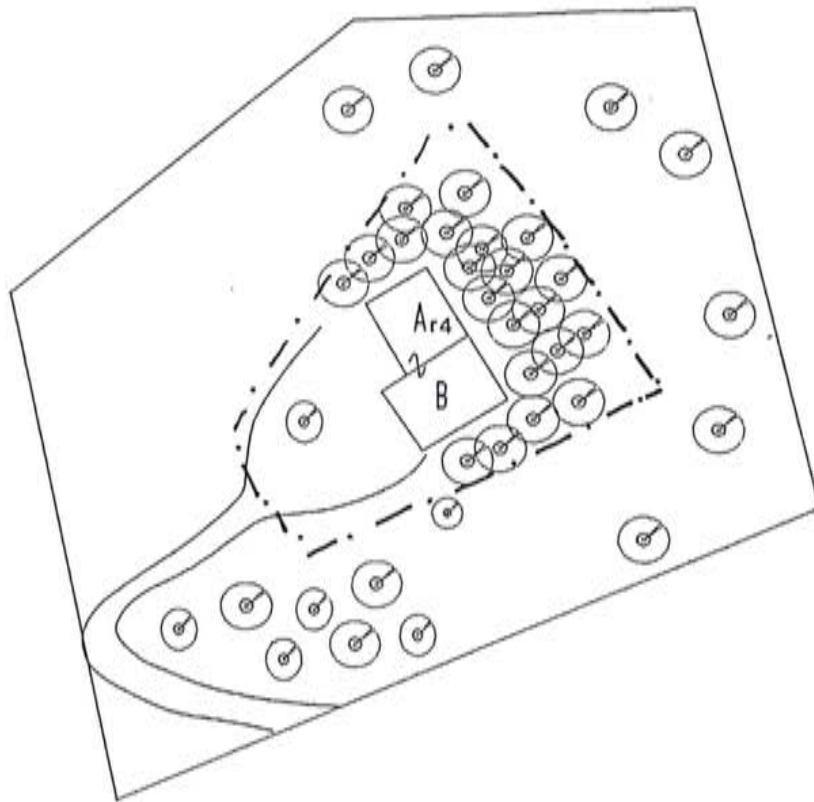
VIA PORCIGLIA

PROPRIETARIO VARI

RIFERIMENTO AEROF. N. 125072

FOGLIO N.

F.A. 4975



COMUNE DI VICENZA

scala 1 : 1000

area mq 7443

LEGENDA :

- A ABITAZIONE = RUDERI
- B ANNESSI RUSTICI = RUDERI

COMUNE DI VICENZA

NUCLEO N. 267

VIA

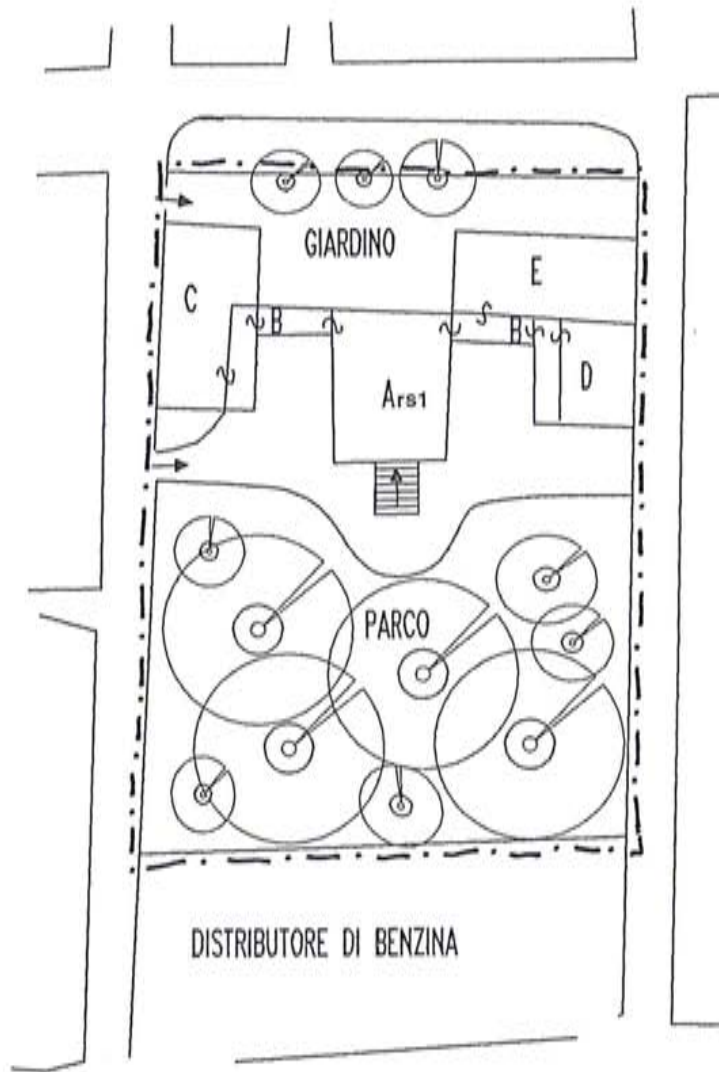
PROPRIETARIO

CASA DI RIPOSO

RIFERIMENTO AEROF. N. 125074

FOGLIO N.

F.A. 4121



COMUNE DI VICENZA

scala 1 : 1000

area mq 6000

LEGENDA :

A villa tornieri

B

C

D

E

COMUNE DI VICENZA

JCLEO N.

268

VIA POLEGGE 287

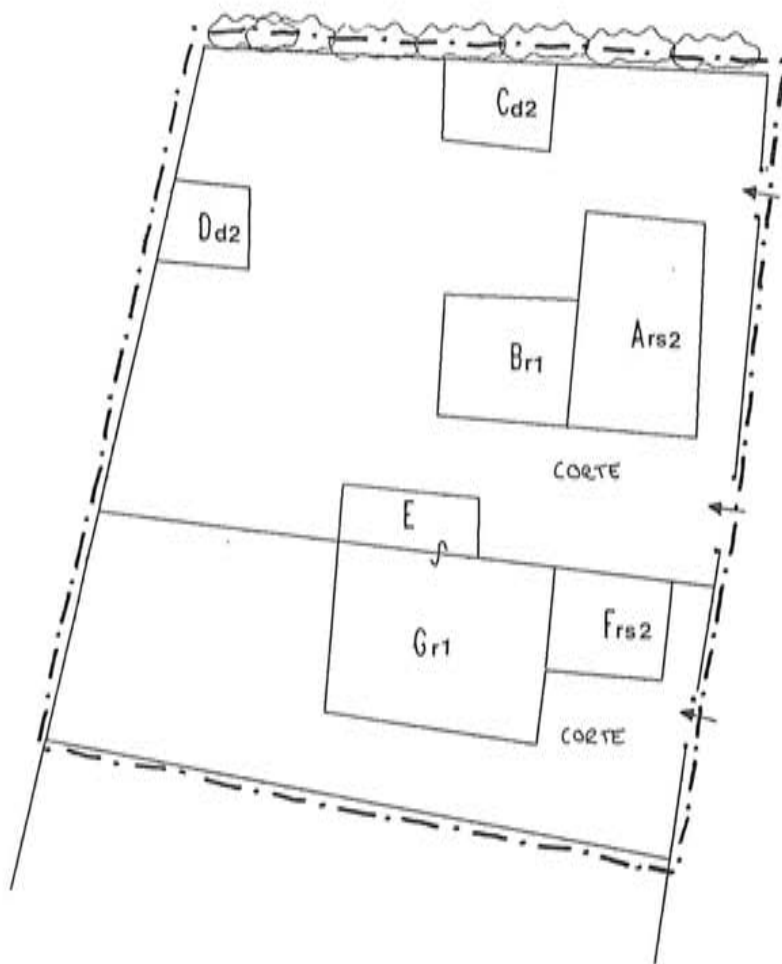
PROPRIETARI

VARI

FERIMENTO AEROF. N. 125031

FOGLIO N.

F.A. 4247



COMUNE DI VICENZA

scala 1 : 500

area mq 2000

GENDA :

- A abitazione
- B annesso rustico
- C accessorio
- D annesso rustico
- E accessorio
- F abitazione
- G annesso rustico

COMUNE DI VICENZA

NUCLEO N. 269

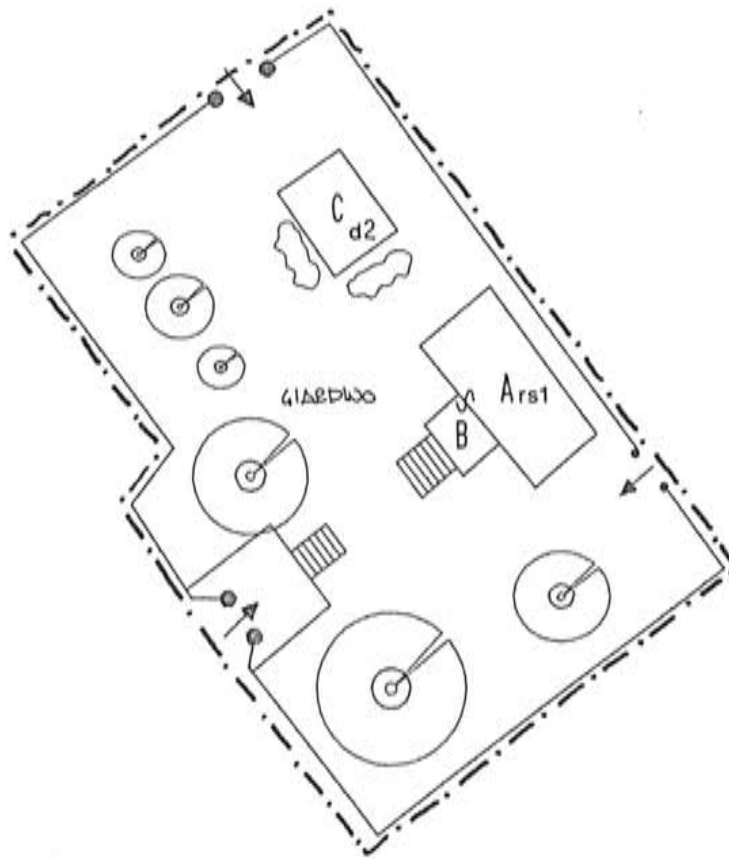
VIA QUADRI 66-68

PROPRIETARIO HUBERT

RIFERIMENTO AEROF. N. 125032

VIA G.B. IMPERIALI 112
FOGLIO N.

F.A. 3237



scala 1 : 500

area mq 1200

LEGENDA :

- A villa
- B pronao
- C garages interrato

COMUNE DI VICENZA

NUCLEO N. 270

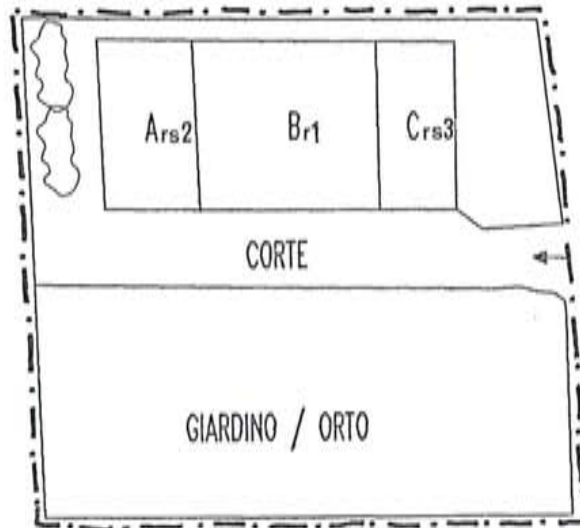
VIA POLEGGE

PROPRIETARI VARI

RIFERIMENTO AEROF. N. 125031

FOGLIO N.

F.A. 4247



COMUNE DI VICENZA

scala 1 : 500

area mq 1200

LEGENDA :

- A abitazione
- B annesso rustico
- C abitazione

COMUNE DI VICENZA

NUCLEO N. 271

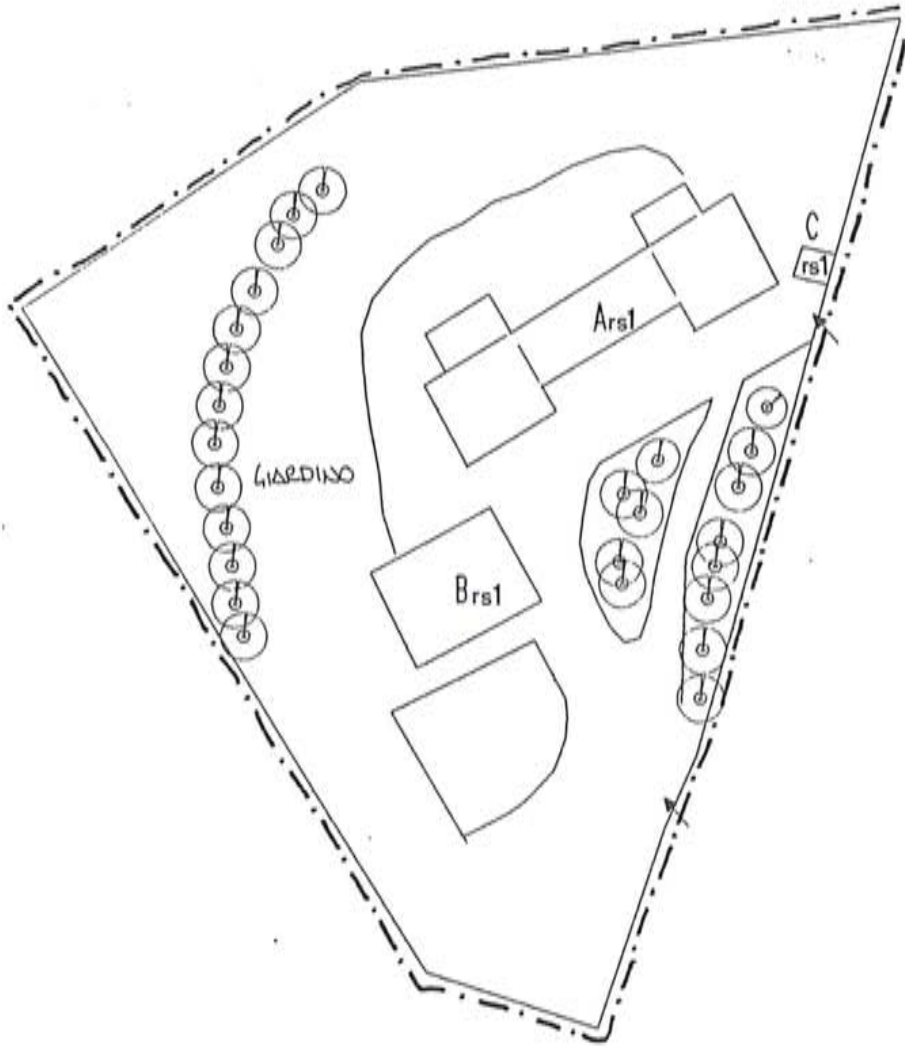
MONTEBERICO

PROPRIETARIO SEGANFREDDO
ROSSETTO

RIFERIMENTO AEROF. N. 125071

FOGLIO N. 34

F.A. 4123



COMUNE DI VICENZA

scala 1 : 1000

LEGENDA :

- A villa
- B villa
- C chiesetta

COMUNE DI VICENZA

NUCLEO N. 272

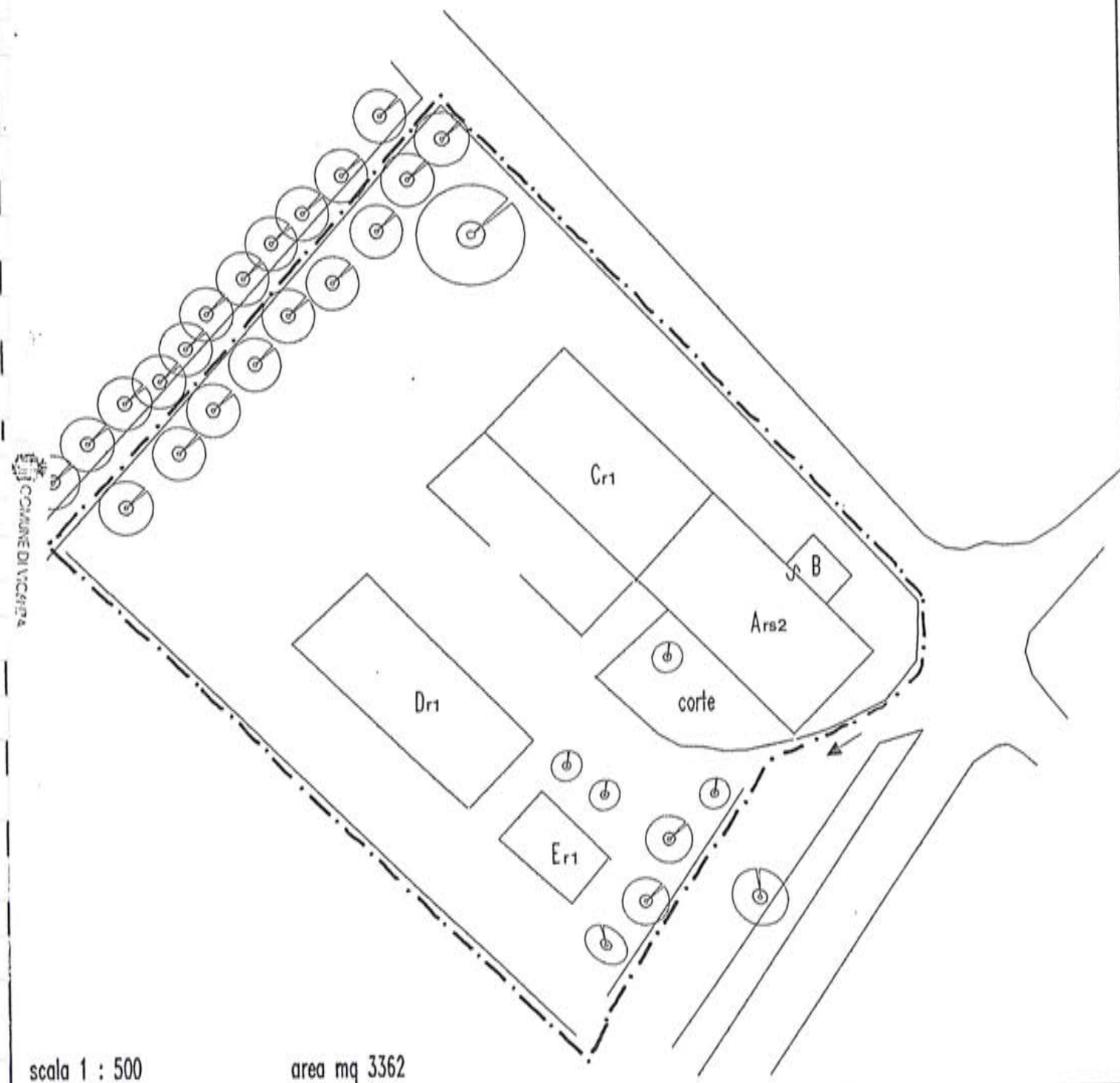
VIA BISORTOLE

PROPRIETARIO MIONI

RIFERIMENTO AEROF. N. 125111

FOGLIO N. 32

F.A. 3143



scala 1 : 500

area mq 3362

LEGENDA :

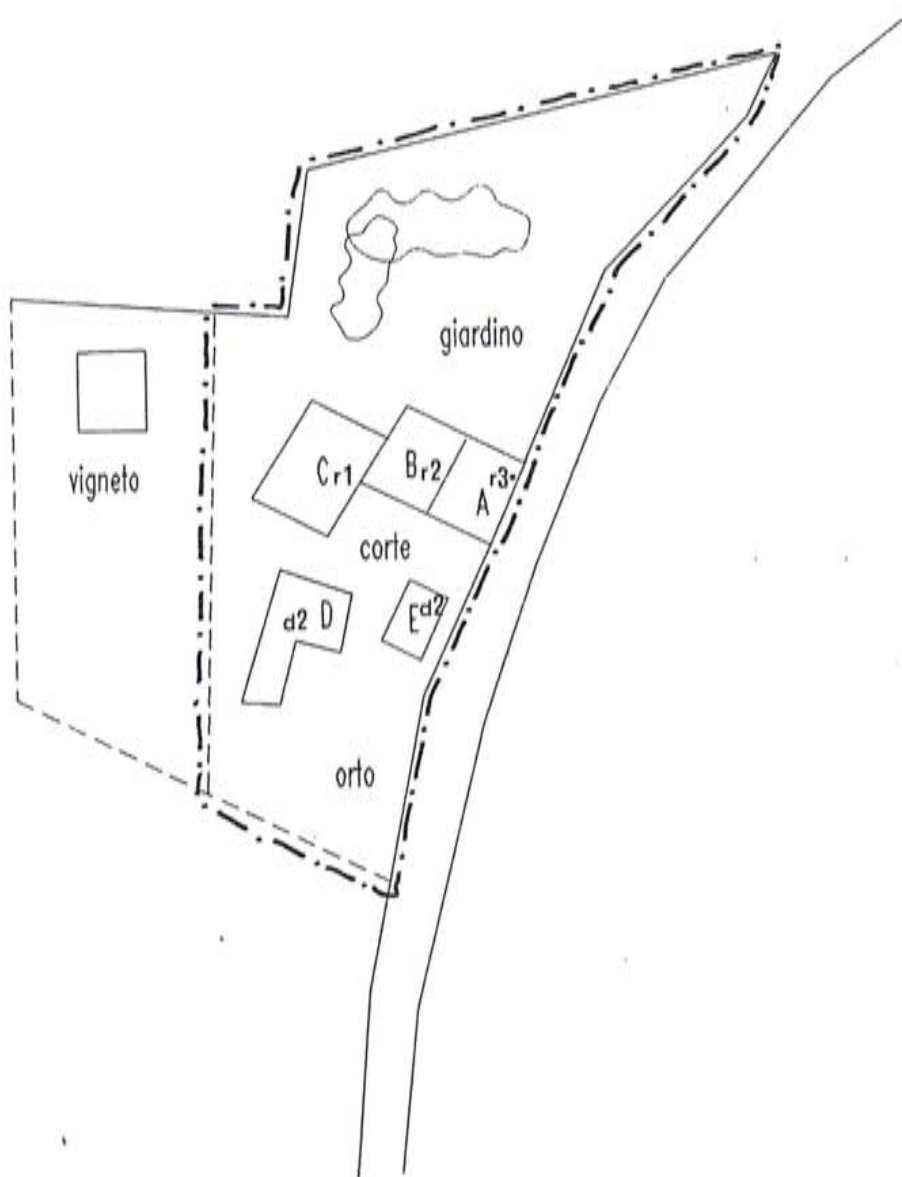
- A abitazione
- B accessorio
- C annesso rustico
- D annesso rustico
- E annesso rustico

COMUNE DI VICENZA

NUCLEO N. 273 VIA GOGNA

RIFERIMENTO AEROF. N. 125074

FOGLIO N. 33



COMUNE DI VICENZA

scala 1 : 1000

LEGENDA :

- A garages
- B abitazione
- C annesso rustico
- D accessori
- E accessori

COMUNE DI VICENZA

NUCLEO N. 274

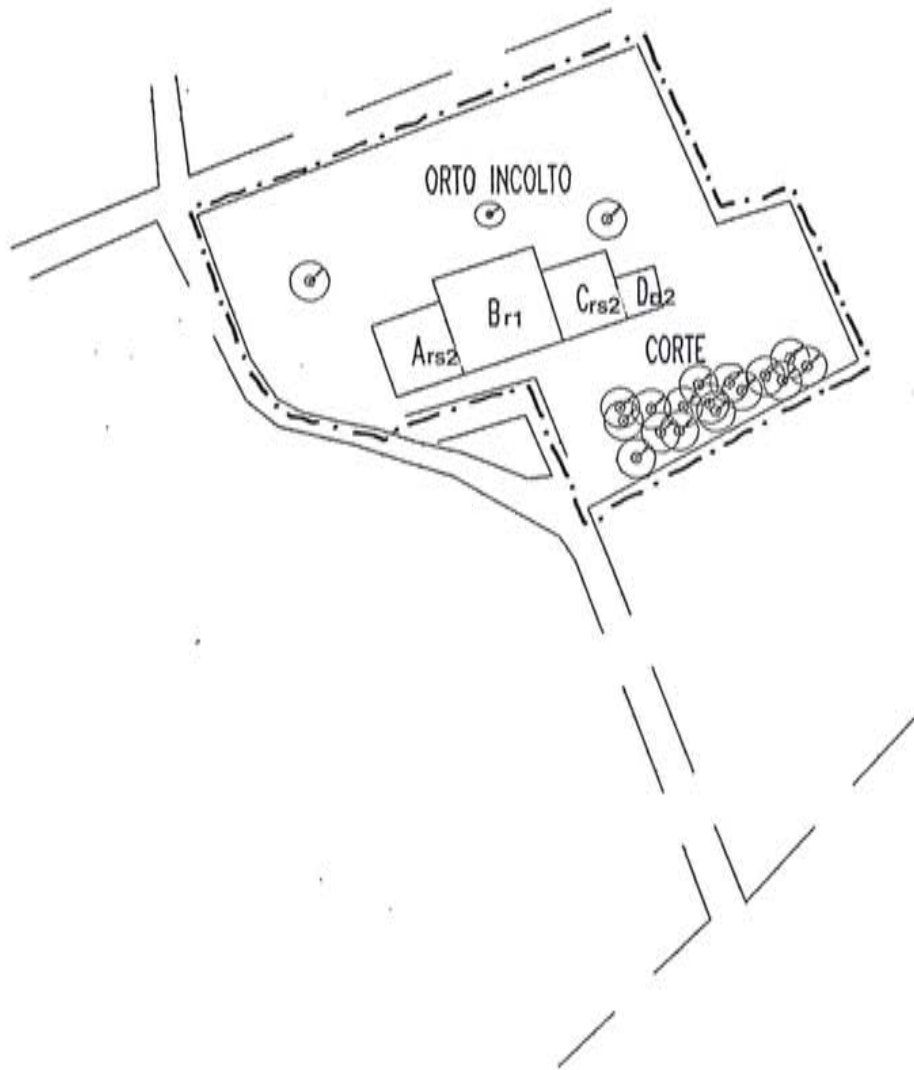
VIA OSPEDALETTO

PROPRIETARIO VARI

RIFERIMENTO AEROF. N. 125044

FOGLIO N.

F.A. 4249



COMUNE DI VICENZA

scala 1 : 1000

area mq3086

LEGENDA :

- A abitazione
- B annesso rustico-stalla
- C abitazione
- D accessorio

COMUNE DI VICENZA

NUCLEO N. 275

VIA CAMPEDELLO

PROPRIETARIO VARI

RIFERIMENTO AEROF. N. 125071-2

FOGLIO N.

F.A. 4123



COMUNE DI VICENZA

scala 1 : 1000

area mq 13259

LEGENDA :

F annesso rustico
G casa padronale

D garages
E-annesso rustico

COMUNE DI VICENZA

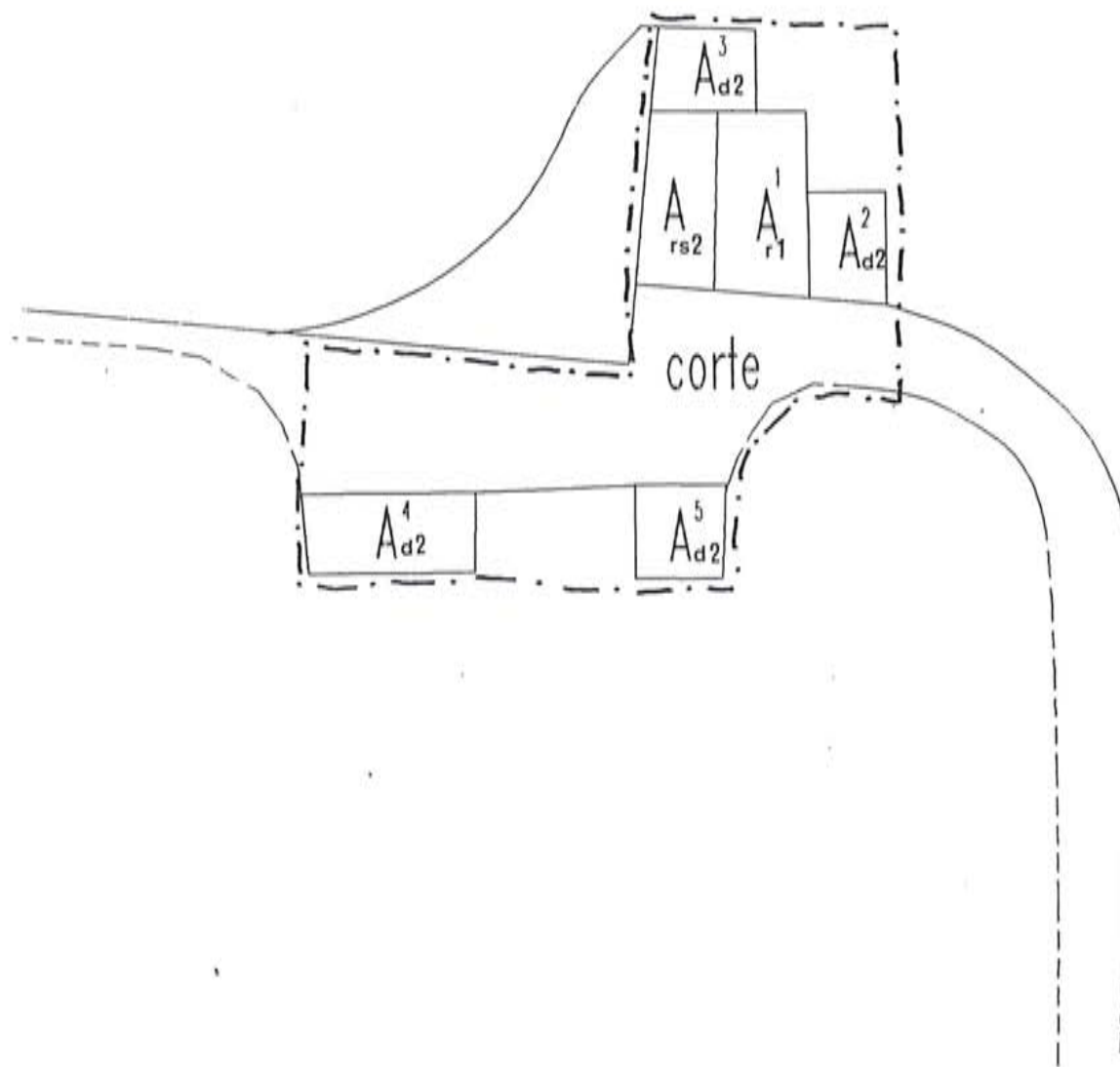
NUCLEO N. 276

VIA CHIARINI 40

PROPRIETARIO BERTOLO

RIFERIMENTO AEROF. N. 125032

FOGLIO N. 73



COMUNE DI VICENZA

scala 1 : 500

area mq 798

LEGENDA :

- | | | | |
|----------------|-----------------|---|-------|
| A | abitazione | C | corte |
| A ¹ | annesso rustico | | |
| A ² | superfettazioni | | |
| A ³ | superfettazioni | | |
| A ⁴ | superfettazioni | | |
| A ⁵ | superfettazioni | | |

COMUNE DI VICENZA

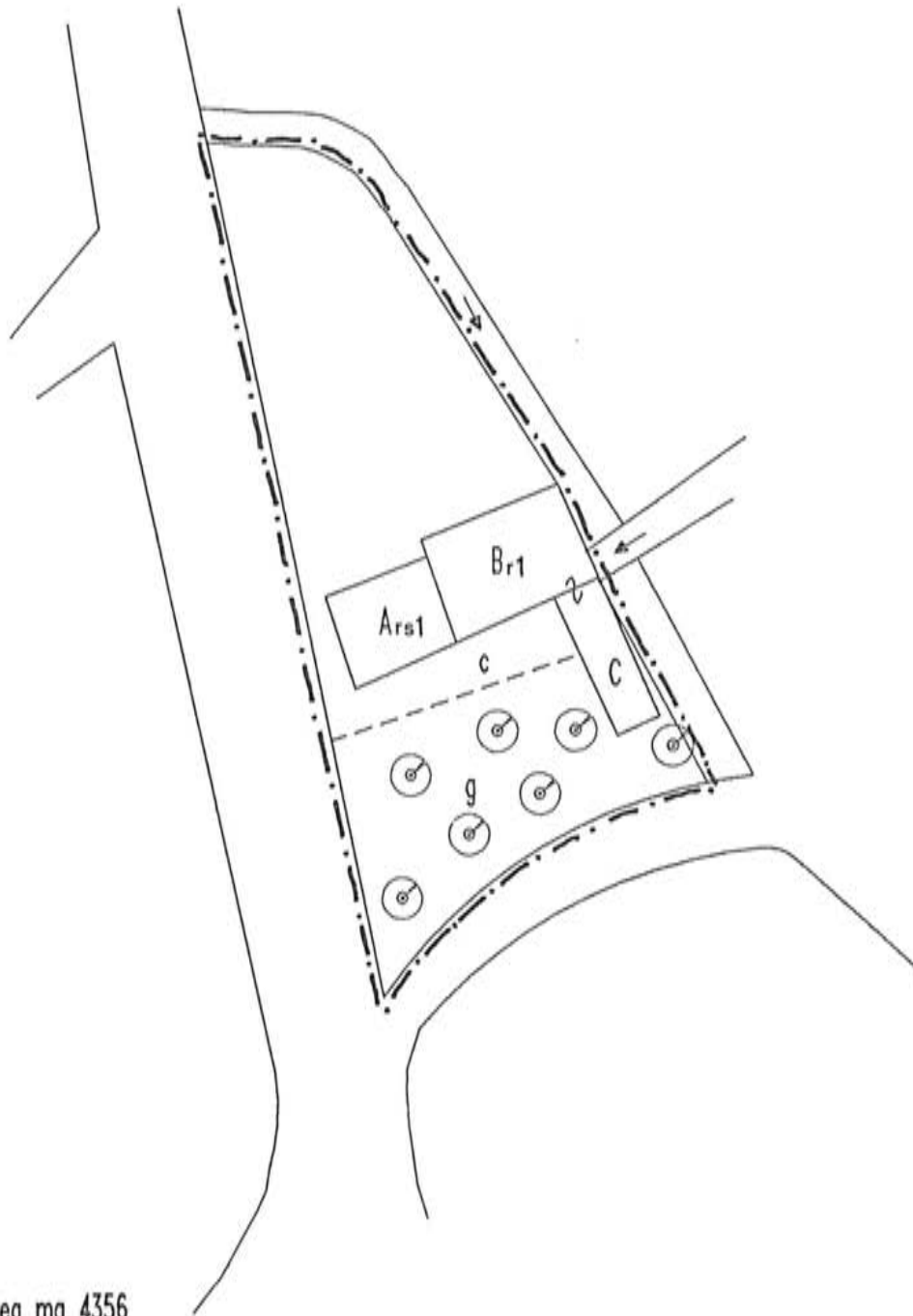
NUCLEO N. 277

VIA QUADRI 59-61

PROPRIETARIO TONIOLO
TERRIBILE

RIFERIMENTO AEROF. N. 125032

FOGLIO N. 82



COMUNE DI VICENZA

LEGENDA :

- | | | | |
|---|-----------------|---|----------|
| A | abitazione | c | corte |
| B | annesso rustico | g | giardino |
| C | portico | | |

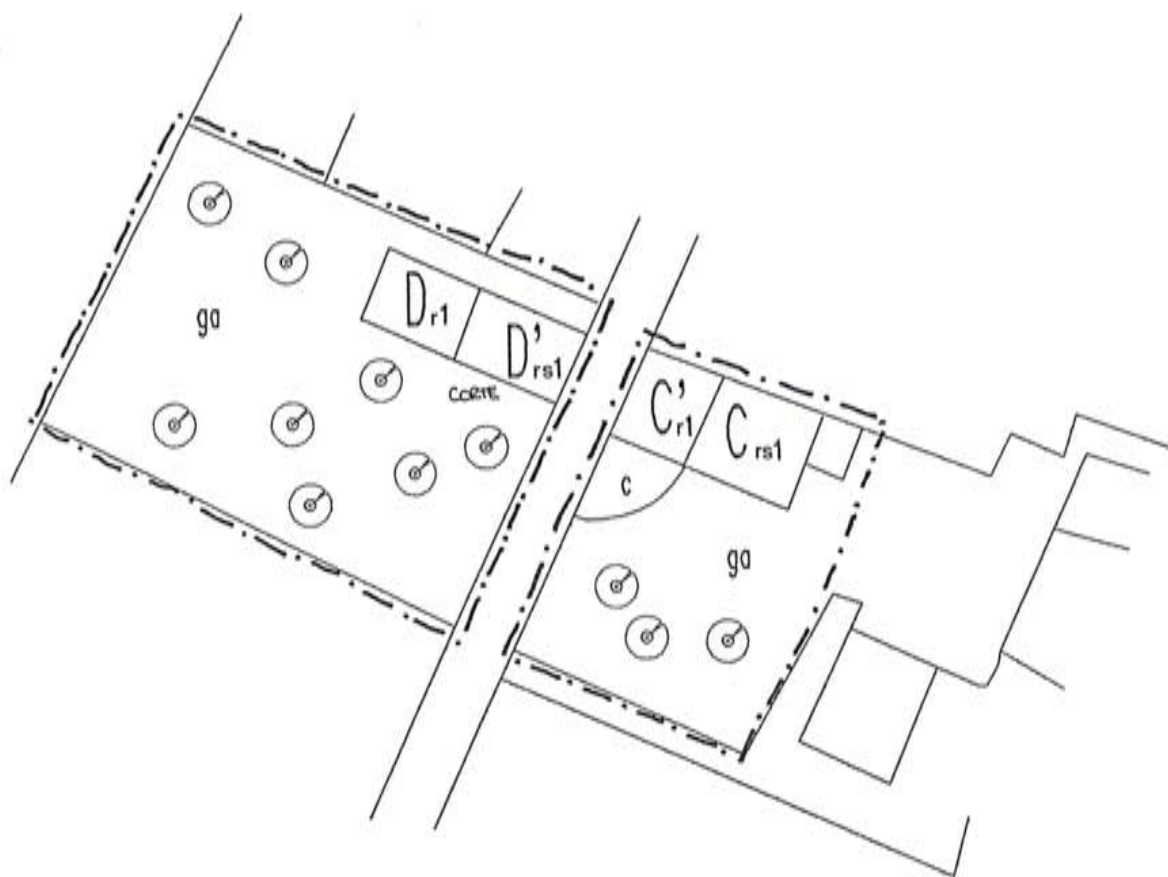
COMUNE DI VICENZA

NUCLEO N. 278

VIA BELLI 26-37

RIFERIMENTO AEROF. N. 125071

FOGLIO N. 9 B



COMUNE DI VICENZA

scala 1 : 1000

area mq 6480

LEGENDA :

- | | | | |
|----|----------------------|----|-------------------|
| C | laboratorio ceramica | c | corte |
| C' | laboratorio | ga | giardino alberato |
| D | annesso rustico | | |
| D' | abitazione | | |

COMUNE DI VICENZA

PROPRIETARIO: VILLA CLEMENTI
MONASTERO CARMELITANE SCALZI

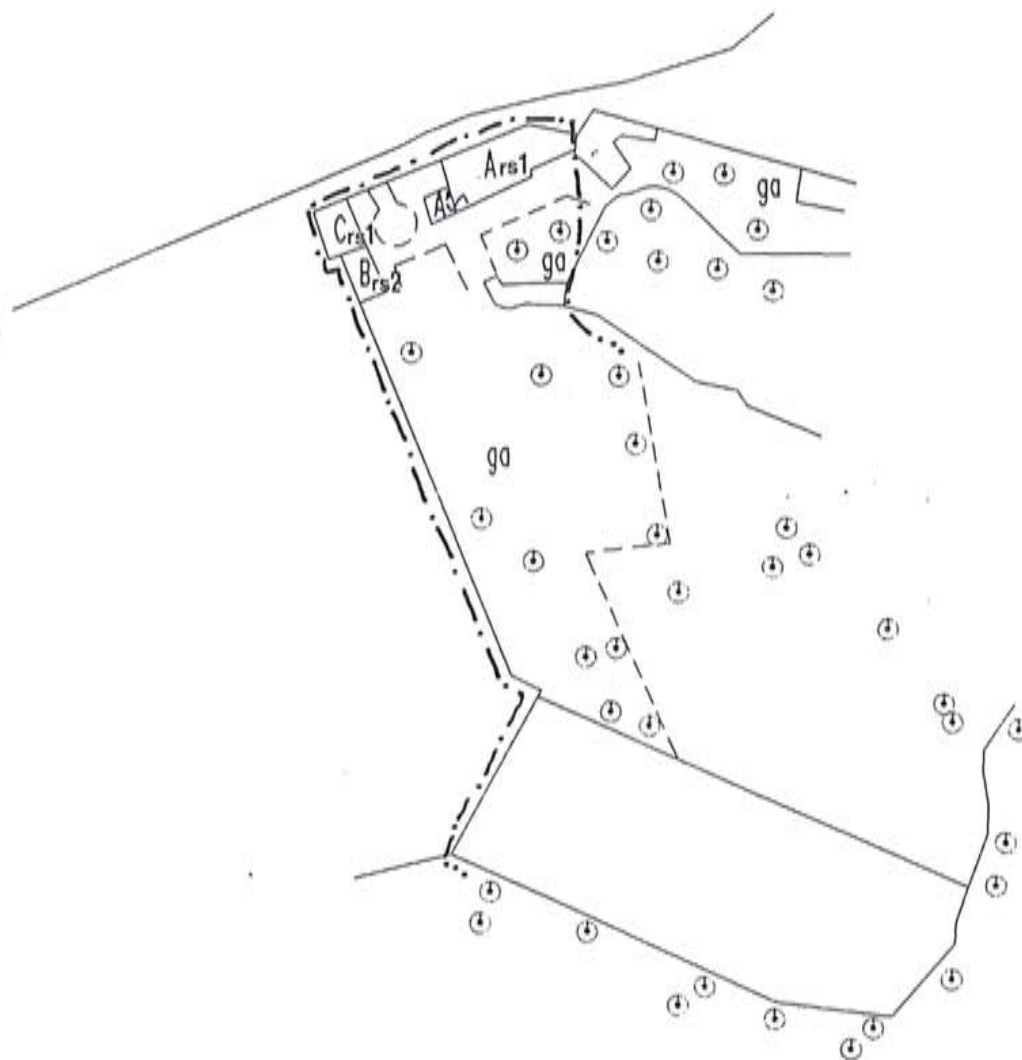
NUCLEO N. 279

VIA VIALE X GIUGNO 17-19

RIFERIMENTO AEROF. N. 125071

FOGLIO N. 34

F.A. 4123



COMUNE DI VICENZA

scala 1 : 2000

LEGENDA :

- A abitazione
- A' cappella
- B abitazione
- C abitazione

ga giardino alberato

COMUNE DI VICENZA

NUCLEO N. 280

VIA S. SEBASTIAN 2-6

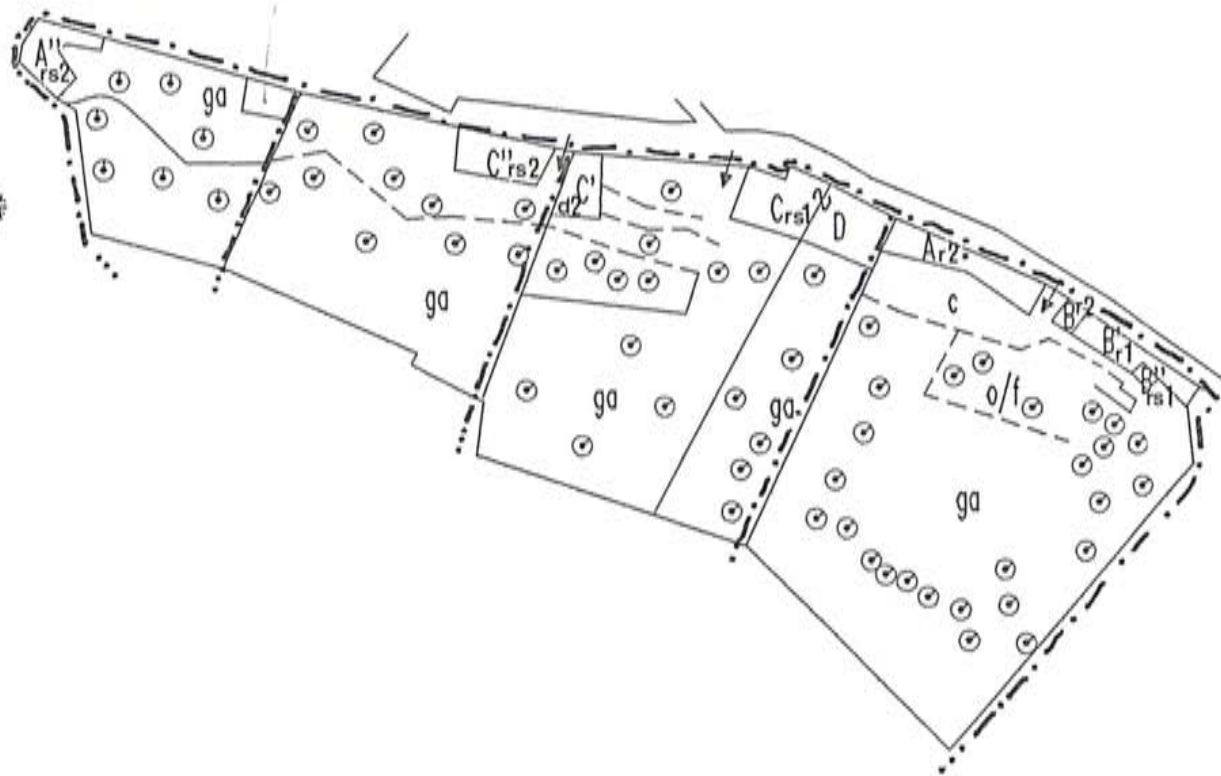
PROPRIETARIO VARI

RIFERIMENTO AEROF. N. 125071

FOGLIO N. 34

F.A. 4123

COMUNE DI VICENZA



scala 1 : 2000

LEGENDA :

A abitazione
A'' abitazione
B abitazione
B' rustico
B'' colombara
C abitazione

C' garage
C'' abitazione
D abitazione

c corte
o/f orto/frutteto
ga giardino alberato

COMUNE DI VICENZA

NUCLEO N. 281

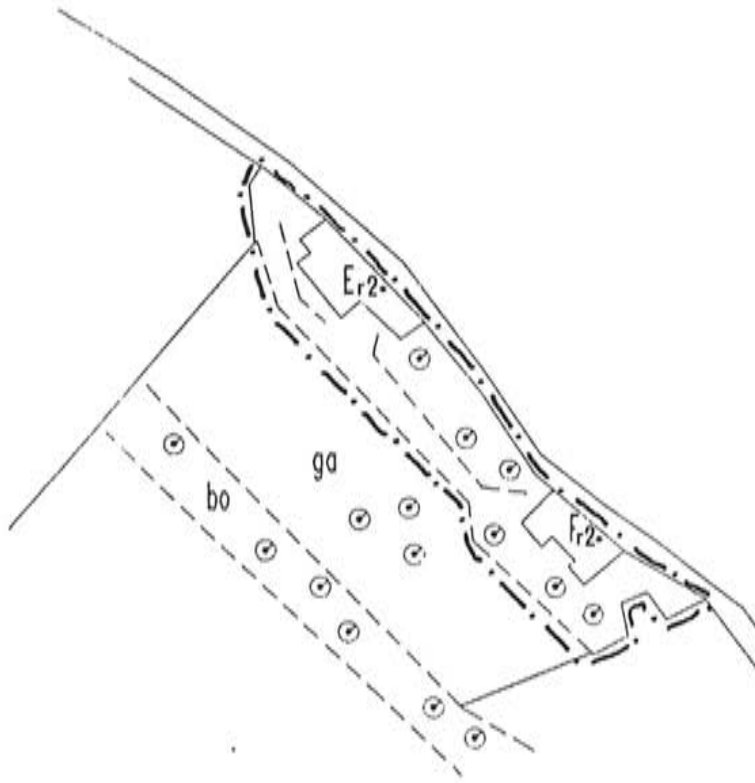
VIA S. SEBASTIAN 8-16

PROPRIETARIO VARI

RIFERIMENTO AEROF. N. 125071

FOGLIO N. 34

F.A. 4123



COMUNE DI VICENZA

scala 1 : 2000

LEGENDA :

- | | | | |
|---|------------|----|-------------------|
| E | abitazione | ga | giardino alberato |
| F | abitazione | bo | boschetto |

COMUNE DI VICENZA

NUCLEO N. 282

VIA S. SEBASTIAN 20

PROPRIETARIO

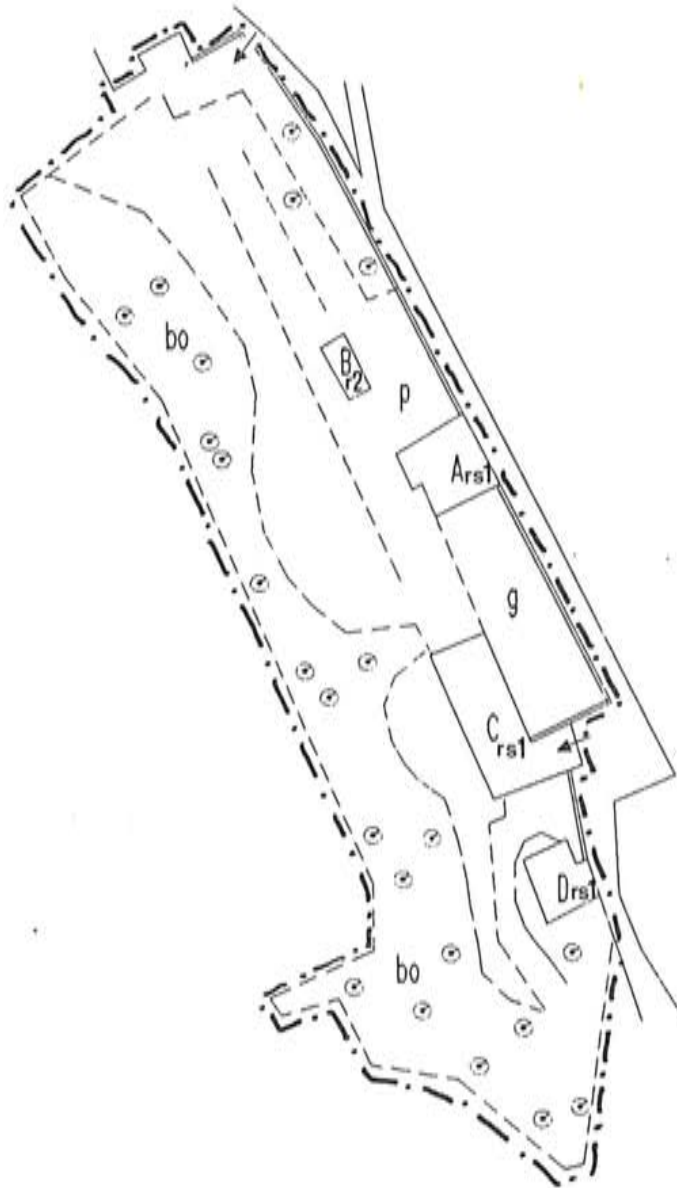
VILLA VALMARANA

RIFERIMENTO AEROF. N. 125071

FOGLIO N. 34

F.A. 4123

RIZZOTTO



COMUNE DI VICENZA

scala 1 : 2000

LEGENDA :

- | | | | |
|---|-----------|----|-----------|
| A | abitation | p | parco |
| B | abitation | g | giardino |
| C | barchessa | bo | boschetto |
| D | scuderia | | |

COMUNE DI VICENZA

NUCLEO N. 283

VIA ROTONDA 62

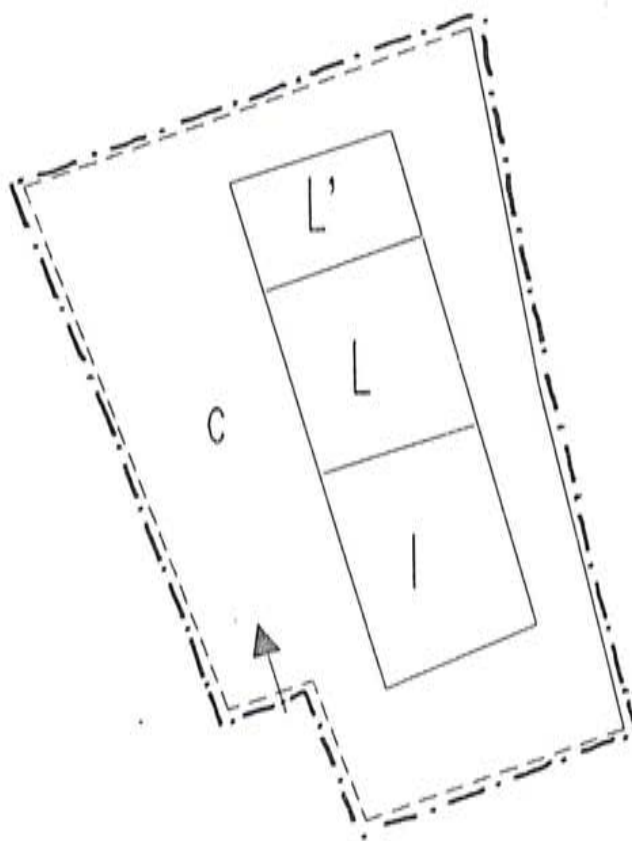
PROPRIETARIO VALLE

RIFERIMENTO AEROF. N. 125071

FOGLIO N. 34

F.A. 4123

NUCLEO ESCLUSO DAL CENSIMENTO



COMUNE DI VICENZA

scala 1 : 500

LEGENDA :

- | | | | |
|----|-----------------|---|-------|
| I | abitazione | c | corte |
| L | annesso rustico | | |
| L' | annesso rustico | | |

COMUNE DI VICENZA

NUCLEO N. 284

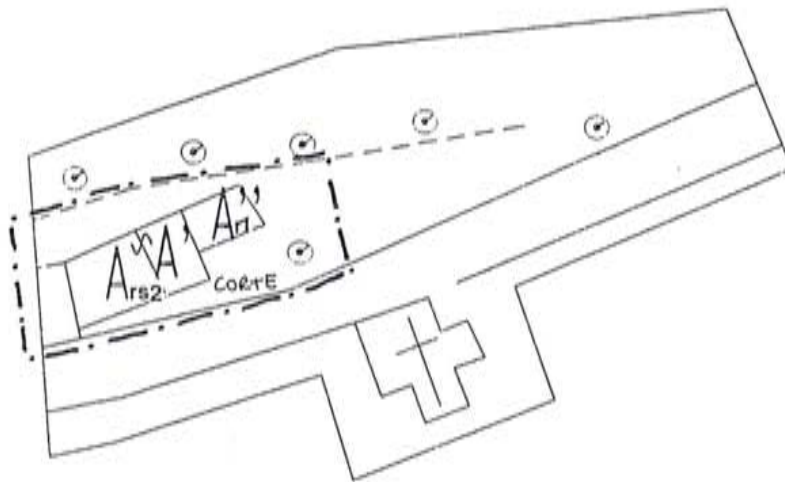
VIA DORSALE BERICI 242

PROPRIETARIO: VARI

RIFERIMENTO AEROF. N. 125072/73

FOGLIO N. 39

F.A. 4975



COMUNE DI VICENZA

scala 1 : 1000

LEGENDA :

- A abitazione
- A' abitazione
- A'' annesso rustico

COMUNE DI VICENZA

NUCLEO N. 285

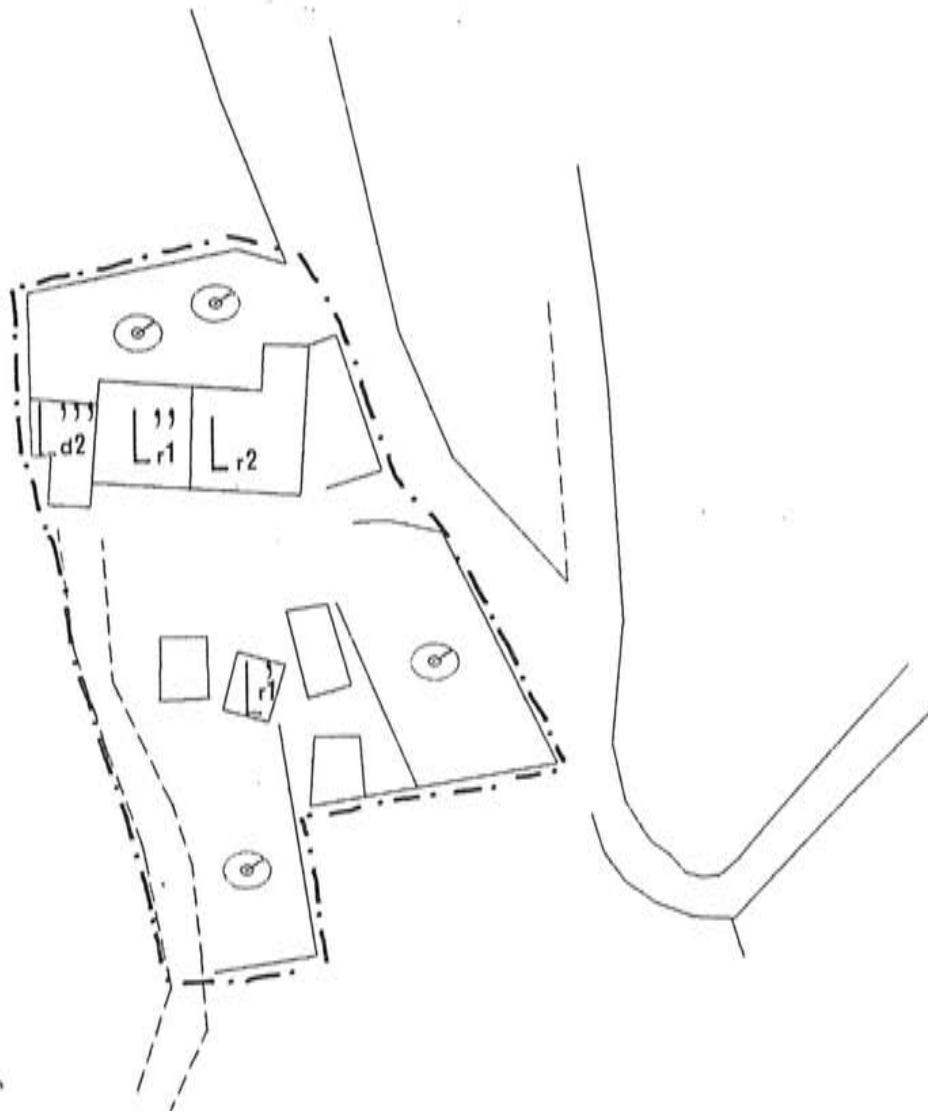
VIA PRA' SARTORELLO 29

PROPR. SARTORELLO

RIFERIMENTO AEROF. N. 125071

FOGLIO N. 35

F.A. 4123



COMUNE DI VICENZA

SCALA 1 : 1000

LEGENDA :

- L abitazione
- L' annesso rustico
- L'' annesso rustico
- L''' annesso rustico

c cortile

COMUNE DI VICENZA

NUCLEO N. 286

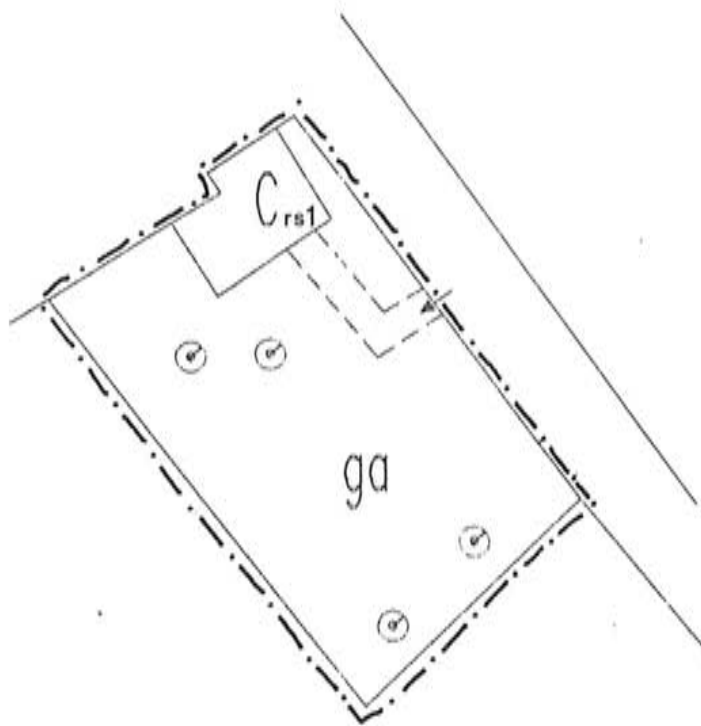
VIA DORSALE BERICI 48

PROPR. BOCCHESSE

RIFERIMENTO AEROF. N. 125071

FOGLIO N. 35

F.A. 4123



COMUNE DI VICENZA

scala 1 : 2000

LEGENDA :

C abitazione

ga giardino alberato

COMUNE DI VICENZA

NUCLEO N. 287

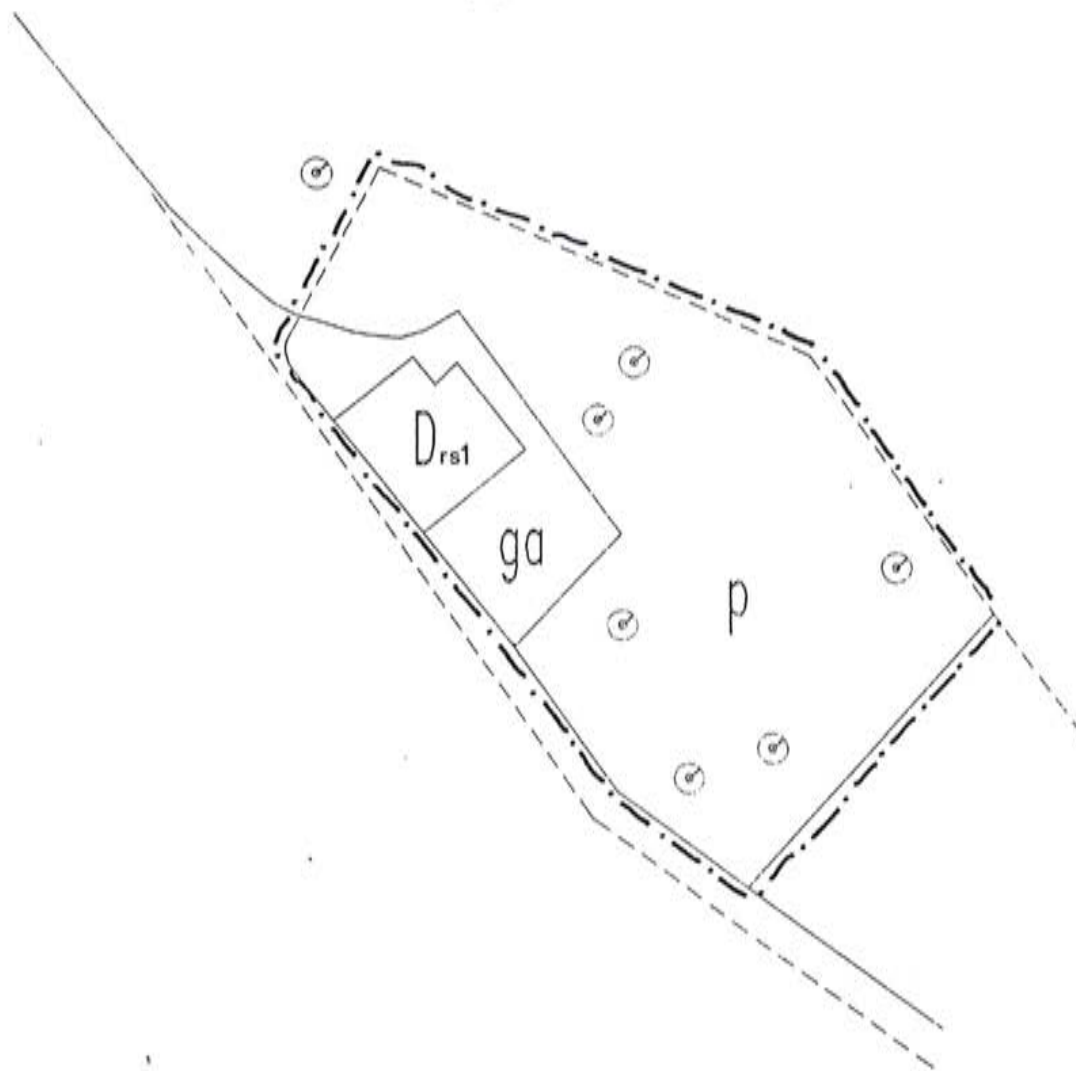
VIA DORSALE BERICI 105

PROPRIETA' KAPNIST

RIFERIMENTO AEROF. N. 125071

FOGLIO N. 35

F.A. 4123



scala 1 : 1000

LEGENDA :

D abitazione

ga giardino alberato

p parco

COMUNE DI VICENZA

LEO N. 288

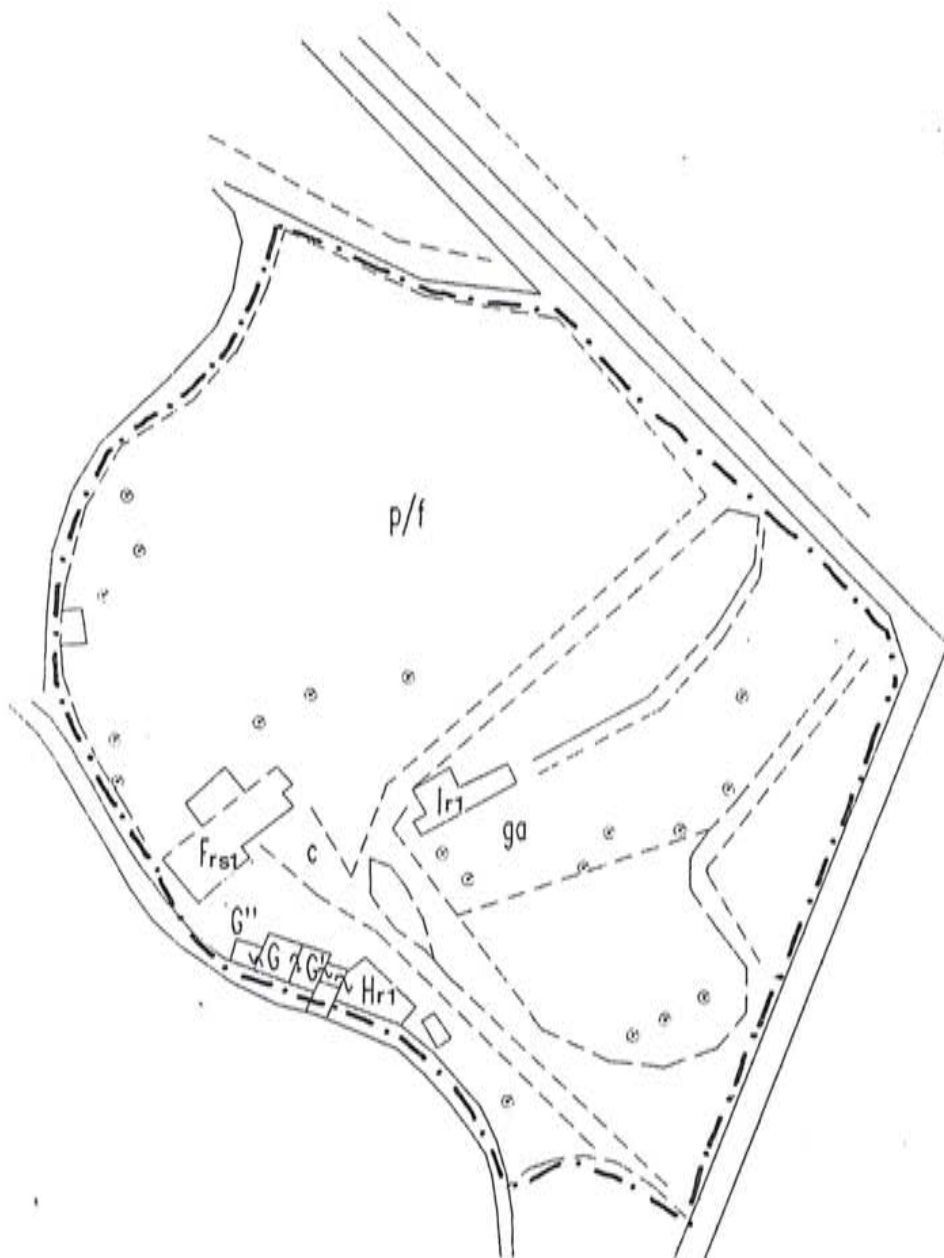
VIA MONTE BERICO 37

PROPRIETA': VILLA MADONNA

PERIMETRO AEROF. N. 125071

FOGLIO N. 33

F.A. 4123



scala 1 : 2000

LEGENDA :

- | | | | |
|-----|-----------------|-----|-------------------|
| F | abitazione | c | corte |
| G | abitazione | ga | giardino alberato |
| G' | annesso rustico | p/f | prato/frutteto |
| G'' | abitazione | | |
| H | annesso rustico | | |
| I | annesso rustico | | |

COMUNE DI VICENZA

NUCLEO N. 289

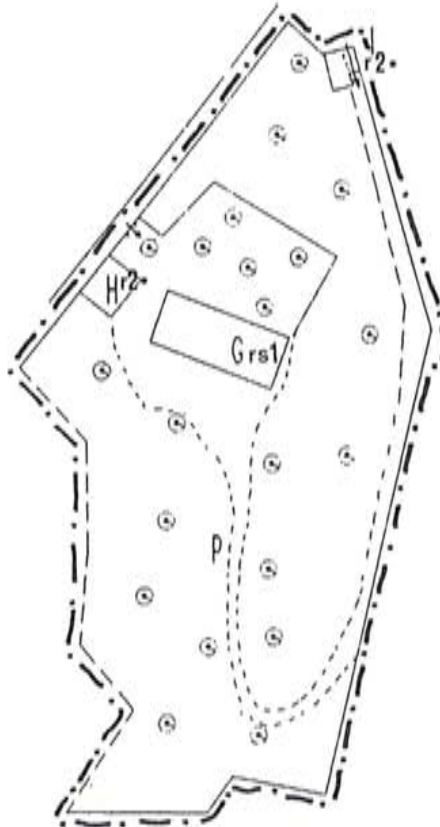
VIA MONTE BERICO 8

PROPRIETA' VILLA ROSSI
FERRIGO - PICCOLIN

RIFERIMENTO AEROF. N. 125071

FOGLIO N. 34

F.A. 4123



COMUNE DI VICENZA

scala 1 : 1000

LEGENDA :

G abitazione
H annesso residenziale
I abitazione

p parco

COMUNE DI VICENZA

NUCLEO N. 290

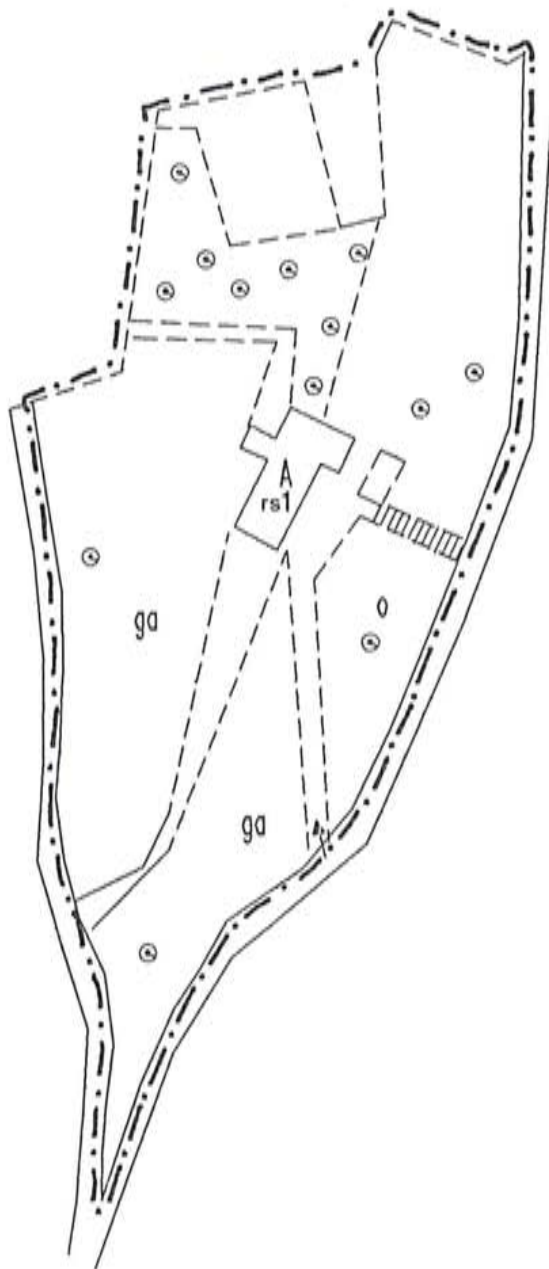
VIA S. SEBASTIANO 24

PROPRIETA': CASA S. SEBASTIANO

RIFERIMENTO AEROF. N. 125071

FOGLIO N. 34

F.A. 4123



scala 1 : 1000

LEGENDA :

A albergo
suore pellegrine

o orti
ga giardino alberato

COMUNE DI VICENZA

NUCLEO N. 291

VIA CORSO PADOVA

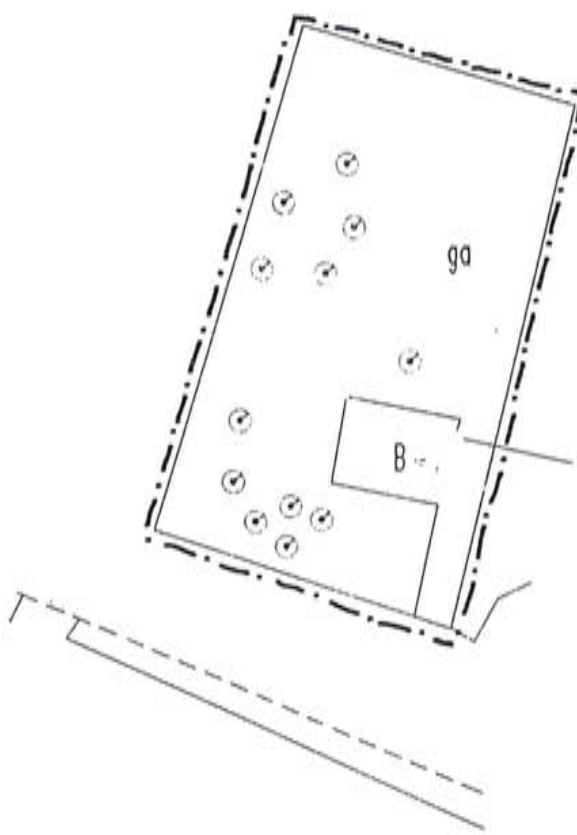
PROPRIETA' PAVAN

RIFERIMENTO AEROF. N. 125071

FOGLIO N.

F.A. 4123

NUCLEO ESCLUSO DAL CONSIMENTO



COMUNE DI VICENZA

scala 1 : 1000

LEGENDA :

B abitazione

ga giardino alberato

COMUNE DI VICENZA

NUCLEO N. 292

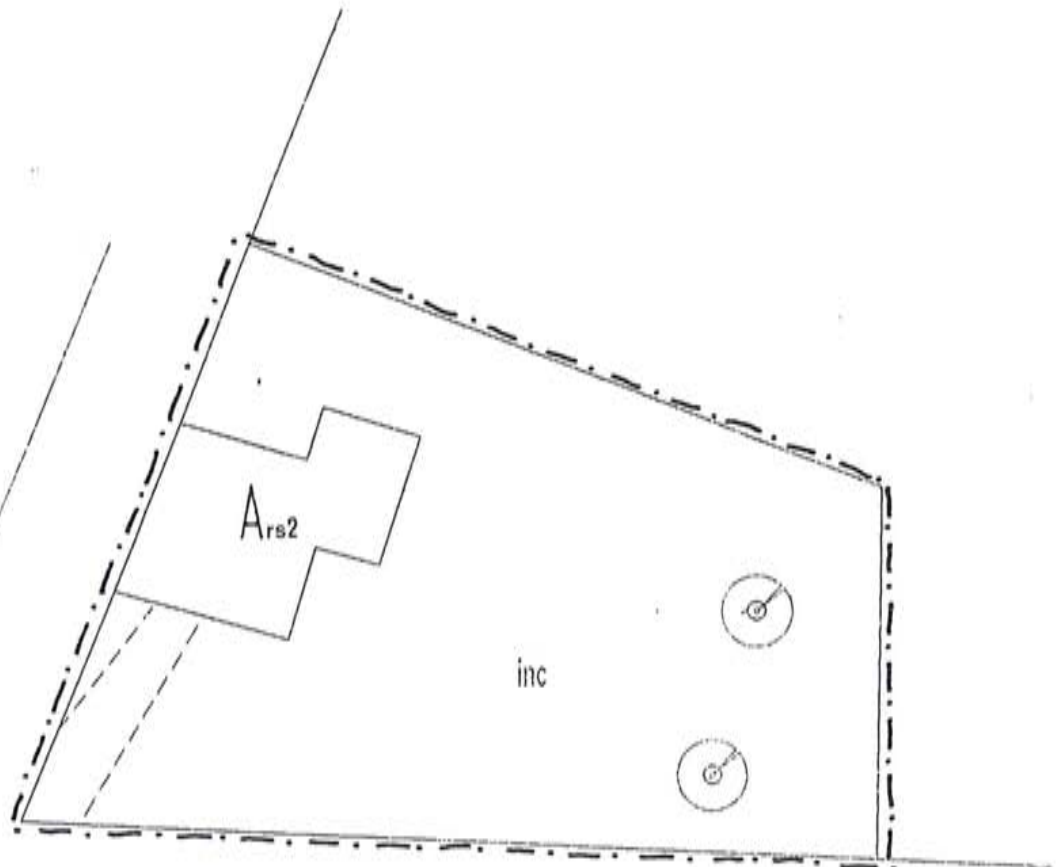
VIA SALVI

PROPRIETÀ :

RIFERIMENTO AEROF. N. 125032/71

FOGLIO N.

F.A. 4123



COMUNE DI VICENZA

scala 1 : 500

area mq 1651

LEGENDA :

A abitazione in ristrutturazione

inc incolto

COMUNE DI VICENZA

NUCLEO N. 293

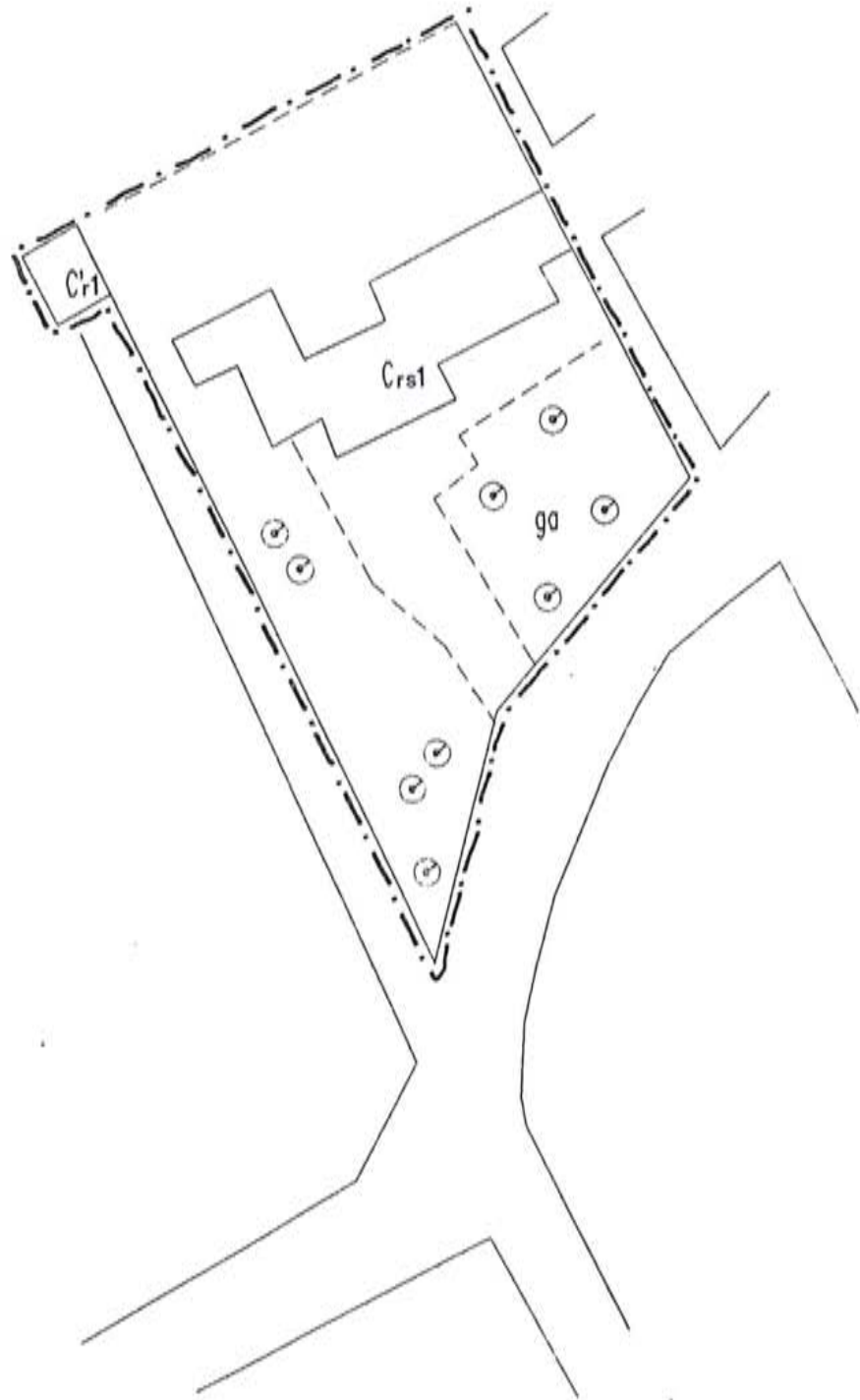
VIALE FUSINIERI 15

PROPRIETA' IOVISON-BOSCHETTI

RIFERIMENTO AEROF. N. 125032

FOGLIO N. 82

F.A. 4123



scala 1 : 1000

LEGENDA :

C abitazione
C' accessorio residenziale

ga giardino alberato

COMUNE DI VICENZA

COMUNE DI VICENZA

NUCLEO N. 294

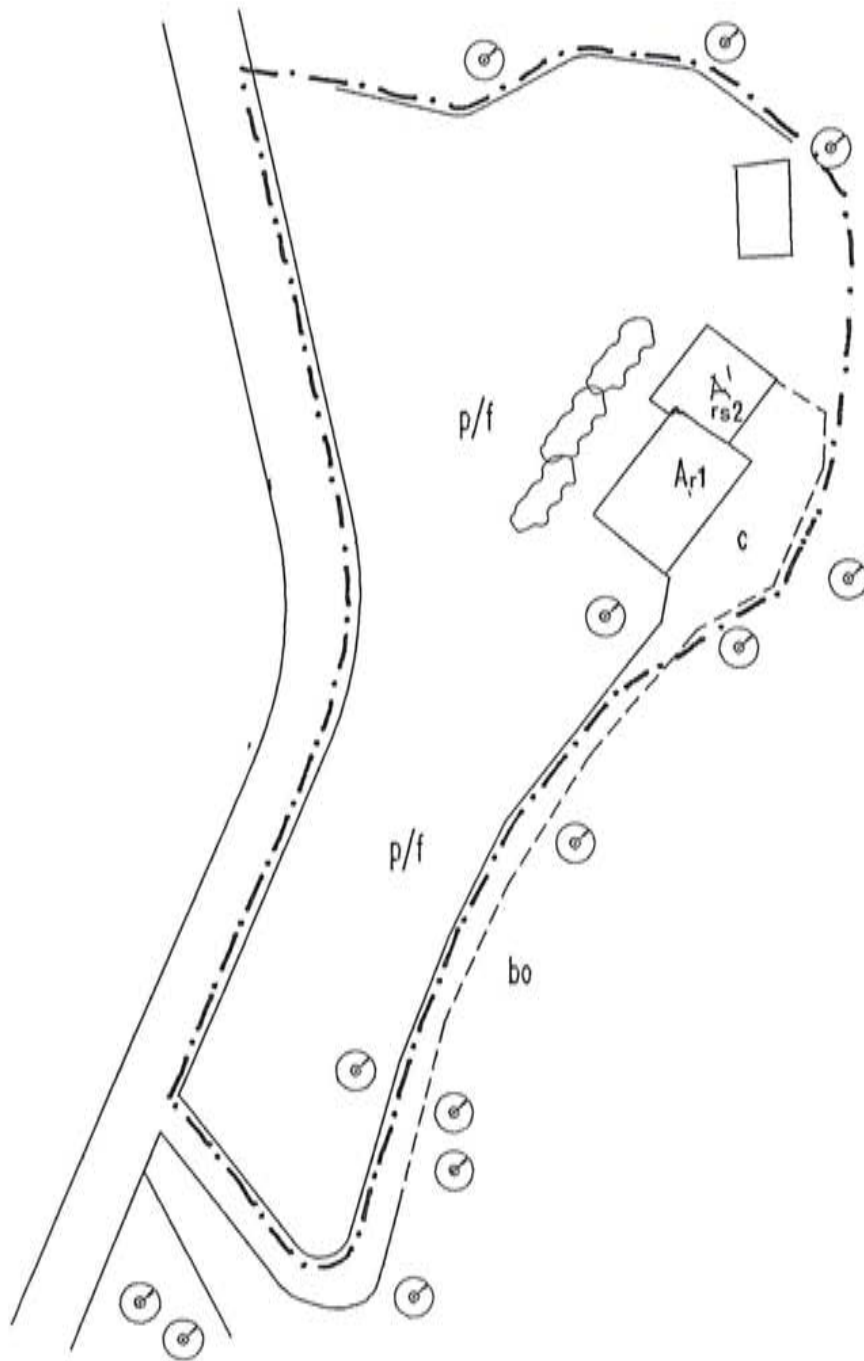
VIA DORSALE BERICI

PROPRIETA': DAL PRA'

RIFERIMENTO AEROF. N. 125071

FOGLIO N. 36

F.A. 4123



COMUNE DI VICENZA

scala 1 : 1000

area mq 6414

LEGENDA :

A' abitazione
(attività agrituristica)
A ADESSO VUOTO

p/f prato/frutteto
c cortile
bo boschetto

COMUNE DI VICENZA

NUCLEO N. 295

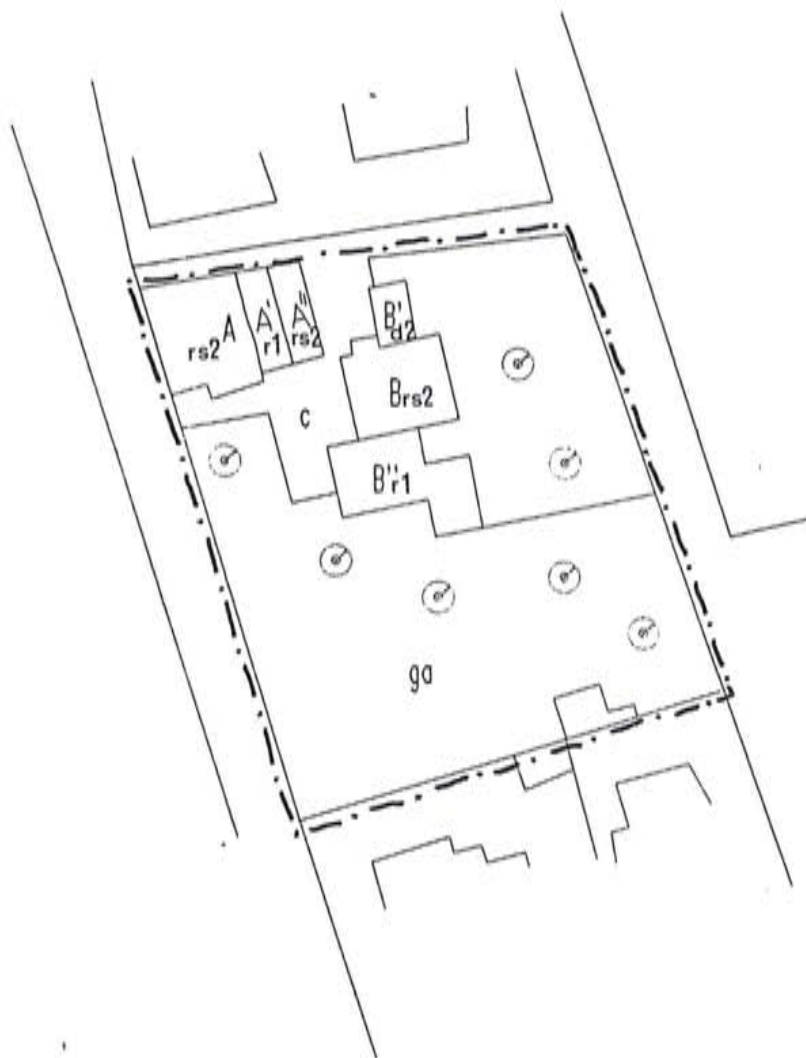
VIA PERGOLETTA 169-171

PROPRIETA' :

RIFERIMENTO AEROF. N. 125071

FOGLIO N. 41

F.A. 4123



scala mq 1 : 1000

area mq 4061

LEGENDA :

A-A'' abitazione
B abitazione
B' garages
B'' annesso rustico
A' A. RUSTICO

c corte
ga giardino alberato

COMUNE DI VICENZA

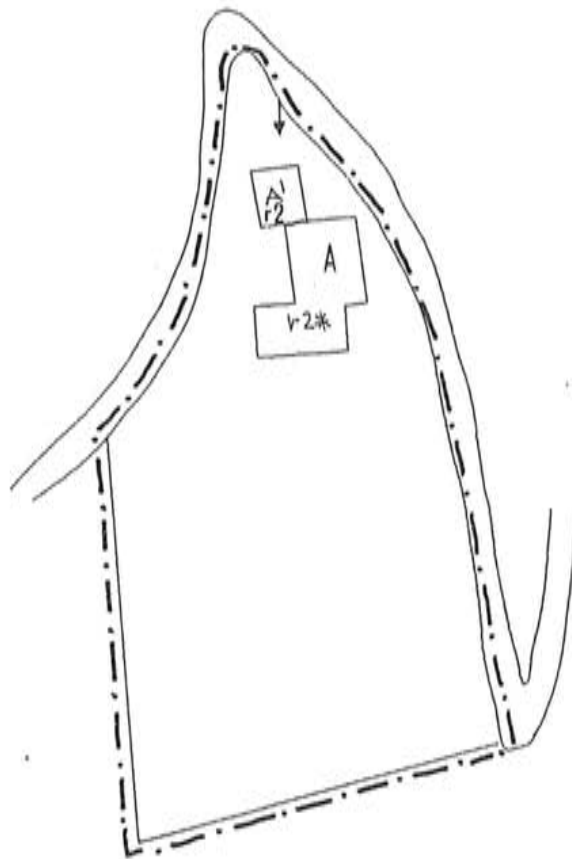
NUCLEO N. 296

VIA FALZAREGO 83-85

PROPRIETARIO VILLA PORTO
MARIOTTO
F.A. 3271 TRESIN

RIFERIMENTO AEROF. N. 125033

FOGLIO N. 59



COMUNE DI VICENZA

scala 1 : 2000

LEGENDA :

A residenza-A' annesso rustico TRASFORMATO

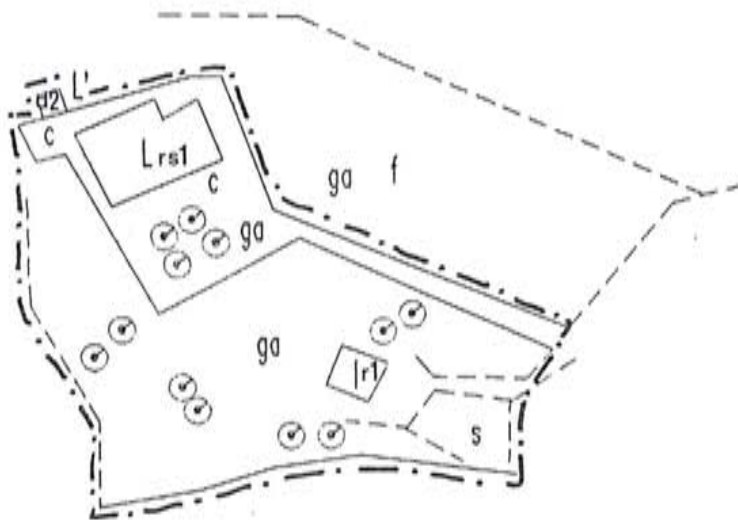
COMUNE DI VICENZA

NUCLEO N. 297

VIA CIALDINI

RIFERIMENTO AEROF. N. 125071/74

FOGLIO N. 33



COMUNE DI VICENZA

scala 1 : 2000

LEGENDA :

- | | | | |
|----|-------------------------|-----|-------------------|
| L | abitazione | c | corte |
| L' | accessorio residenziale | ga | giardino alberato |
| I | annesso rustico | f | frutteto |
| | | s | seminativo |
| | | inc | incolto |

COMUNE DI VICENZA

NUCLEO N. 298

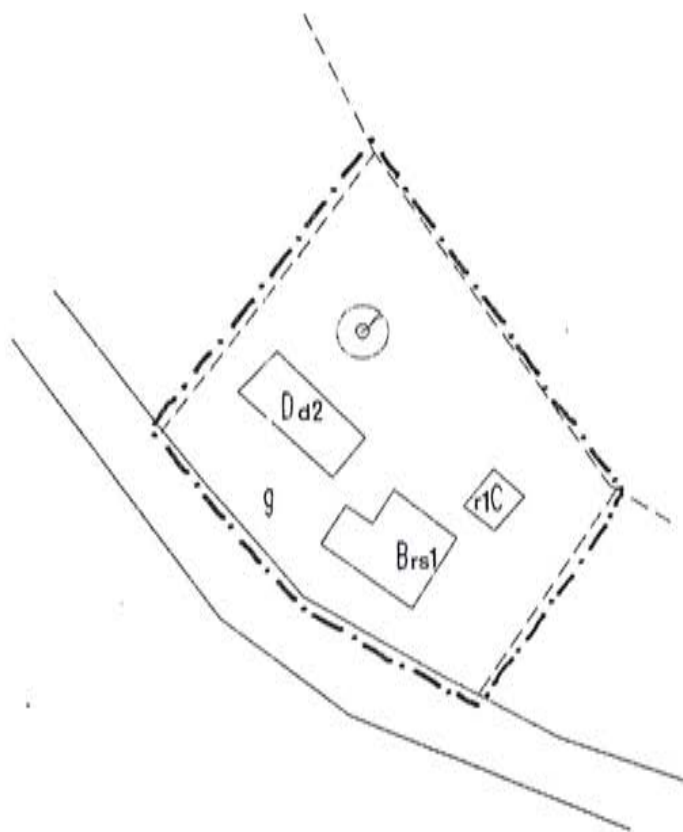
VIA CIALDINI

PROPRIETÀ : MICHELAZZO

RIFERIMENTO AEROF. N. 125071/74

FOGLIO N. 33

F A. 4123



COMUNE DI VICENZA

scala 1 : 1000

LEGENDA :

- | | | | |
|---|---------------------|---|----------|
| B | villa ristrutturata | g | giardino |
| C | annesso rustico | | |
| D | garage | | |

COMUNE DI VICENZA

NUCLEO N. 299

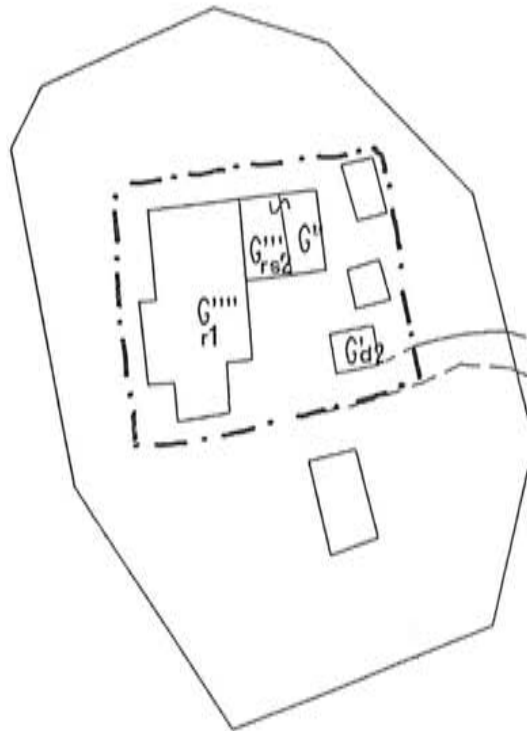
VIA FALZAREGO

PROPRIETARIO

RIFERIMENTO AEROF. N. 125033

FOGLIO N. 59

F.A. 3271



COMUNE DI VICENZA

SCALA 1 : 1000

LEGENDA :

- G' annessi rustici
- G'' abitazione
- G''' abitazione
- G'''' annessi rustici

COMUNE DI VICENZA

NUCLEO N. 300

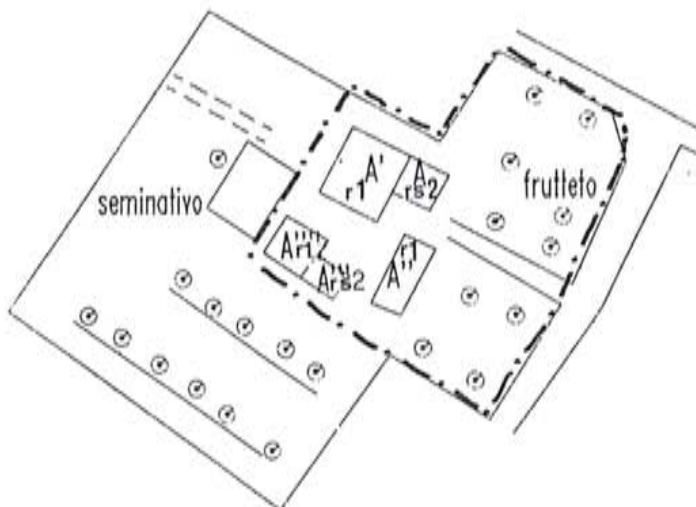
VIA M. GRANDE

PROPRIETARIO VILLA RODIGHIERO

RIFERIMENTO AEROF. N. 125072-125111

FOGLIO N.

F.A. 3253



COMUNE DI VICENZA

scala 1 : 2000

LEGENDA :

- A abitazione
- A' annesso rustico
- A'' annesso rustico/garage
- A''' abitazione
- A'''' annesso rustico

COMUNE DI VICENZA

UCLEO N. 301

VIA CAMINER 115..

PROPRIETARIO VALLE

PERIMENTO AEROF. N. 125071

FOGLIO N.

F.A. 4125



scala 1:1000

LEGENDA:

A	abitazione	G	abitazione
B	"	H	"
C	a.r.	I	"
D	abitazione	L	"
E	tettoia	M	a.r.
F	a.r.	N	a.r.