

Variente al P.R.G. relativa al territorio rurale
 L.r. 24/85 - Tutela ed edificabilità delle zone agricole.
 L.r. 9/86 - Tutela e valorizzazione dei beni storici, culturali, ambientali e del paesaggio.

Tav. 13 1-9
 Elemento Cartografico 125061
 Scala 1:5.000

Valori paesaggistici e beni storico-culturali ed ambientali

Coordinamento generale prof. arch. Bruno Dolcetta
 prof. Giorgio Franceschetti

Consulenti
 studi geomorfologici: dott. Leda Minuzzo - geologo
 studi agronomici: dott. Alberto Viero - agronomo
 patrimonio edilizio rurale: dott. Gianni Segalla - architetto
 studi ambientali: dott. Adriano Altissimo - agronomo
 dott. Roberto De Marchi - agronomo
 studi storici: prof. Paolo Preto - storico
 prof. Claudio Povoletto - storico
 consulenza giuridica: avv. Ivone Cacciavillani - giurista

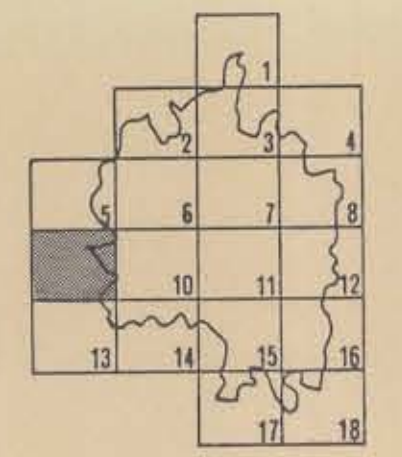
Il progettista: prof. arch. Bruno Dolcetta - urbanista
 prof. Giorgio Franceschetti - economista agrario

Collaboratore: dott. Franco Minola - architetto

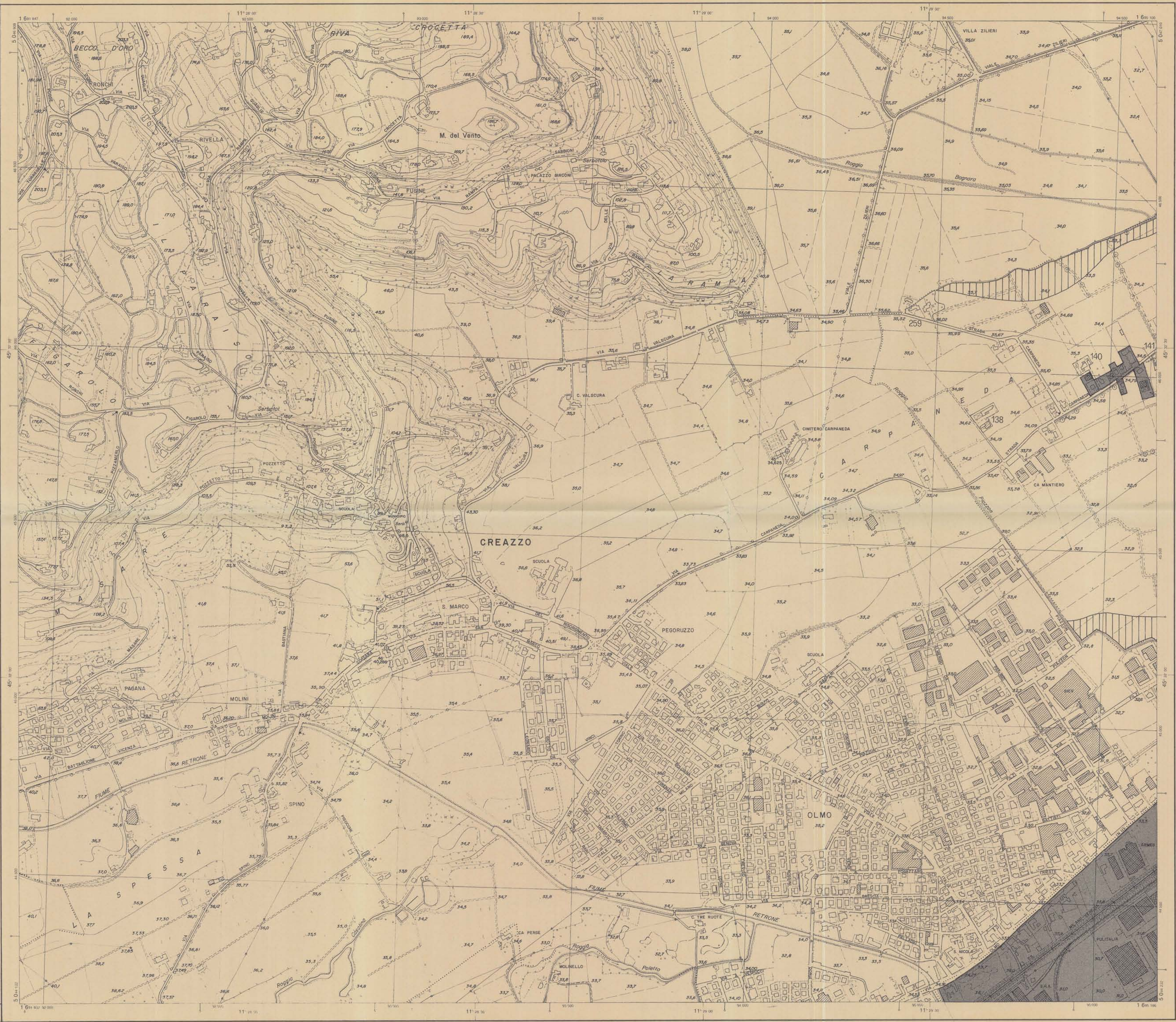
Il Sindaco
 L'Assessore all'Urbanistica
 Il Segretario Generale

ALLEGATO ALLA DELIB. CONS.
 N. 100 DEL 21/09/94
 IL PRESIDENTE
 Fto VARIATI
 IL SEGRETARIO GENERALE
 Fto PIRUHI


Quadro d'unione degli elementi
 Base cartografia:
 CARTA TECNICA REGIONALE
 Scala 1:5.000



- Legenda**
- Fiumi, Torrenti e Rogge
 - Fossi
 - Territorio agricolo
 - ▨ Aree boscate
 - ▨ Parchi
 - - - Boschi e boschetti
 - ▨ Aree depresse della fascia di divagazione delle aste fluviali protette da argini naturali
 - ▨ Aree depresse della fascia di divagazione delle aste fluviali protette da argini artificiali
 - ▨ Aree collinari
 - ▨ Aree di accumulo colluviale
 - Elementi del paesaggio agrario
 - Vegetazione riparia
 - - - Principali formazioni arboree lineari
 - Principali alberature e siepi alberate
 - ▨ Aree con discipline particolari
 - ▨ Aree urbanizzate
 - ▨ Cave e discariche
 - Beni architettonici
 - Borghi storici
 - ▨ Nuclei di valore storico-architettonico e ambientale (art. 10 l.r. 24/85)
 - ▨ Edifici notevoli
 - ▨ Rispetto zone RSA 4 (Art. 14)



CARTA TECNICA REGIONALE
 Elemento n° 125061
CREAZZO



RAPPRESENTAZIONE CONFORME
 UNIVERSALE TRASVERSA DI MERCATORE (U.T.M.)
 Le coordinate geografiche sono definite nel sistema europeo unificato (E.D. 1950)
 Longitudine di Roma (M. Mario di Greenwich) = 12°27'00" SE
 Latitudine = 45°53'45" SE

Le coordinate piane sono definite nel sistema nazionale Gauss Boaga
 Longitudine di Roma (M. Mario di Greenwich) = 12°27'00" SE
 Latitudine = 45°53'45" SE

Le costanti medie additive per passare dai sistemi E.D. 1950 al sistema nazionale sono: per questo elemento:
 $\Delta x = 5,7$
 $\Delta y = 12,37$
 $\Delta z = 176,6$
 $\Delta w = 199947,5$

COORDINATE DEI VERTICI

GEOGRAFICHE E.D. 1950	PILLO 33				PILLO 31			
	EST	NORD	EST	NORD	EST	NORD	EST	NORD
NO	45 33 00	11 27 30	5 044 900	1 481 847	5 041 086	691 600		
NE	45 33 00	11 25 00	5 042 050	1 489 100	5 041 186	696 152		
SO	45 31 30	11 27 30	5 044 150	1 489 300	5 044 200	691 980		
SE	45 31 30	11 25 00	5 044 250	1 496 186	5 044 400	696 730		

A margine degli elementi della zona di sovrapposizione sono indicati i seguenti livelli:
 per la parametratura non tracciata del sistema nazionale: — fuso est
 per la parametratura U.T.M.: — fuso 33

L'altimetria è riferita al livello medio del mare del manografo di Genova anno medio 1942

INDICI DELLA PRECISIONE ALTIMETRICA

Quota topografiche	Quota fotogrammetriche
— tolleranza 0,20 m	— tolleranza 1,00 m

L'ispaziatura è di:
 25 m. per le curve dirette
 5 m. — ordinarie
 1 m. — insulari (brattigliate)



QUADRO D'UNIONE DEGLI ELEMENTI LIMITROFI

125023 MONTEBELLUNA	125022 MONTEBELLUNA	125083 VICENZA NORD OVEST
125064 SOVIZZO	1 125061 CREAZZO	125074 VICENZA SUD OVEST
125065 TAVENELLE	125062 AL FAVILLA VICENTINA	125073 SANT'AGOSTINO

POZIZIONE DELL'ELEMENTO NEL F. 125

01	02	03	04
05	06	07	08
09	10	11	12
13	14	15	16

CARTA TECNICA REGIONALE
 DIREZIONE TECNICA Arch. C. Pini
 COORDINAMENTO Geom. E. Lonerio
 ESECUZIONE Studio A. Finanze
 DIREZIONE LAVORI Arch. A. Zanperi
 COLLAUDO Geom. E. Lonerio
 IL SEGRETARIO REGIONALE PER IL TERRITORIO
 Arch. F. Piosacco