

Regione del Veneto
Comune di Vicenza
15 GEN 1997 n. 10
CAPO RIPARTIZIONE

Variante al P.R.G. relativa al territorio rurale.
l.r. 24/85 - Tutela ed edificabilità delle zone agricole
l.r. 9/86 - Tutela e valorizzazione dei beni storici, culturali, ambientali
e del paesaggio.

Tav. 136/248/1996 n. 361 Elemento Cartografico
Sca. 1:5.000
125124

Tutela ed edificabilità delle zone agricole

Coordinamento generale prof. arch. Bruno Dolcetta
prof. Giorgio Franceschetti

Consulenti
studi geomorfologici: dott. Leda Minuzzo - geologo
studi agronomici: dott. Alberto Viero - agronomo
patrimonio edilizio rurale: dott. Gianni Segalla - architetto
studi ambientali: dott. Adriano Altissimo - agronomo
dott. Roberto De Marchi - agronomo
studi storici: prof. Paolo Preto - storico
e i beni ambientali: prof. Claudio Povoletto - storico
consulenza urbanistica: avv. Ivone Cacciavillani - giurista

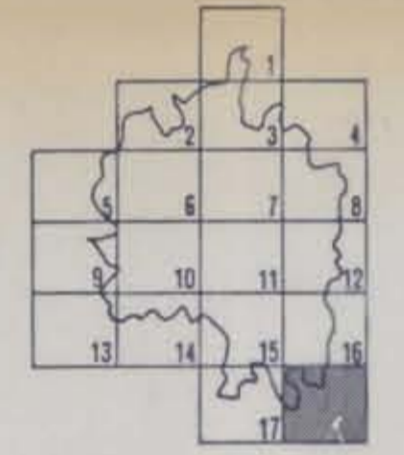
Comune Regionale n. 2103
In data 10 GIU 1997
I progetti di variante regionale generale
prof. arch. Bruno Dolcetta - urbanista
prof. Giorgio Franceschetti - economista agrario

Collaboratore e stesura elaborati cartografici dott. Franco Minola - architetto

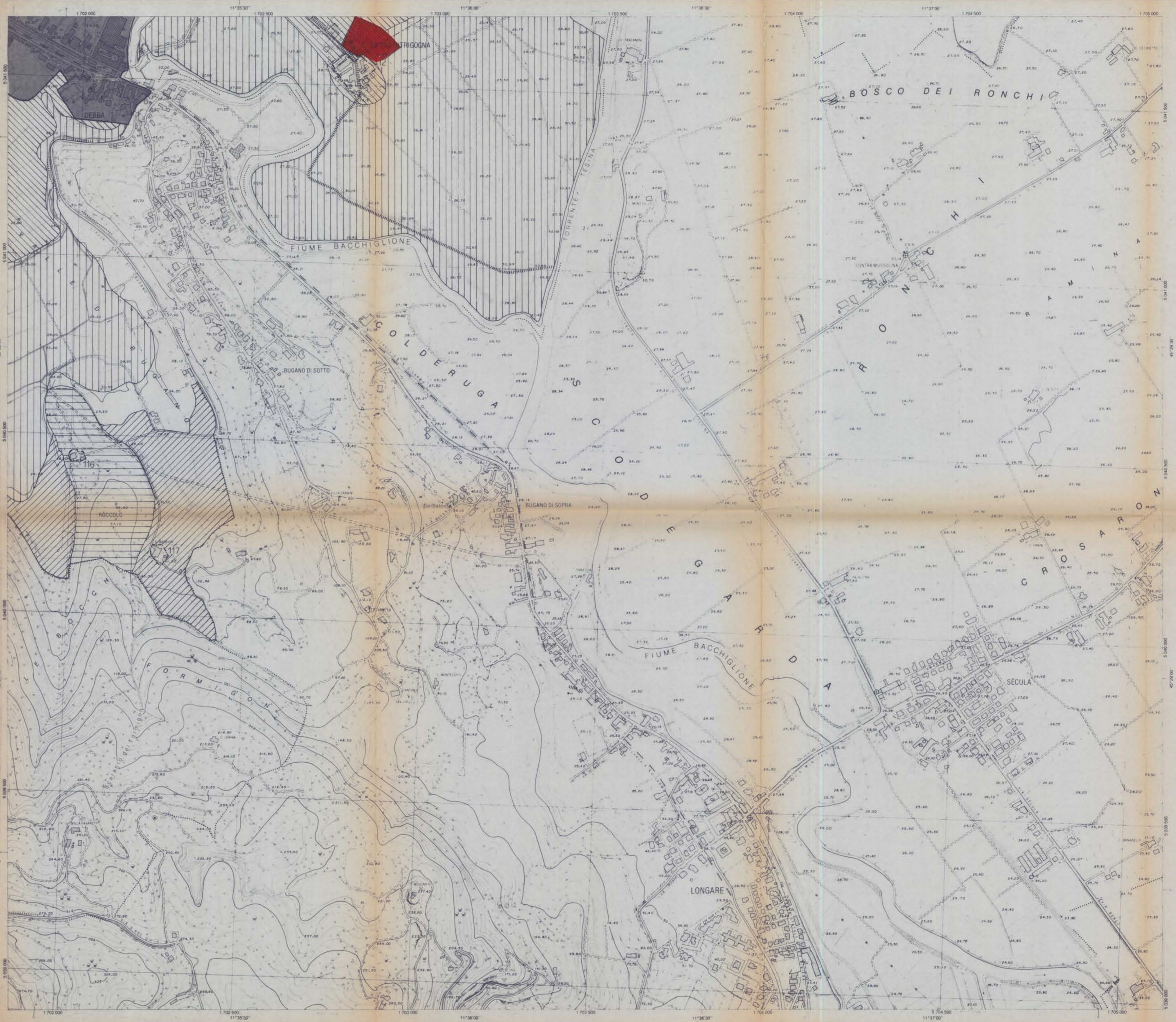
Il Sindaco
L'Assessore all'Urbanistica
Il Segretario Generale

COPIA CONFORME DEL PIANO APPROVATO CON DELIBERA...
DEL 21 SET 1994
S. LASCIA IN CARTA SEMPLICE
AD USO INTERNO


Quadro d'unione degli elementi
Base cartografica:
CARTA TECNICA REGIONALE
Scala 1 : 5.000



- Legenda**
- Zone territoriali omogenee A/B/C/D/F (escluse le RSA4) e ambiti urbani
 - RSA4
 - E1 Zone agricole collinari boscate e non, comprese le aree colluviali pendenti ; rimboscamenti e/o conversioni
 - E2.1 Zone agricole a campi aperti
 - E2.2 Zone agricole a campi chiusi
 - E2.3 Paesaggio pedecollinare e valli interne ai Berici
 - E2.4 Depressioni fluviali
 - E3
 - E4
 - Progetti speciali
 - 1 - Valletta del Silenzio
 - 2 - Astichello
 - 3 - S. Agostino - Retrone
 - 4 - Oasi di Casale
 - 5 - Monte Crocetta
 - 6 - Bojo delle Maddalene
 - Viabilità di progetto
 - Vincoli Cimiteriale
 - Rispetto stradale e dei corsi d'acqua
 - Aeronautico
 - Cono di volo
 - Rispetto zone RSA 4 (Art. 14)
 - Sentieri, percorsi pedonali e ciclabili



Elemento n° 125124
LONGARE



RAPPRESENTAZIONE CONFORME
UNIVERSALE TRASVERSA DI MERCATORE (U.T.M.)
Le coordinate geografiche sono definite nel sistema europeo unificato (E.D. 1950)
Longitudine di Roma M. Mario da Greenwich = 12°27'30" 30"
Latitudine = 45°52'30" 40"
Le coordinate sono definite nel sistema nazionale Gauss-Brogni
Longitudine di Roma M. Mario da Greenwich = 12°27'30" 40"
Latitudine = 45°52'30" 40"
Le coordinate adatte per passare dal sistema E.D. 1950 al sistema nazionale sono del questo elemento
 $\Delta x = -5,7$ $\Delta y = -177,0$
 $\Delta z = -12'27'31,1$ $\Delta z = -999948,0$

COORDINATE DEI VERTICI

GEOGRAFICHE	GAUSS-BROGNI		GAUSS-BROGNI		UTM	
	N	E	N	E	N	E
14	45°30'00"	11°37'30"	5041861	1707783	5041860	707808
15	45°30'00"	11°37'30"	5041786	1707608	5041785	707608
16	45°28'30"	11°38'30"	5038863	1709208	5038862	709208
17	45°28'30"	11°37'30"	5038868	1709108	5038867	709108

A margine degli elementi della carta di sovrapposizione sono indicati i seguenti dati:
per la parametrizzazione dei tracciati nel sistema nazionale: Δx = 5,7 m Δy = 177,0 m
per la parametrizzazione U.T.M.: Δz = 12'27'31,1 m Δz = -999948,0 m
L'altimetria è riferita al livello medio del mare del mareografo di Genova anno medio 1984.

INDICI DELLA PRECISIONE ALTIMETRICA
Dati di altimetria: Geoidale o livellazione differenziale con $\pm 0,1$ m
Quote topografiche di determinazione diretta: $\pm 0,1$ m
Quote topografiche: $\pm 0,1$ m

Limitazioni e B
25 m per le curve dirette
5 m Ordinate
1 m esaltazione fotografica



QUADRO D'UNIONE DEGLI ELEMENTI LIMITROFI

125072 LONGARE	125083 TORRE DI QUARTESOLO	125082 TORRE DI QUARTESOLO DELLA ARABESSE
125111 TORRE	125124 LONGARE	125121 CASE PERIN
125112 VILLABALZANA	125123 COSTOZZA	125122 COLZEE

