

Variante al P.R.G. relativa al territorio rurale.

l.r. 24/85 - Tutela ed edificabilità delle zone agricole.
 l.r. 9/86 - Tutela e valorizzazione dei beni storici, culturali, ambientali

REGIONE DEL VENETO
 COMMISSIONE REGIONALE REGIONALE

In data 15 GEN 1997 n. 10
 Elemento Cartografico 125073

Tav. 618/2/146 n. 361
 Scala 1:5.000

Tutela ed edificabilità delle zone agricole

Coordinamento generale prof. arch. Bruno Dolcetta
 prof. Giorgio Franceschetti

Consulenti

studi geomorfologici: dott. Leda Minuzzo - geologo
 studi agronomici: dott. Alberto Viero - agronomo
 patrimonio edilizio rurale: dott. Gianni Segalla - architetto
 studi ambientali: dott. Adriano Altissimo - agronomo
 dott. Roberto De Marchi - agronomo

studi storici: prof. Paolo Preto - storico
 prof. Claudio Povoletto - storico
 consulenza giuridica: avv. Ivone Cacciavillani - giurista

Allegato a deliberazione di Consiglio Regionale n. 2103

I progettisti: prof. arch. Bruno Dolcetta - urbanista
 prof. Giorgio Franceschetti - economista agrario

Collaboratore e sicurezza elaborati cartografici: dott. Franco Minola - architetto

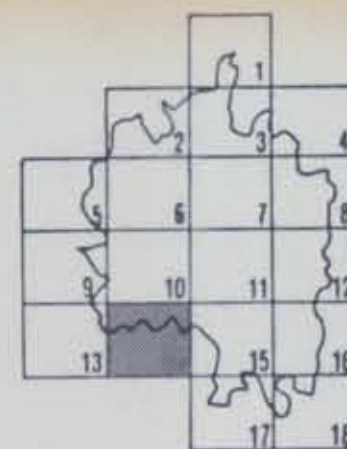
Il Sindaco

L'Assessore all'Urbanistica

Il Segretario Generale

"COPIA CONFORME DEL PIANO APPROVATO CON DELIBERA D.C. N. 100 DEL 21 SET. 1994 SI RILASCI IN CARTA SEMPLICE AD USO INTERNO"

Quadro d'unione degli elementi Base cartografica: CARTA TECNICA REGIONALE Scala 1:5.000




Legenda

- Zone territoriali omogenee A/B/C/D/F (escluse le RSA4) e ambiti urbani
- RSA4
- E1 Zone agricole collinari boscate e non, comprese le aree colluviali pendenti; rimboscimenti e/o conversioni
- E2.1 Zone agricole a campi aperti
- E2.2 Zone agricole a campi chiusi
- E2.3 Paesaggio pedecollinare e valli interne ai Berici
- E2.4 Depressioni fluviali
- E3
- E4
- Progetti speciali
 - 1 - Villetta del Silenzio
 - 2 - Astichello
 - 3 - S. Agostino - Retrone
 - 4 - Oasi di Casale
 - 5 - Monte Crocetta
 - 6 - Bojo delle Maddalene
- Viabilità di progetto
 - Vancoli
 - Cimiteriale
 - Rispetto stradale e dei corsi d'acqua
 - Aeronautico
 - Cono di volo
 - Rispetto zone RSA 4 (Art. 14)
 - Sentieri , percorsi pedonali e ciclabili



CARTA TECNICA REGIONALE

Elemento n° 125073
SANT'AGOSTINO



RAPPRESENTAZIONE CONFORME UNIVERSALE TRASVERSA DI MERCATORE (U.T.M.)
 Le coordinate geografiche sono definite nel sistema europeo unificato (E.D. 1950)
 Longitudine di Roma (M. Mario) da Greenwich = 12°27'07" 50"
 Latitudine = 45°39'31" 84"

Le coordinate piane sono definite nel sistema nazionale Gauss-Brogni
 Longitudine di Roma (M. Mario) da Greenwich = 12°27'07" 45"
 Latitudine = 45°39'31" 84"

Le costanti matrici adottate per passare dal sistema E.D. 1950 al sistema nazionale sono per questo elemento:
 $\Delta x = -5,88$ $\Delta y = -176,8$
 $\Delta w = -12'27"11,06$ $\Delta z = -9999847,5$ m

COORDINATE DEI VERTICI

GEOGRAFICHE E.D. 1950	FUOCO OVEST				FUOCO EST			
	N	E	N	E	N	E	N	E
NO	49731307	11730707	5044232	1889186	5044408	1892208		
NE	49731307	11730707	5044334	1888440	5044511	1888440		
SO	49730707	11730707	5041485	1895279	5041631	1895205		
SE	49730707	11730707	5041587	1888638	5041784	1888638		

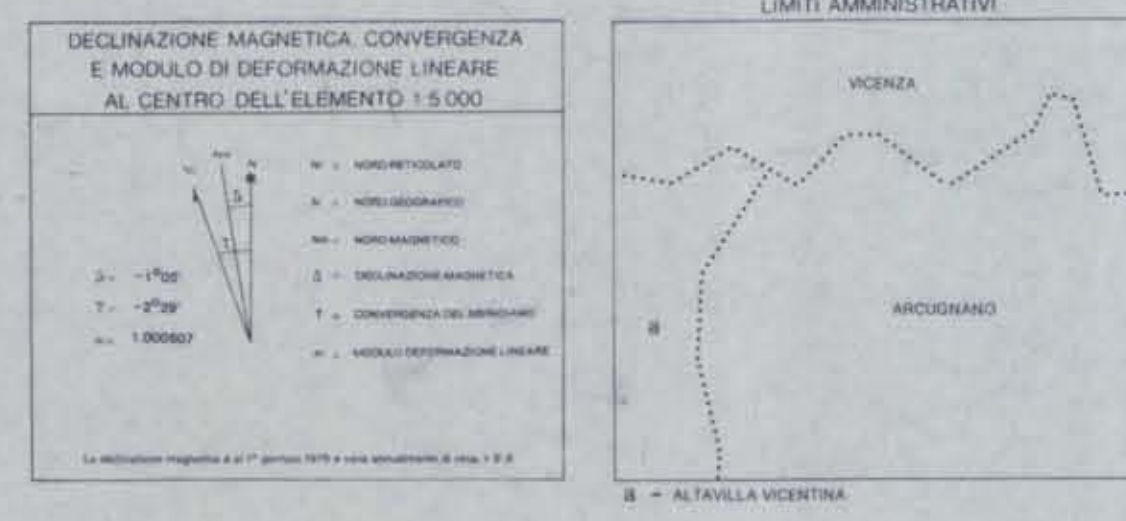
A margine degli elementi della zona di sottoripartizione sono indicati i seguenti dati:
 per la planimetria non ricavata dal sistema nazionale: - Tab. OVEST - Tab. EST
 per la planimetria U.T.M.: - Tab. OVEST - Tab. EST

L'altimetria è riferita al livello medio del mare del mareografo di Genova anno medio 1942

INDICI DELLA PRECISIONE ALTIMETRICA

Capacità di livellazione	Capacità di livellazione
Varco ingegneristico	4,4 m ± 0,05
Quote topografiche di osservazione diretta	toleranza 1:20
Quote fotogrammetriche	toleranza 1 m

L'equidistanza è di:
 25 m per le curve dirette
 5 m per le curve indirette
 1 m per le curve stralciate



COPERTURA DI FOTOGRAFIE AEREE

125061 CREAZZO	125074 VICENZA SUD - OVEST	125071 VICENZA SUD - EST
125062 ALTAVILLA VICENTINA	125073 SANT'AGOSTINO	125072 LONGARANA
125101 CAZZALE	125114 ARCUGNANO	125111 FORBI

POSIZIONE DELL'ELEMENTO NEL F. 125

01	02	03	04
05	06	07	08
09	10	11	12
13	14	15	16

RILIEVO AEROFOTOGRAFOMETRICO ANNO 1983
 ESECUZIONE: Zollet Ingegneria-S. Giustina (BL)

PROGETTAZIONE: Arch. C. Pagani
 DIREZIONE TECNICA: Ing. A. Borrelli
 COORDINAMENTO: Geom. E. Lorenzi
 DIREZIONE LAVORI: Ing. L. Dorigo
 COLLAUDO: Ing. L. Tesser
 IL SEGRETARIO REGIONALE PER IL TERRITORIO
 Arch. F. Posocco