

Regione del Veneto
 Comune di Vicenza
 Variante al P.R.G. relativa al territorio rurale.
 L.r. 24/85 - Tutela ed edificabilità delle zone agricole.
 L.r. 9/86 - Tutela e valorizzazione dei beni storici, culturali, ambientali e del paesaggio.

IL SEGRETARIO
 MASSIMO MARZANO BERNARDI
 CAPO RIPARTIZIONE
 IL SEGRETARIO
 MASSIMO MARZANO BERNARDI
 Scala 1:5.000
 125062

Tutela ed edificabilità delle zone agricole

Coordinamento generale
 prof. arch. Bruno Dolcetta
 prof. Giorgio Franceschetti

Consulenti
 studi geomorfologici: dott. Leda Minuzzo - geologo
 studi agronomici: dott. Alberto Viero - agronomo
 patrimonio edilizio rurale: dott. Gianni Segalla - architetto
 studi ambientali: dott. Adriano Altissimo - agronomo
 dott. Roberto De Marchi - agronomo

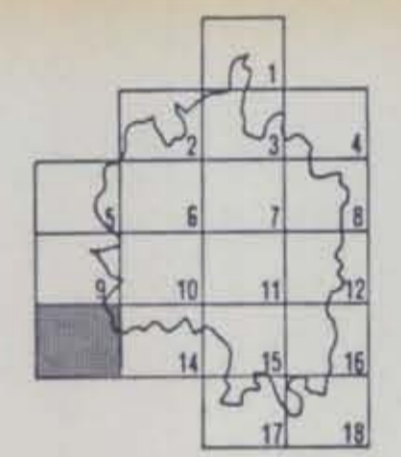
studii storici: prof. Paolo Preto - storico
 prof. Claudio Povoletto - storico
 consulenza urbanistica: avv. Ivone Cacciavillani - giurista

Allegato a deliberazione di Giunta Regionale n. 2103 del 10 GIU. 1997
 I progetti della Variante Regionale Generale
 Collaboratore e stesura elaborati cartografici: dott. Franco Minola - architetto

Il Sindaco
 L'Assessore all'Urbanistica
 Il Segretario Generale

"COPIA CONFORME DEL PIANO APPROVATO CON DELIBERA N. 100 DEL 21 SET 1997 SI RILASCI IN CARTA SEMPLICE AD USO INTERNO"

Quadro d'unione degli elementi
 Base cartografia:
 CARTA TECNICA REGIONALE
 Scala 1:5.000




- Legenda**
- Zone territoriali omogenee A/B/C/D/F (escluse le RSA4) e ambiti urbani
 - RSA4
 - E1 Zone agricole collinari boscate e non, comprese le aree colluviali pendenti; rimboschimenti e/o conversioni
 - E2.1 Zone agricole a campi aperti
 - E2.2 Zone agricole a campi chiusi
 - E2.3 Paesaggio pedecollinare e valli interne ai Berici
 - E2.4 Depressioni fluviali
 - E3
 - E4
 - Progetti speciali
 - 1 - Valletta del Silenzio
 - 2 - Astichello
 - 3 - S. Agostino - Retrone
 - 4 - Oasi di Casale
 - 5 - Monte Crocetta
 - 6 - Bojo delle Maddalene
 - Viabilità di progetto
 - Vincoli Cimiteriale
 - Rispetto stradale e dei corsi d'acqua
 - Aeronautico
 - Cono di volo
 - Rispetto zone RSA 4 (Art. 14)
 - Sentieri, percorsi pedonali e ciclabili

CARTA TECNICA REGIONALE

Elemento n° 125062
 ALTAVILLA VICENTINA

Scala 1:5.000



RAPPRESENTAZIONE CONFORME UNIVERSALE TRASVERSA DI MERCATORE (U.T.M.)
 Le coordinate geografiche sono definite nel sistema sferico ufficiale (E.D. 1950)
 Longitudine di Roma (M. Mario di Greenwich) = 12° 27' 00" 00"
 Latitudine = 45° 53' 30" 00"

Le coordinate piane sono definite nel sistema nazionale Gauss-Bogota
 Longitudine di Roma (M. Mario di Greenwich) = 12° 27' 00" 00"
 Latitudine = 45° 53' 30" 00"

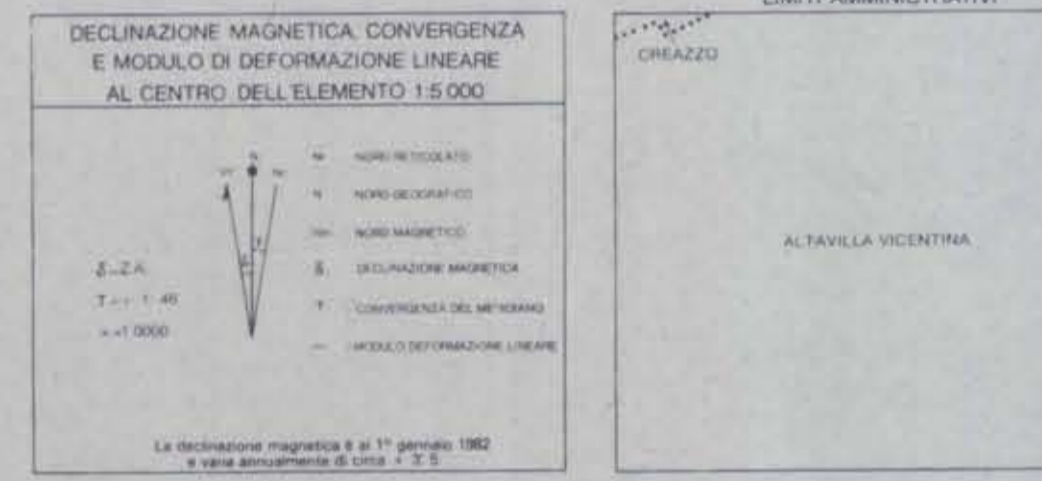
COORDINATE DEI VERTICI

GEOGRAFICHE	PILLO D'ORO		TRUSSARDI		GRANDI BOSCHI	
	N	E	N	E	N	E
NO	49 31 30	11 27 30	5 944 332	1 688 902	5 944 288	631 988
NE	49 31 30	11 30 00	5 944 232	1 688 138	5 944 438	685 238
SE	49 30 00	11 30 00	5 941 232	1 688 937	5 941 438	685 238
SO	49 30 00	11 27 30	5 941 438	1 688 275	5 941 438	685 238

A margine degli elementi della zona di circoscrizione sono indicati i seguenti metri:
 per la planimetria non tracciata del sistema nazionale: tutti metri
 per la planimetria U.T.M.: tutti metri

INDICI DELLA PRECISIONE ALTIMETRICA
 Rete di riferimento: Vertici ingegneristici: E.O.M. a 0,20 m
 Quote topografiche: tolleranza 0,20 m
 Quote fotografiche: tolleranza 1,00 m

L'isolazione di 0,5 m per le curve orizzontali
 5 m - - - - - dorsali
 1 m - - - - - vallate (protogate)



QUADRO D'UNIONE DEGLI ELEMENTI LIMITROFI

125064 SOPRIZZO	125061 GREAZZO	125074 VICENZA SUD-OVEST
125063 TRAVETTELLO	125062 ALTAVILLA VICENTINA	125073 SANT'AGOSTINO
124104 ALTE DECCATO	125101 CAZZALE	125114 ARCHISURANO

POSIZIONE DELL'ELEMENTO NEL F. 125

01	02	03	04
05	06	07	08
09	10	11	12
13	14	15	16

IL SEGRETARIO REGIONALE PER IL TERRITORIO
 Arch. F. Fosco

125062 ALTAVILLA VICENTINA