

Regione del Veneto  
Comune di Vicenza

Variante al P.R.G. relativa al territorio rurale.  
l.r. 24/85 - Tutela ed edificabilità delle zone agricole.  
l.r. 9/86 - Tutela e valorizzazione dei beni storici, culturali, ambientali  
e del paesaggio

Tav	13	8-9	15 GEN. 1997	N°	--	3 6 1	Elemento Cartografico	125061
Scala 1:5.000								

Tutela ed edificabilità delle zone agricole

Coordinatione generale prof. arch. Bruno Dolcetta  
prof. Giorgio Franceschetti

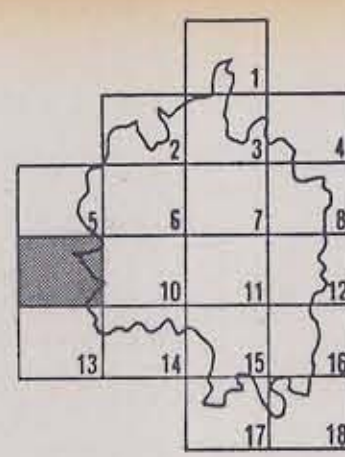
Consulenti  
studi geomorfologici: dott. Leda Minuzzo - geologo  
studi agronomici: dott. Alberto Viero - agronomo  
patrimonio edilizio rurale: dott. Gianni Segalla - architetto  
studi ambientali: dott. Adriano Altissimo - agronomo  
dott. Roberto De Marchi - agronomo  
studi storici: prof. Paolo Preto - storico  
prof. Claudio Povoio - storico  
consulenza giuridica: avv. Ivone Cacciavillani - giurista

I progettisti prof. arch. Bruno Dolcetta - urbanista  
prof. Giorgio Franceschetti - economista agrario  
Collaboratore e stesura elaborati cartografici dott. Franco Minola - architetto

Il Sindaco  
L'Assessore all'Urbanistica  
Il Segretario Generale

"COPIA CONFORME DEL PIANO APPROVATO CON DELIBERA DEL 21 SET. 1994 N° 100 DEL 21 SET. 1994 SI TASCASIA IN CARTA SEMPLICE AD USO INTERNO"

Quadro d'unione degli elementi  
Base cartografica:  
CARTA TECNICA REGIONALE  
Scala 1:5.000




- Legenda**
- Zone territoriali omogenee A/B/C/D/F ( escluse le RSA4 ) e ambiti urbani
  - RSA4
  - E1 Zone agricole collinari boscate e non, comprese le aree colluviali pendenti; rimboscimenti e/o conversioni
  - E2.1 Zone agricole a campi aperti
  - E2.2 Zone agricole a campi chiusi
  - E2.3 Paesaggio pedecollinare e valli interne ai Berici
  - E2.4 Depressioni fluviali
  - E3
  - E4
  - Progetti speciali
    - 1 - Valletta del Silenzio
    - 2 - Astichello
    - 3 - S. Agostino - Retrone
    - 4 - Oasi di Casale
    - 5 - Monte Crocetta
    - 6 - Bojo delle Maddalene
  - Viabilità di progetto
  - Vincioi Cimiteriale
  - Rispetto stradale e dei corsi d'acqua
  - Aeronautico
  - Cono di volo
  - Rispetto zone RSA 4 ( Art. 14 )
  - Sentieri, percorsi pedonali e ciclabili



REGIONE DEL VENETO  
SEGRETERIA REGIONALE PER IL TERRITORIO  
UFFICIO CARTOGRAFICO

CARTA TECNICA REGIONALE  
Elemento n° 125061  
CREAZZO



RAPPRESENTAZIONE CONFORME  
UNIVERSALE TRASVERSA DI MERCATORE (U.T.M.)  
Le coordinate geografiche sono definite nel sistema europeo unificato (E.D. 1950)  
Longitudine di Roma (M. Mario) di Greenwich:  $\lambda = 12^{\circ}27'10''.23$   
Latitudine:  $\varphi = 45^{\circ}53'14''.49$

Le coordinate piane sono definite nel sistema nazionale Gauss-Boaga  
Longitudine di Roma (M. Mario) di Greenwich:  $\lambda = 12^{\circ}27'10''.23$   
Latitudine:  $\varphi = 45^{\circ}53'14''.49$

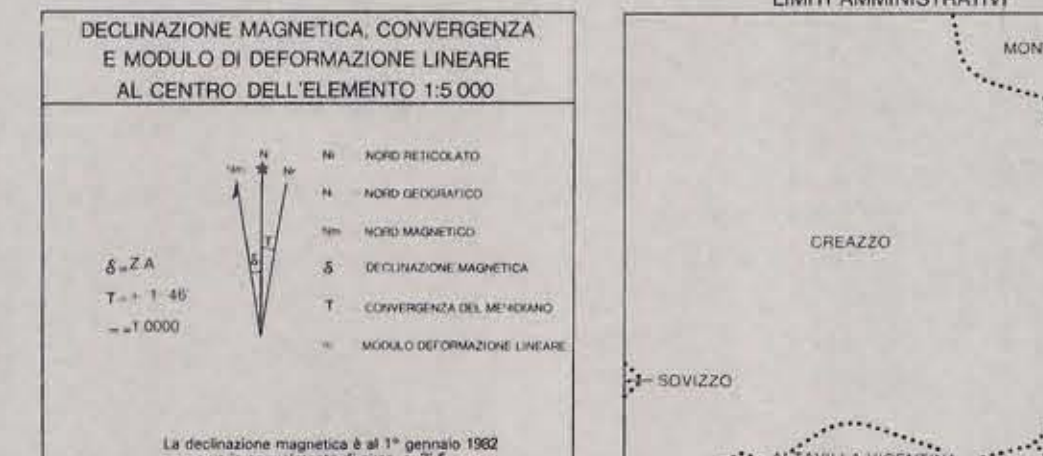
COORDINATE DEI VERTICI

COORDINATE in metri	FUOCO OVEST		FUOCO 22		FUOCO EST		FUOCO 33	
	N	E	N	E	N	E	N	E
NO	49 33 00	11 27 30	5 047 910	1 695 100	5 047 186	695 100	5 047 300	695 100
NE	49 33 00	11 30 00	5 047 910	1 695 100	5 047 186	695 100	5 047 300	695 100
SO	49 31 30	11 27 30	5 044 332	1 691 932	5 044 300	691 932	5 044 430	691 932
SE	49 31 30	11 30 00	5 044 332	1 691 932	5 044 430	691 932	5 044 430	691 932

A margine degli elementi della zona di sovrapposizione sono indicati i seguenti limiti:  
per la parametratura non tracciata del sistema nazionale: fuoco ovest fuoco est  
per la parametratura U.T.M.: fuoco 22 fuoco 33

INDICI DELLA PRECISIONE ALTIMETRICA  
Rete di raffinemento:  
Vertici trigonometrici: E.G.M. a 0,20 m  
Quote topografiche: tolleranza 0,20 m  
Quote fotogrammetriche: tolleranza 1,00 m

Liquoristanza e di:  
25 m. per le curve dirette  
5 m. - - - - - ordinarie  
1 m. - - - - - ausiliarie (brattellate)



QUADRO D'UNIONE DEGLI ELEMENTI LIMITROFI

125023 MONTABELLUNA	125022 MONTEBELLUNA	125083 VICENZA NORD-OVEST
125064 ROVIGO	1 125061 CREAZZO	125074 VICENZA SUD-OVEST
125063 TAVILLANA	125062 TAVILLANA VICENTINA	125073 SANT'AGOSTINO

POSIZIONE DELL'ELEMENTO NEL F. 125

01	02	03	04
05	06	07	08
09	10	11	12
13	14	15	16

CARTA TECNICA REGIONALE  
DIREZIONE TECNICA: Arch. C. Pigi  
COORDINAMENTO: Geom. E. Lionello  
ESECUZIONE: Studio "A" Firenze  
DIREZIONE LAVORI: Arch. A. Zanpieri  
COLLAUDO: Geom. E. Lionello  
IL SEGRETARIO REGIONALE PER IL TERRITORIO  
Arch. F. Posocco