



Piano degli interventi - PI

Elaborato 2 - Vincoli e tutele

scala 1:5000

LEGENDA

aggiornamento grafico-cartografico elaborato luglio 2014

Il Sindaco
Achille Variati

Il Segretario Generale
Antonio Caporrino

**L'Assessore
alla Progettazione
e Sostenibilità Urbana**
Antonio Marco Dalla Pozza

Il Direttore Generale e Progettista
Antonio Bortoli

Il Direttore del Settore Urbanistica
Danilo Guarti

Adozione con delibera di Consiglio Comunale n. 50 del 23-24/10/2012

Approvazione con delibera di Consiglio Comunale n. 10 del 07/02/2013

LEGENDA



Confine Comunale

VINCOLI




art. 13 Beni culturali ai sensi del D.Lgs. 42/2004



art. 13 Beni paesaggistici ai sensi del D.Lgs. 42/2004



art. 13 Beni paesaggistici ai sensi del D.Lgs. 42/2004 - Corsi d'acqua



art. 13 Beni paesaggistici ai sensi del D.Lgs. 42/2004 - Zone Boscate



art. 13 Vincolo destinazione forestale L.R. 52/1978 art.15



art. 13 Vincolo Idrogeologico-Forestale R.D.L. 3267/1923 e R.D. 1126/1926



art. 13 Vincolo archeologico ai sensi del D.Lgs. 42/2004



art. 13 Vincolo Sismico O.P.C.M 3274/2003

TUTELE



art. 14 Piano di Assetto Idrogeologico - rischio P1



art. 14 Piano di Assetto Idrogeologico - rischio P2



art. 14 Piano di Assetto Idrogeologico - rischio P3



art. 14 Piano di Assetto Idrogeologico - rischio P4



art. 14 Piano d'Area dei Monti Berici



art. 14 Siti di Importanza Comunitaria



art. 14 Zone di Protezione Speciale



art. 14 Siti sottoposti a tutela dall'UNESCO - Centro storico



art. 14 Siti sottoposti a tutela dall'UNESCO - Buffer zone



art. 14 PTCP - Contesti figurativi



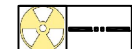
art. 14 Aree ad "Alto rischio archeologico" D.Lgs. 42/2004



art. 14 Aree a "Rischio archeologico" D.Lgs. 42/2004



art. 14 Zona di tutela fluviale ai sensi della L.R. 11/2004 art. 41



art. 14 Impianti a rischio di incidente rilevante e area di danno



art. 14 Ambiti per l'istituzione di parchi e riserve naturali ed archeologiche e di aree di tutela paesaggistica

FASCE DI RISPETTO



art. 15 Melanodotti e fascia di rispetto



art. 15 Deposito di accumulo gas in serbatoio: fascia m 35 / m 200



art. 15 Impianti AIM distribuzione gas - primari / secondari



art. 15 Ossigenodotto e fascia di rispetto



art. 15 Risorse idropotabili e fascia di rispetto



art. 15 Impianti di depurazione e fascia di rispetto



art. 15 Acquedotti e fascia di rispetto



art. 15 Pozzi di geotermia



art. 15 Risorgiva e fascia di rispetto




art. 15 Idrografia sottoposta a servitù idraulica - R.D. 368/1904 e R.D. 523/1904



art. 15 Insediamenti militari - Cono di volo DM 120/1977



art. 15 Elisuperficie e fascia di rispetto



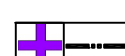
art. 15 Elettrodotti e DPA (Distanza di Prima Approssimazione)



art. 15 Elettrodotti di progetto e DPA da definire



art. 15 Elettrodotti - Nodi complessi con DPA non definita



art. 15 Cimitero e fascia di rispetto

RICOGNIZIONI PUNTUALI DI CARATTERE AMBIENTALE



art. 16 Impianti generanti campi elettromagnetici ad alta frequenza



art. 16 Siti da bonificare

AREE ASSOGGETTATE A SALVAGUARDIA



art. 31 Corridoio linea ferroviaria Alta Velocità - Delibera CIPE del 29 marzo 2006