



Piano degli interventi - PI

Elaborato 2 - Vincoli e tutele

scala 1:5000

LEGENDA

elaborato maggio 2022

aggiornato con determina dirigenziale n. 1355 del 14/06/2022

Il Sindaco
Francesco Rucco

Il Segretario Generale
Stefania Di Cindio

Il Direttore Generale
Luca Milani

Il Direttore del Servizio Urbanistica
Riccardo D'Amato

Approvazione con delibera di Consiglio Comunale n. 10 del 07/02/2013

LEGENDA



Confine Comunale


VINCOLI




art. 13 Beni culturali ai sensi del D.Lgs. 42/2004



art. 13 Beni paesaggistici ai sensi del D.Lgs. 42/2004



art. 13 Beni paesaggistici ai sensi del D.Lgs. 42/2004 - Corsi d'acqua




art. 13 Beni paesaggistici ai sensi del D.Lgs. 42/2004 - Zone Boscate



art. 13 Vincolo destinazione forestale L.R. 52/1978 art.15



art. 13 Vincolo Idrogeologico-Forestale R.D.L. 3267/1923 e R.D. 1126/1926



art. 13 Vincolo archeologico ai sensi del D.Lgs. 42/2004



art. 13 Vincolo Sismico O.P.C.M 3274/2003



art. 13 Monumento nazionale e zona monumentale di interesse storico nazionale

TUTELE



art. 14 PGRA - Pericolosità idraulica moderata - P1



art. 14 PGRA - Pericolosità idraulica media - P2



art. 14 PGRA - Pericolosità idraulica elevata - P3a



art. 14 PGRA - Area Fluviale - F



art. 14 PGRA- Zone di Attenzione



art. 14 Piano d'Area dei Monti Berici



art. 14 Siti di Importanza Comunitaria



art. 14 Zone di Protezione Speciale




art. 14 Siti sottoposti a tutela dall'UNESCO - Centro storico



art. 14 Siti sottoposti a tutela dall'UNESCO - Buffer zone



art. 14 PTCP - Contesti figurativi



art. 14 Aree ad "Alto rischio archeologico" D.Lgs. 42/2004



art. 14 Aree a "Rischio archeologico" D.Lgs. 42/2004



art. 14 Zona di tutela fluviale ai sensi della L.R. 11/2004 art. 41



art. 14 Impianti a rischio di incidente rilevante e area di danno



art. 14 Ambiti per l'istituzione di parchi e riserve naturali ed archeologiche e di aree di tutela paesaggistica

FASCE DI RISPETTO



art. 15 Metanodotti e fascia di rispetto



art. 15 Deposito di accumulo gas in serbatoio: fascia m 35 / m 200



art. 15 Impianti AIM distribuzione gas - primari / secondari



art. 15 Ossigenodotto e fascia di rispetto



art. 15 Risorse idropotabili e fascia di rispetto



art. 15 Impianti di depurazione e fascia di rispetto



art. 15 Acquedotti e fascia di rispetto



art. 15 Pozzi di geotermia



art. 15 Risorgiva e fascia di rispetto



art. 15 Idrografia sottoposta a servitù idraulica - R.D. 368/1904 e R.D. 523/1904



art. 15 Elisuperficie e fascia di rispetto



art. 15 Elettrodotti e DPA (Distanza di Prima Approssimazione)



art. 15 Elettrodotti di progetto e DPA da definire



art. 15 Elettrodotti - Nodi complessi con DPA non definita



art. 15 Cimitero e fascia di rispetto

RICOGNIZIONI PUNTUALI DI CARATTERE AMBIENTALE



art. 16 Siti sottoposti a procedura ambientale



art. 16 Impianti generanti campi elettromagnetici ad alta frequenza

AREE ASSOGGETTATE A SALVAGUARDIA



art. 31 Corridoio linea ferroviaria Alta Velocità - Delibera CIPE del 29 marzo 2006