



Piano degli interventi - PI

Elaborato 2 - Vincoli e tutele

scala 1:5000

LEGENDA

elaborato gennaio 2024

aggiornato con determina dirigenziale n. 37 del 11/01/2024

Il Sindaco
Giacomo Possamai













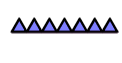













Il Segretario Generale
Stefania Di Cindio

L'Assessore
Cristina Balbi




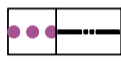
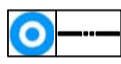




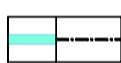








Il Direttore del Servizio Urbanistica
Riccardo D'Amato

Approvazione con delibera di Consiglio Comunale n. 10 del 07/02/2013

LEGENDA

| | |
|---|--|
|  | Confine Comunale |
| VINCOLI | |
|  | art. 13 Beni culturali ai sensi del D.Lgs. 42/2004 |
|  | art. 13 Beni paesaggistici ai sensi del D.Lgs. 42/2004 |
|  | art. 13 Beni paesaggistici ai sensi del D.Lgs. 42/2004 - Corsi d'acqua |
|  | art. 13 Beni paesaggistici ai sensi del D.Lgs. 42/2004 - Zone Boscate |
|  | art. 13 Vincolo destinazione forestale L.R. 52/1978 art.15 |
|  | art. 13 Vincolo Idrogeologico-Forestale R.D.L. 3267/1923 e R.D. 1126/1926 |
|  | art. 13 Vincolo archeologico ai sensi del D.Lgs. 42/2004 |
|  | art. 13 Vincolo Sismico O.P.C.M 3274/2003 |
|  | art. 13 Monumento nazionale e zona monumentale di interesse storico nazionale |
| TUTELE | |
|  | art. 14 PGRA - Pericolosità idraulica moderata - P1 |
|  | art. 14 PGRA - Pericolosità idraulica media - P2 |
|  | art. 14 PGRA - Pericolosità idraulica elevata - P3a |
|  | art. 14 PGRA - Area Fluviale - F |
|  | art. 14 PGRA- Zone di Attenzione |
|  | art. 14 Piano d'Area dei Monti Berici |
|  | art. 14 Siti di Importanza Comunitaria |
|  | art. 14 Zone di Protezione Speciale |
|  | art. 14 Siti sottoposti a tutela dall'UNESCO - Centro storico |
|  | art. 14 Siti sottoposti a tutela dall'UNESCO - Buffer zone |
|  | art. 14 PTCP - Contesti figurativi |
|  | art. 14 Aree ad "Alto rischio archeologico" D.Lgs. 42/2004 |
|  | art. 14 Aree a "Rischio archeologico" D.Lgs. 42/2004 |
|  | art. 14 Zona di tutela fluviale ai sensi della L.R. 11/2004 art. 41 |
|  | art. 14 Impianti a rischio di incidente rilevante e area di danno |
|  | art. 14 Ambiti per l'istituzione di parchi e riserve naturali ed archeologiche e di aree di tutela paesaggistica |

FASCE DI RISPETTO

| | |
|---|--|
|  | art. 15 Metanodotti e fascia di rispetto |
|  | art. 15 Deposito di accumulo gas in serbatoio: fascia m 35 / m 200 |
|  | art. 15 Impianti AIM distribuzione gas - primari / secondari |
|  | art. 15 Ossigenodotto e fascia di rispetto |
|  | art. 15 Risorse idropotabili e fascia di rispetto |
|  | art. 15 Impianti di depurazione e fascia di rispetto |
|  | art. 15 Acquedotti e fascia di rispetto |
|  | art. 15 Pozzi di geotermia |
|  | art. 15 Risorgiva e fascia di rispetto |
|  | art. 15 Idrografia sottoposta a servitù idraulica - R.D. 368/1904 e R.D. 523/1904 |
|  | art. 15 Elisuperficie e fascia di rispetto |
|  | art. 15 Elettrodotti e DPA (Distanza di Prima Approssimazione) |
|  | art. 15 Elettrodotti di progetto e DPA da definire |
|  | art. 15 Elettrodotti - Nodi complessi con DPA non definita |
|  | art. 15 Cimitero e fascia di rispetto |
| RICOGNIZIONI PUNTUALI DI CARATTERE AMBIENTALE | |
|  | art. 16 Siti sottoposti a procedura ambientale |
|  | art. 16 Impianti generanti campi elettromagnetici ad alta frequenza |
| AREE ASSOGGETTATE A SALVAGUARDIA | |
|  | art. 31 Corridoio linea ferroviaria Alta Velocità - Delibera CIPE del 29 marzo 2006 e del 26 novembre 2020 |