







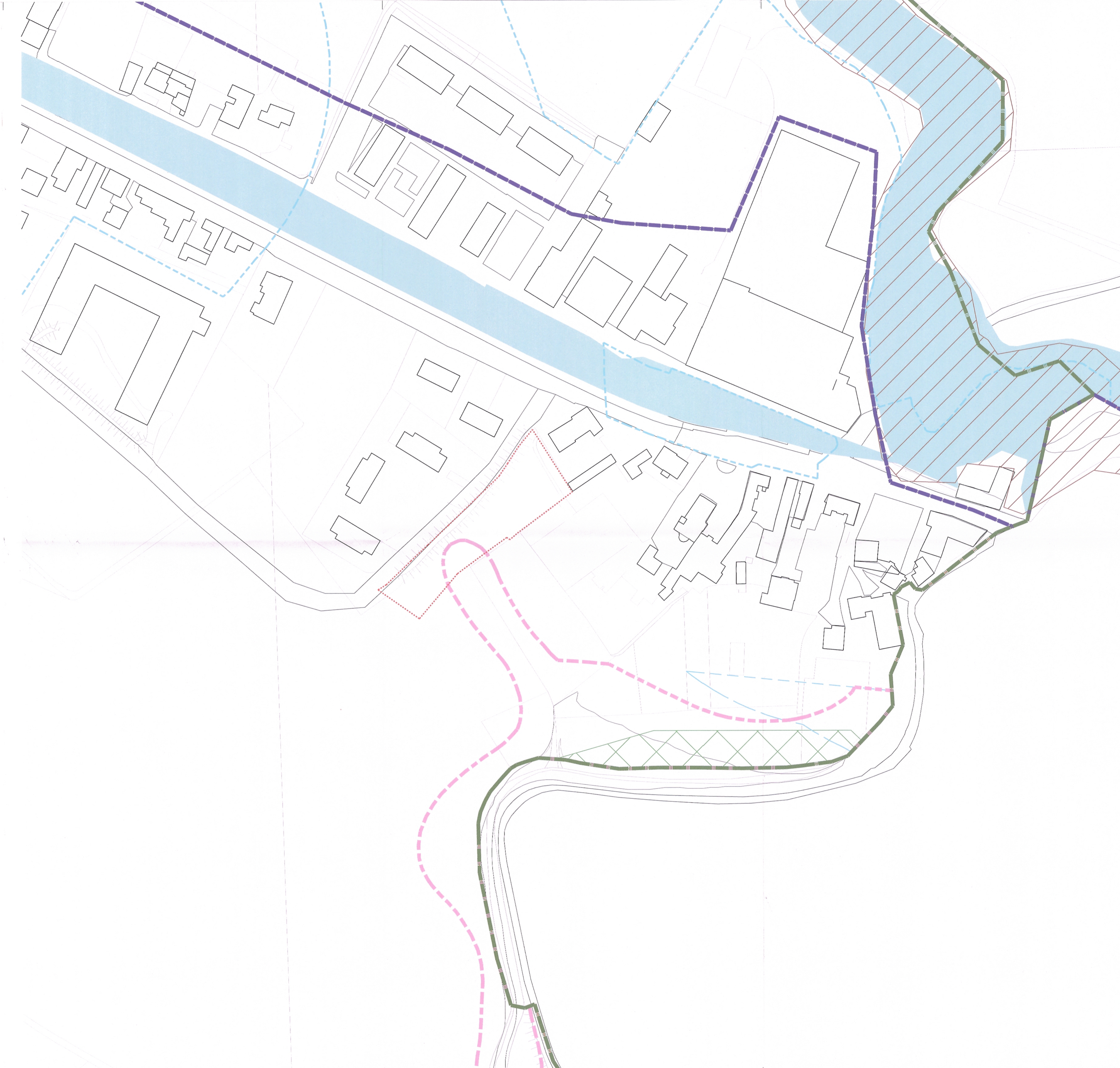


LEGENDA

-  Perimetro dell'area di intervento
-  Piano d'area dei Monti Berici - P.A.M.O.B.
-  Aree a rischio idraulico e idrogeologico in riferimento al PAI-P1 - Area a moderata pericolosità
-  Idrografia - corsi d'acqua e specchi lacustri
-  Aree a rischio idraulico e idrogeologico in riferimento al PAI - P4
-  Siti di importanza comunitaria
-  Vincolo idrogeologico-forestale R.D.L. 30.12.1923 n. 3267
-  Vincolo a tutela del paesaggio - Corsi d'acqua



ALLEGATO ALLA DELIB. DI G.C.
 N. 98 DEL 16.10.2012
 IL SEGRETARIO COMUNALE
 F. CARPENELO



COMITATO
SILVIO BISOGNIN
 PROPRIETÀ
 SILVIO BISOGNIN
Silvio Bisognin

COPIA

TITOLO
 COMUNE DI VICENZA
 PROVINCIA DI VICENZA
 PIANO ATTUATIVO DI INSEDIAMENTO
 RESIDENZIALE
PAD 1 DEBBA

Ordine degli Architetti
 Pianificatori, Paesaggisti e
 Conservatori Provincia di Vicenza
FRANCO ZANELLA
 n° 689

PROGETTAZIONE
 arch. FRANCO ZANELLA
 arch. LORELLA BRESSANELLO
 COLLABORATORI
 dott. Davide Stefani
 architetto junior Tiziano Zaccaria

Ordine degli Architetti
 Pianificatori, Paesaggisti e
 Conservatori Provincia di Vicenza
LORELLA BRESSANELLO

SCALA
STATO DI FATTO
 Vincoli **5**

DATA: 08/06/2011
 IPOTESI: 1
 FILE: S:\progettazione\urban\008_Bisognin_Silvio_Vicenza

AGGIORNAMENTO:
 09/02/2012
 RESPONSABILE DEL PROGETTO:
 FZ/MA-TZ-DS



AUXO ASSOCIATI - VIALE MAZZINI 111 - 36100 VICENZA - P.04872046
 I.a.d. - ILLUSTRAZIONE - P.094454658