SEZIONE A-A

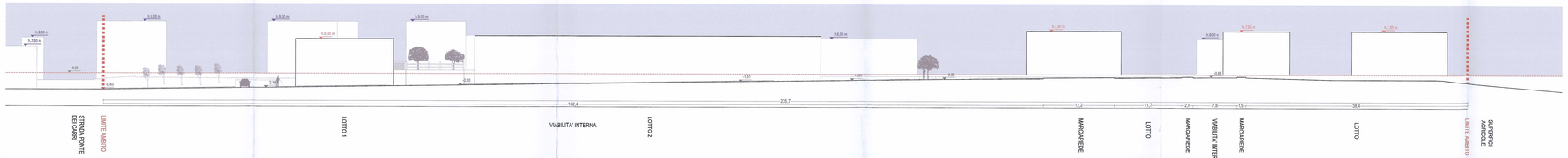

SEZIONE B-B

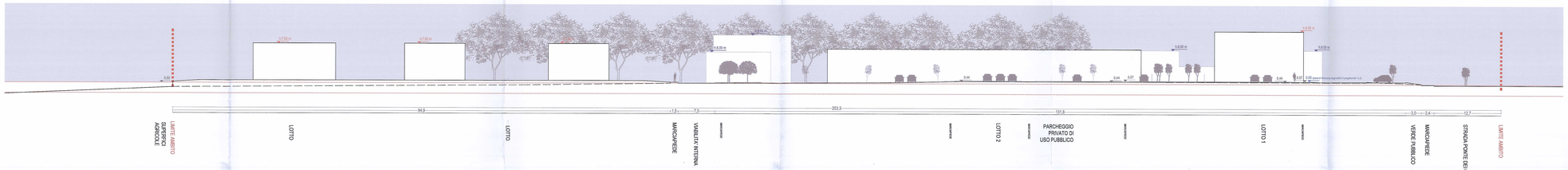

SEZIONE C-C



SEZIONE D-D - STRATIGRAFIA INDICATIVA (scala 1:50) - da prevedere per le sole parti non ancora attuate



SEZIONE G-G (scala 1:50)



SEZIONE E-E

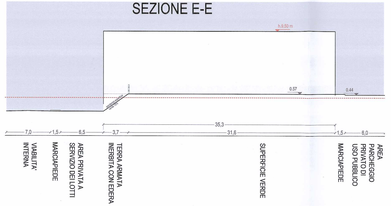

SEZIONE F-F (scala 1-50)



INQUADRAMENTO (scala 1:1.000)

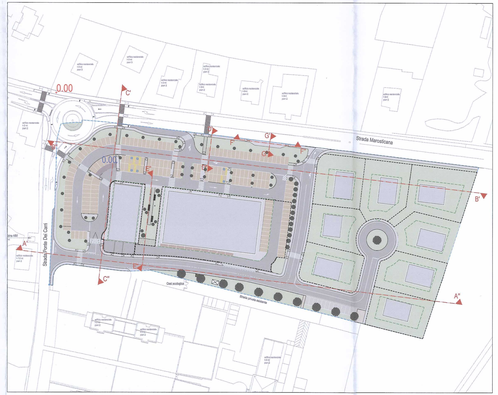

LEGENDA

- Piano di riferimento a quota 0.00
- Profilo terreno esistente indicativo
- Profilo terreno di progetto indicativo
- Quota altimetriche di progetto indicative
- Quota di riferimento degli edifici in progetto
- Edifici esistenti (profilo indicativo)
- Altezze indicative dei fabbricati esistenti
- Edifici di progetto (profilo indicativo)
- Altezze indicative dei fabbricati di progetto
- Linee di sezione

COMMITTENTE / PROPRIETA'
DOMUS S.R.L.
ARCHE' S.A.S. di PERUFFO A. & C.
A. PERUFFO

COMUNE
COMUNE DI VICENZA
PROVINCIA DI VICENZA
PAPO POLEGGE - NUOVO PIANO DI COMPLETAMENTO DELLA PARTE INATTUATA AI SENSI DELL'ART. 20 COMMA 11 L.R. 11/2004

PROGETTISTA
FRANCO ZANELLA
LORELLA BRESSANIELLO
COLLABORATORE
FEDERICO ZEN

TITOLO
STATO DI PROGETTO: SEZIONI; PARTICOLARI

10

DATA
Definitivo 2017
Esecutivo
0-00
FILE
FILA0GR_STUDIO3_progettazione urbana\FIB_Perfil_PVFC Vicenza

AGGIORNAMENTO
Maggio 2018
STATO DI FATTO DEL PROGETTO
FORM

SCALA 1:50 — 1 — 2 — 3 — 4 — 5 — 10 — 15 — 20 — 25
SCALA 1:200 — 1 — 2 — 3 — 4 — 5 — 10 — 15 — 20
SCALA 1:1.000 — 10 — 20 — 30 — 40 — 50

Ordine degli Architetti Pianificatori, Paesaggisti e Conservatori Provincia di Vicenza
ARCHITETTO
Sezione A
FRANCO ZANELLA
n° 559

Ordine degli Architetti Pianificatori, Paesaggisti e Conservatori Provincia di Vicenza
ARCHITETTO
Sezione A
LORELLA BRESSANIELLO
n° 671

COPIA

IL DIRETTORE SETTORE URBANISTICA
dott. Danilo Guerri

PEN 830.14/2018
DEL 1.6.2018
3.03

ALLEGATO ALLA DELIB. DI G.C.
N. 99 DEL 6.6.2018
IL PRESIDENTE
F.to
IL SEGRETARIO GENERALE
F.to

A U X O
studio associato
D.ssa Francesca L. Ti
Arch. Alberto Ti
P. +39 0444 546600
F. +39 0444 546601
info@auxo-studio.it
www.auxo-studio.it
P.IVA 02 488 700 243