



# Piano degli interventi - PI

## Elaborato 2 - Vincoli e tutele

scala 1:5000

**LEGENDA**

aggiornamento grafico-cartografico elaborato luglio 2017

**Il Sindaco**  
Achille Variati

**Il Segretario Generale**  
Antonio Caporrino

**L'Assessore  
alla Progettazione  
e Sostenibilità Urbana**  
Antonio Marco Dalla Pozza





























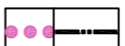





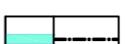








**Il Direttore Generale e Progettista**  
Antonio Bortoli

**Il Direttore del Settore Urbanistica**  
Danilo Guarti

Adozione con delibera di Consiglio Comunale n. 50 del 23-24/10/2012

Approvazione con delibera di Consiglio Comunale n. 10 del 07/02/2013

### LEGENDA

	Confine Comunale		
<b>VINCOLI</b>			
	art. 13 Beni culturali ai sensi del D.Lgs. 42/2004		art. 13 Beni paesaggistici ai sensi del D.Lgs. 42/2004
	art. 13 Beni paesaggistici ai sensi del D.Lgs. 42/2004 - Corsi d'acqua		art. 13 Beni paesaggistici ai sensi del D.Lgs. 42/2004 - Zone Boscate
	art. 13 Vincolo destinazione forestale L.R. 52/1978 art.15		art. 13 Vincolo Idrogeologico-Forestale R.D.L. 3267/1923 e R.D. 1126/1926
	art. 13 Vincolo archeologico ai sensi del D.Lgs. 42/2004		art. 13 Vincolo Sismico O.P.C.M 3274/2003
	art. 13 Monumento nazionale e zona monumentale di interesse storico nazionale		
<b>TUTELE</b>			
	art. 14 Piano di Assetto Idrogeologico - rischio P1		art. 14 Piano di Assetto Idrogeologico - rischio P2
	art. 14 Piano di Assetto Idrogeologico - rischio P3		art. 14 Piano di Assetto Idrogeologico - rischio P4
	art. 14 Piano d'Area dei Monti Berici		art. 14 Siti di Importanza Comunitaria
	art. 14 Zone di Protezione Speciale		art. 14 Siti sottoposti a tutela dall'UNESCO - Centro storico
	art. 14 Siti sottoposti a tutela dall'UNESCO - Buffer zone		art. 14 PTCP - Contesti figurativi
	art. 14 Aree ad "Alto rischio archeologico" D.Lgs. 42/2004		art. 14 Aree a "Rischio archeologico" D.Lgs. 42/2004
	art. 14 Zona di tutela fluviale ai sensi della L.R. 11/2004 art. 41		art. 14 Impianti a rischio di incidente rilevante e area di danno
	art. 14 Ambiti per l'istituzione di parchi e riserve naturali ed archeologiche e di aree di tutela paesaggistica		
<b>FASCE DI RISPETTO</b>			
	art. 15 Metanodotti e fascia di rispetto		art. 15 Deposito di accumulo gas in serbatoio: fascia m 35 / m 200
	art. 15 Impianti AIM distribuzione gas - primari / secondari		art. 15 Ossigenodotto e fascia di rispetto
	art. 15 Risorse idropotabili e fascia di rispetto		art. 15 Impianti di depurazione e fascia di rispetto
	art. 15 Acquedotti e fascia di rispetto		art. 15 Pozzi di geotermia
	art. 15 Risorgiva e fascia di rispetto		art. 15 Idrografia sottoposta a servitù idraulica - R.D. 368/1904 e R.D. 523/1904
	art. 15 Elisuperficie e fascia di rispetto		art. 15 Elettrodotti e DPA (Distanza di Prima Approssimazione)
	art. 15 Elettrodotti di progetto e DPA da definire		art. 15 Elettrodotti - Nodi complessi con DPA non definita
	art. 15 Cimitero e fascia di rispetto	<b>RICOGNIZIONI PUNTUALI DI CARATTERE AMBIENTALE</b>	
	art. 16 Siti sottoposti a procedura ambientale		art. 16 Impianti generanti campi elettromagnetici ad alta frequenza
<b>AREE ASSOGGETTATE A SALVAGUARDIA</b>			
	art. 31 Corridoio linea ferroviaria Alta Velocità - Delibera CIPE del 29 marzo 2006		