

sud



01



02



03



04



05



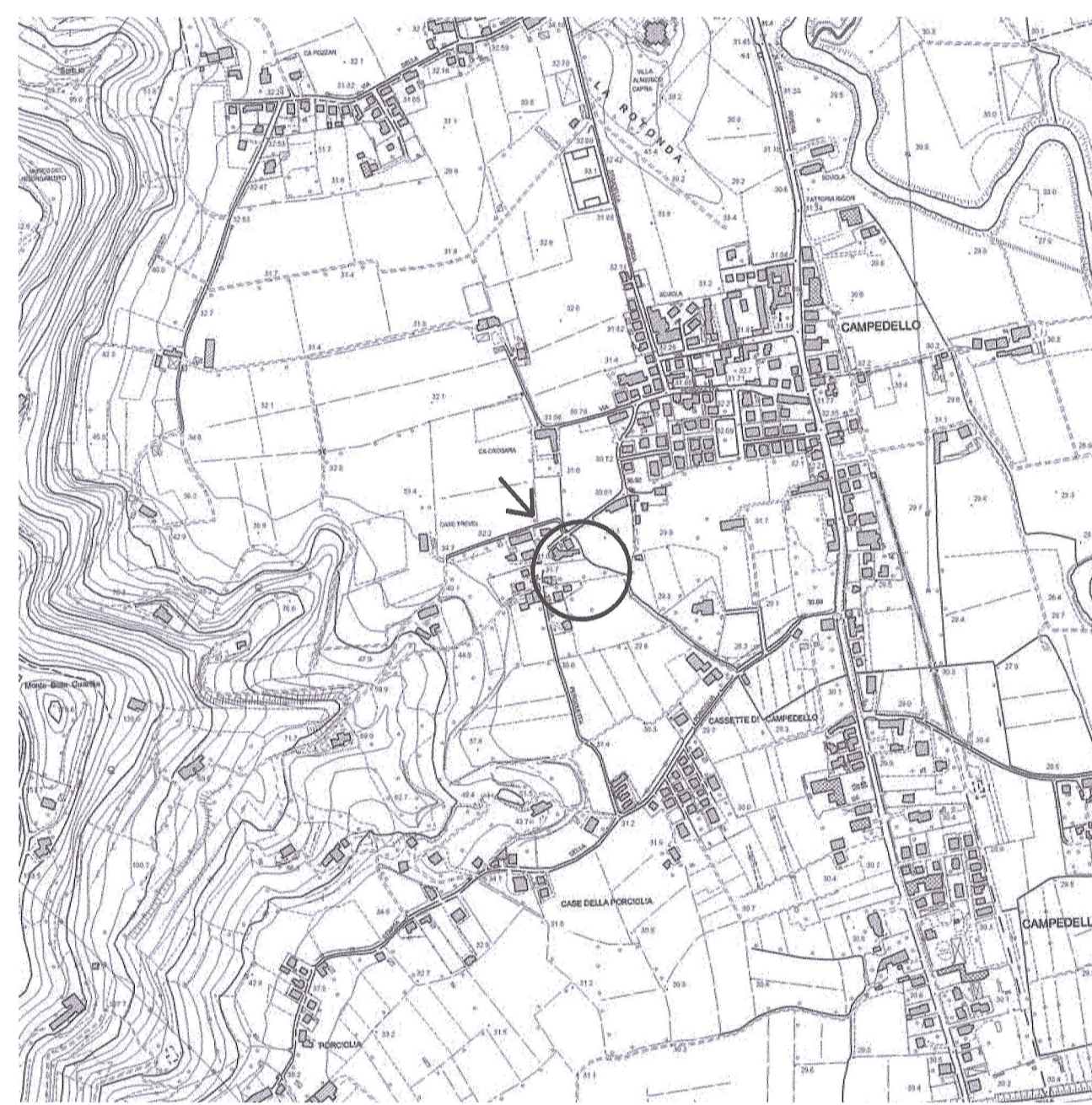
06



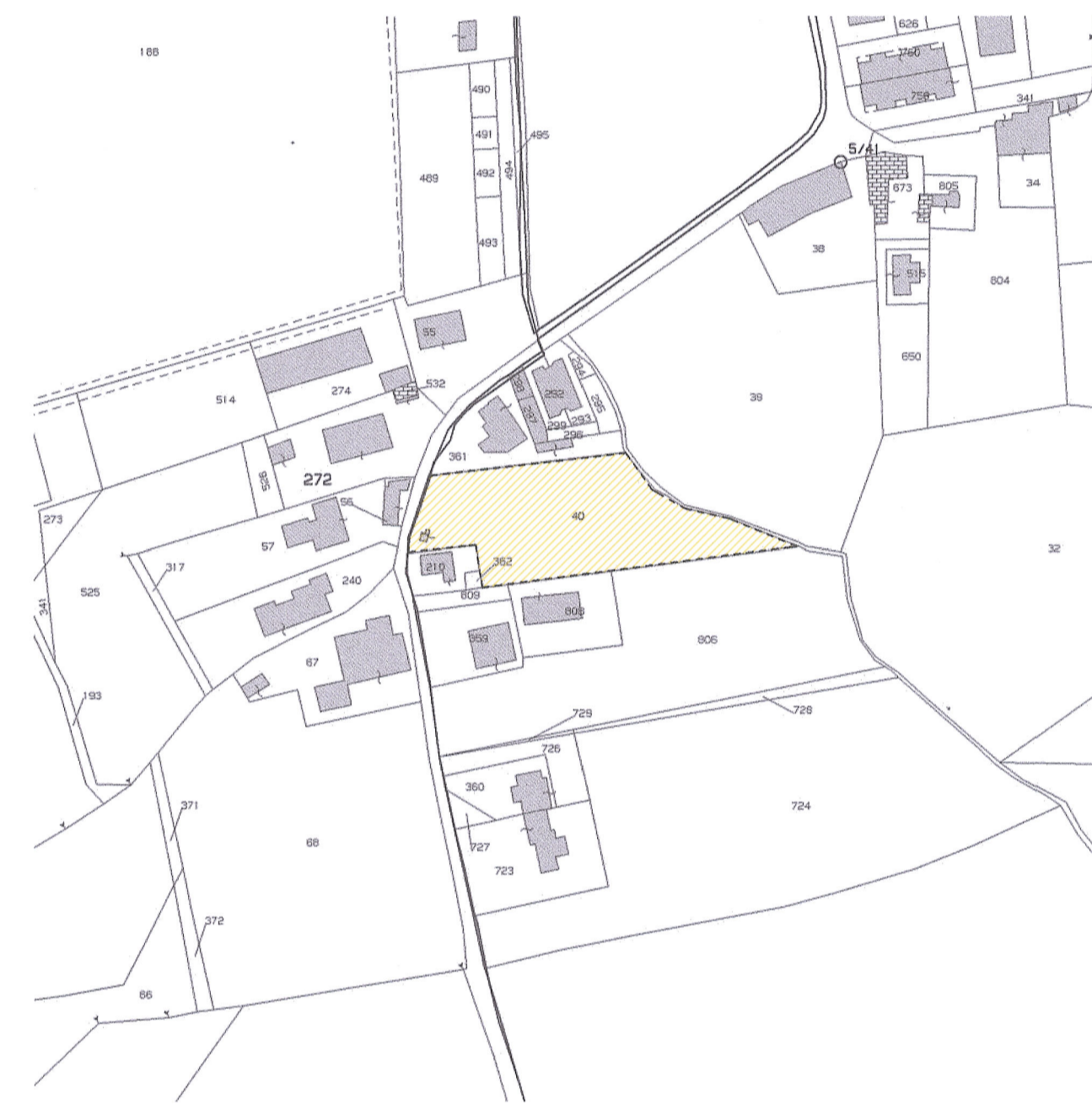
07



COROGRAFIA IGM  
scala 1:10000



ESTRATTO DI CARTA TECNICA REGIONALE  
scala 1:5000

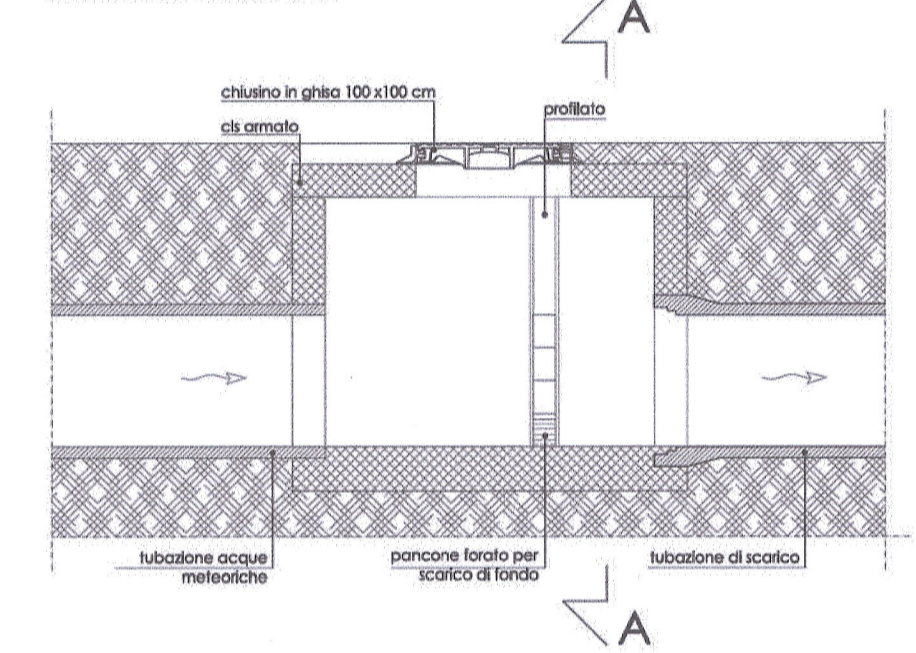


ESTRATTO DI MAPPA CATASTALE  
scala 1:2000

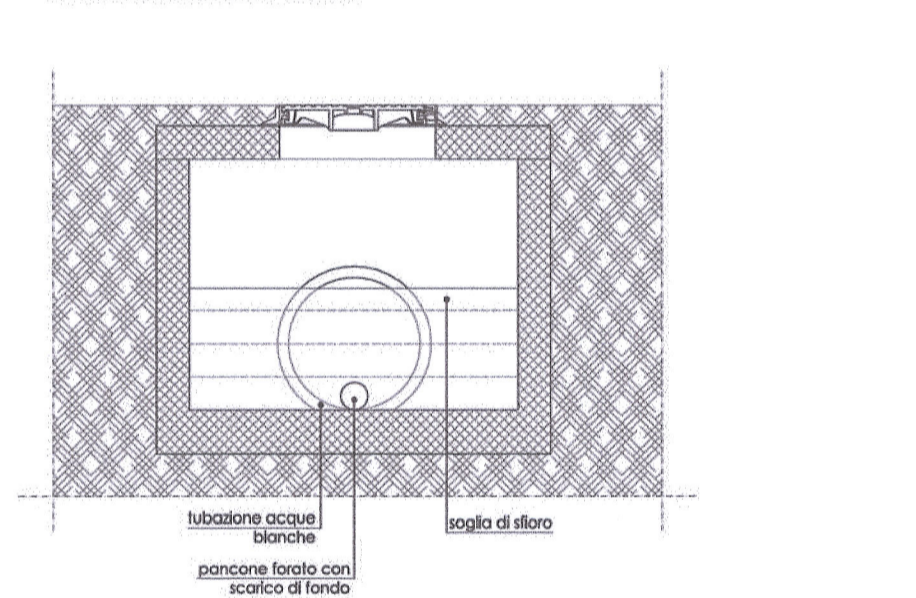
Comune di Vicenza  
Foglio 41  
Mappale 40

Area in proprietà

PARTICOLARE MANUFATTO DI LAMINAZIONE  
SEZIONE LONGITUDINALE



PARTICOLARE MANUFATTO DI LAMINAZIONE  
SEZIONE TRASVERSALE A-A



COMUNE DI VICENZA

Piano Urbanistico Attuativo zona C14 -  
strada della Pergoletta  
Richiesta di compatibilità idraulica

Proprietà:

Carraro Giuliano

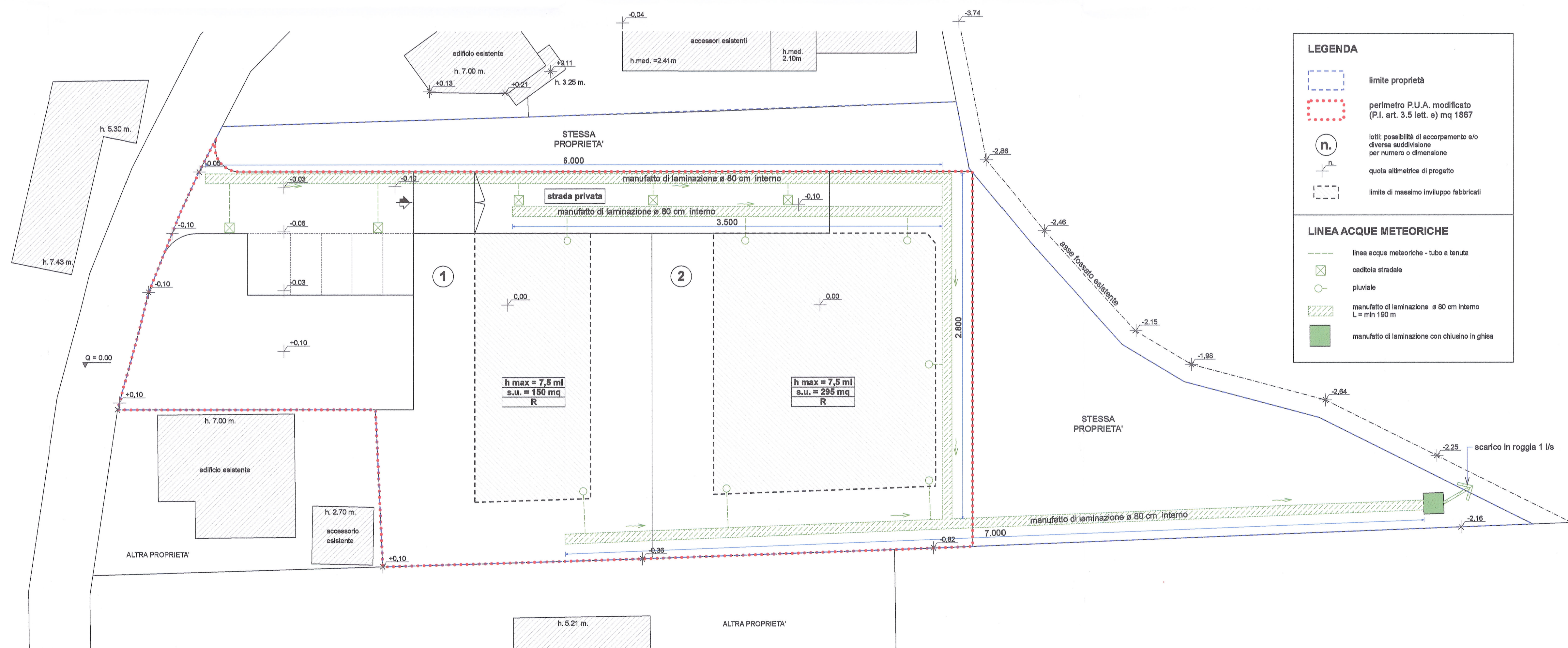
pirolaseppe  
valente

ING. GIUSEPPE  
VALENTE

tav  
unica

aprile 2014

scala 1:10000  
1:5000  
1:2000 / 1:200



**LEGENDA**

- limite proprietà
- perimetro P.U.A. modificato (P.I. art. 3.5 lett. e) mq 1867
- loti: possibilità di accorpamento e/o diversa suddivisione per numero e dimensione
- quota altimetrica di progetto
- limite di massimo involucro fabbricati

**LINEA ACQUE METEORICHE**

- linea acque meteoriche - tubo a tenuta
- caditoia stradale
- pluviale
- manufatto di laminazione ø 80 cm interno L = min 190 m
- manufatto di laminazione con chiusura in ghisa

PLANIMETRIA GENERALE PUA ZONA C14  
MITIGAZIONE IDRAULICA  
scala 1:200