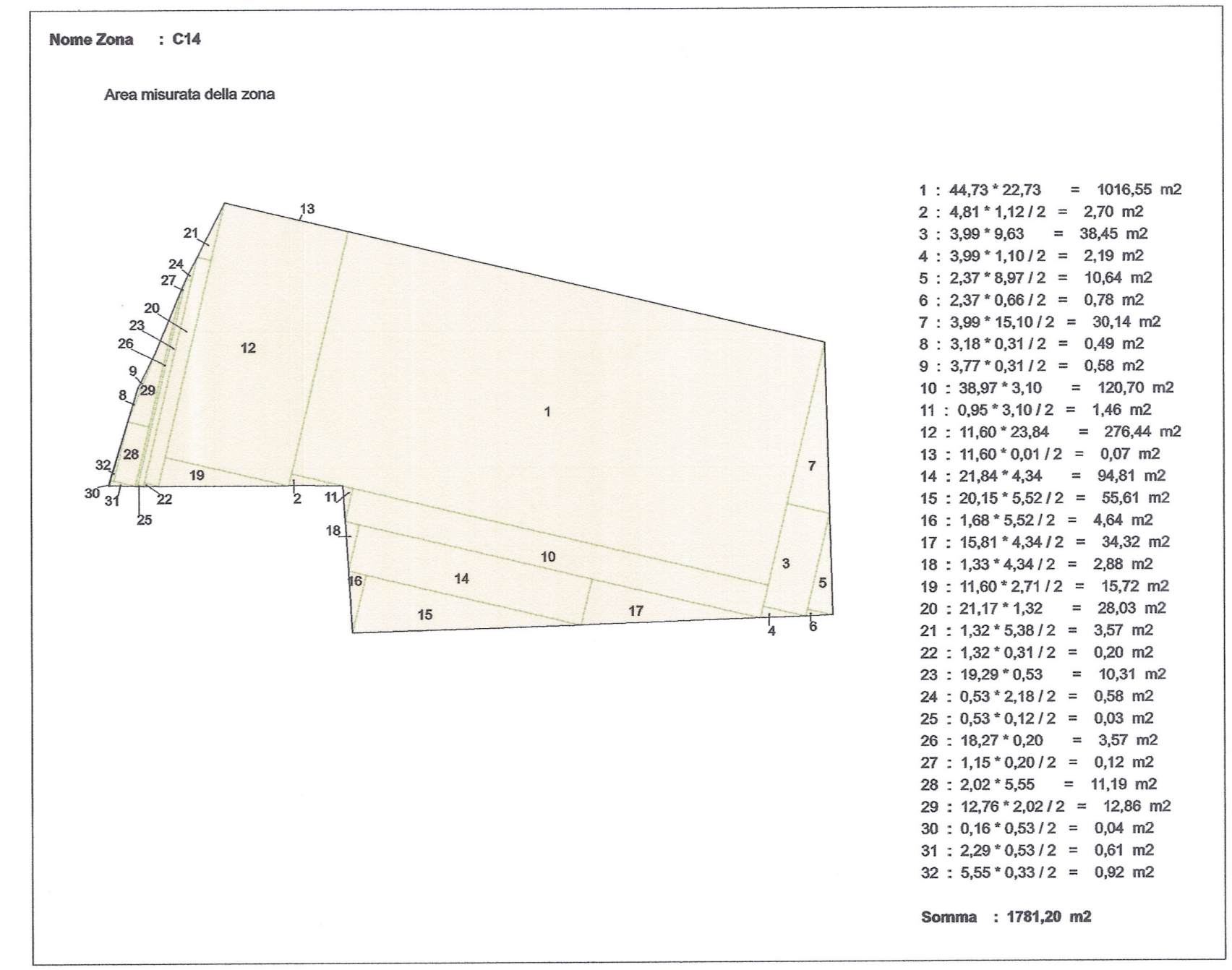
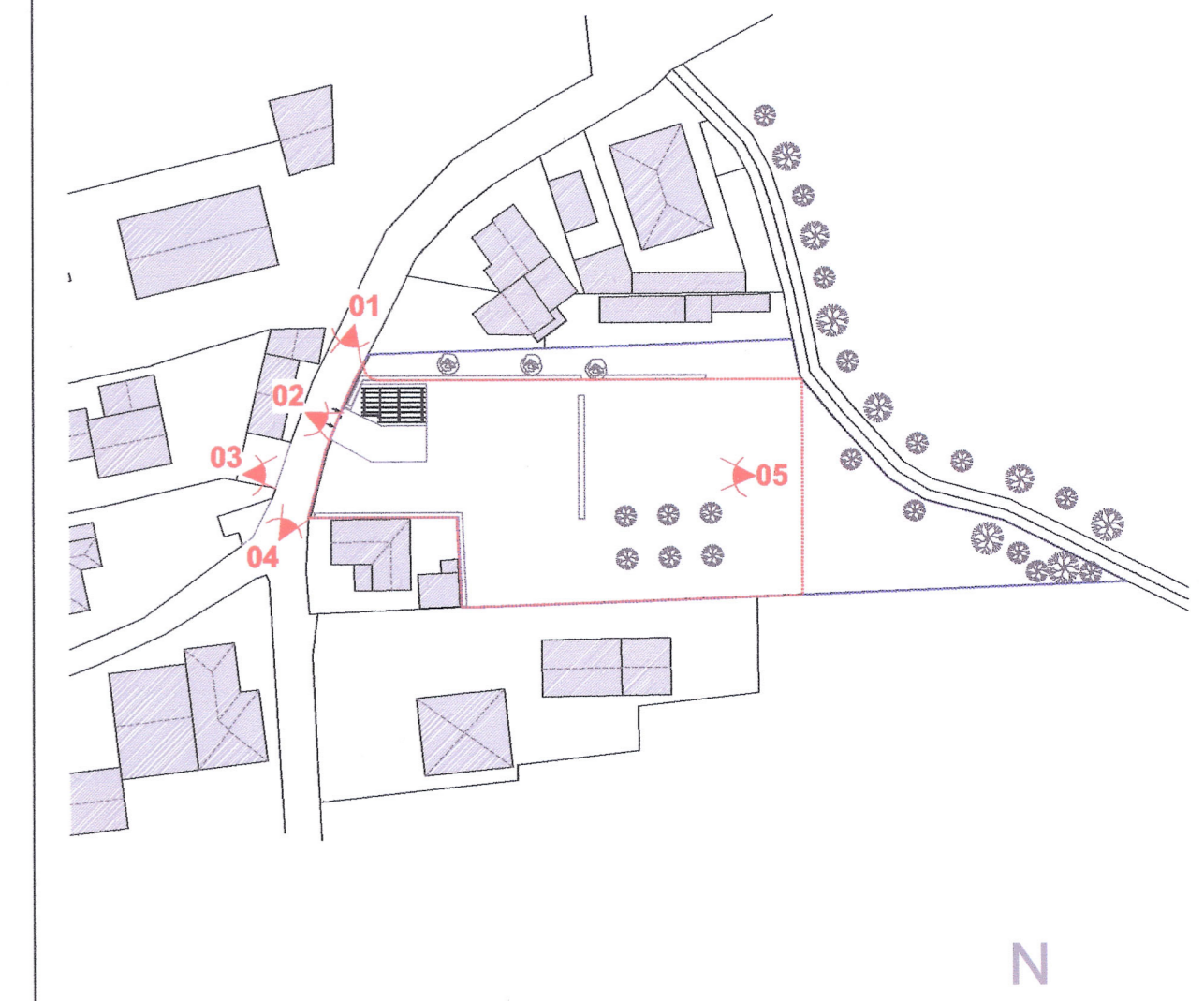




AREA ZONA C14 (da P.I. vettoriale)



CALCOLO SUPERFICIE ZONA C14



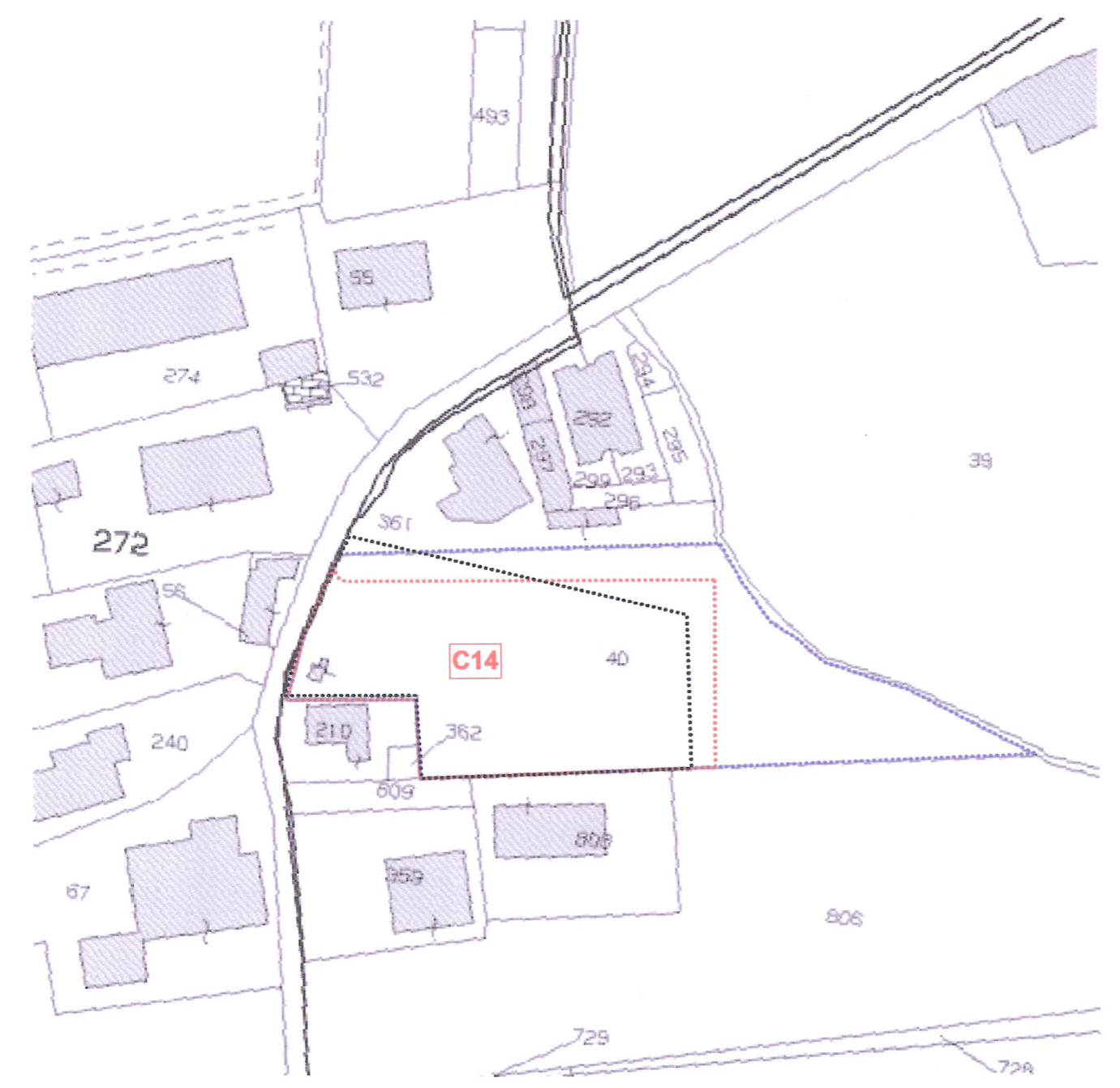
COMUNE DI VICENZA

Piano Urbanistico Attuativo zona C14 - strada della Pergoletta

Proprietà:
Carraro Franco
Carraro Giuliano

ALLEGATO ALLA DELIB. DI G.C. N. 196 DEL 3-11-2015
IL PRESIDENTE
EUGENIO VENTURI
IL SEGRETARIO GENERALE
FRANCESCO CAPOREANO

IL DIRETTORE UFFICIO URBANISTICA
dott. Danilo Quariti



STATO DI FATTO
ESTRATTO P.I. VETTORIALE
DOC FOTOGRAFICA
ESTRATTO DI MAPPA
SOVRAPP. CON P.I.
n° 2

ottobre 2014
luglio 2015
REV. ottobre 2015

scala 1:500
1:1000