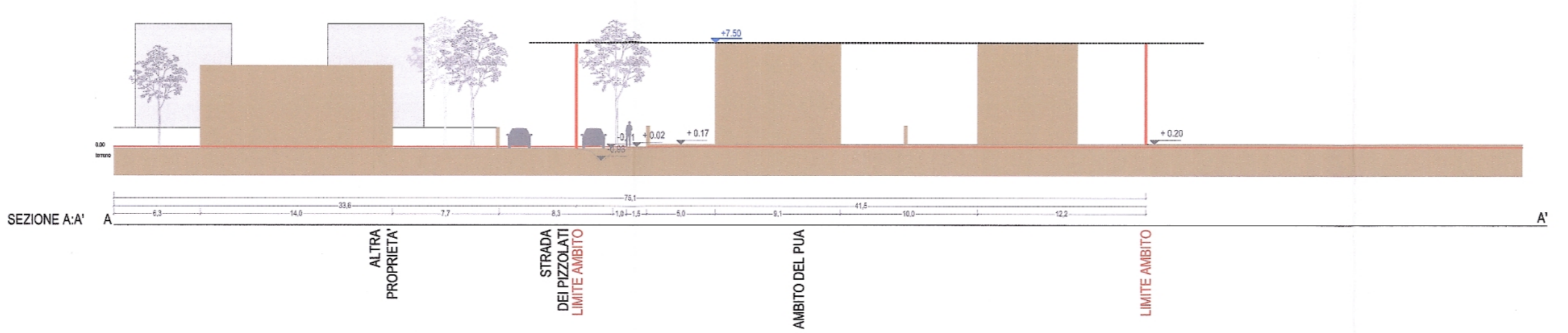
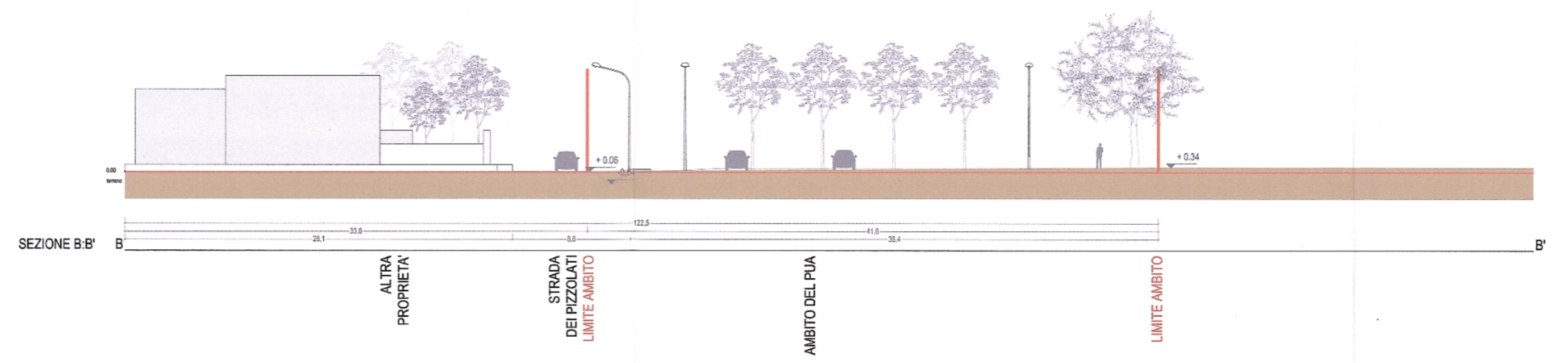
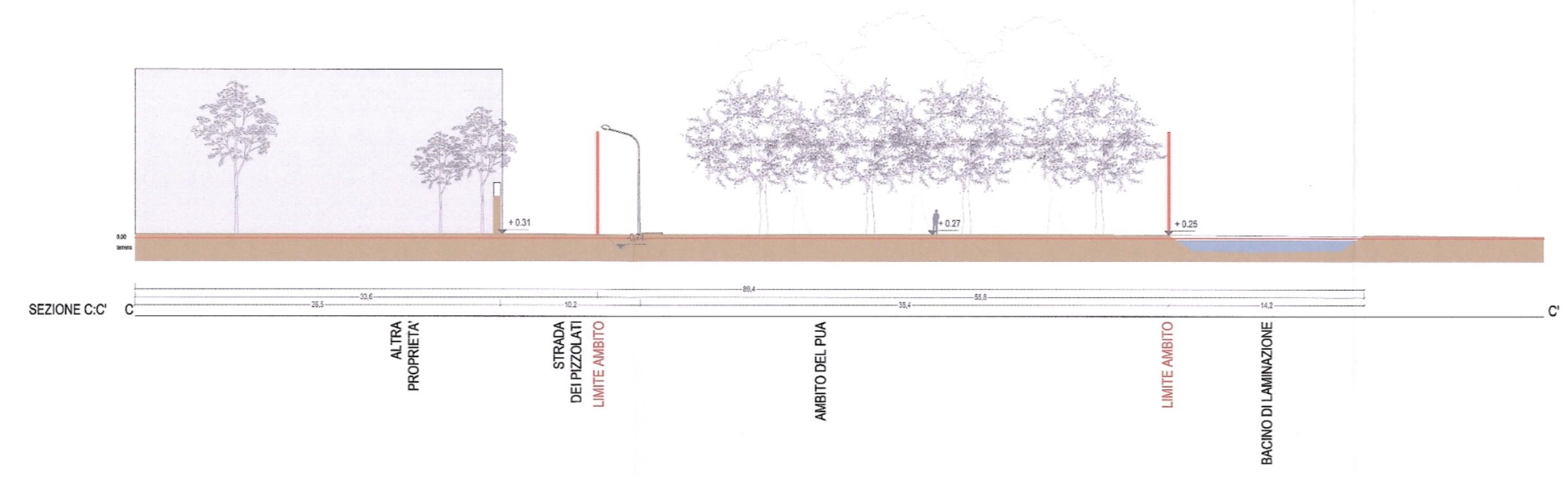
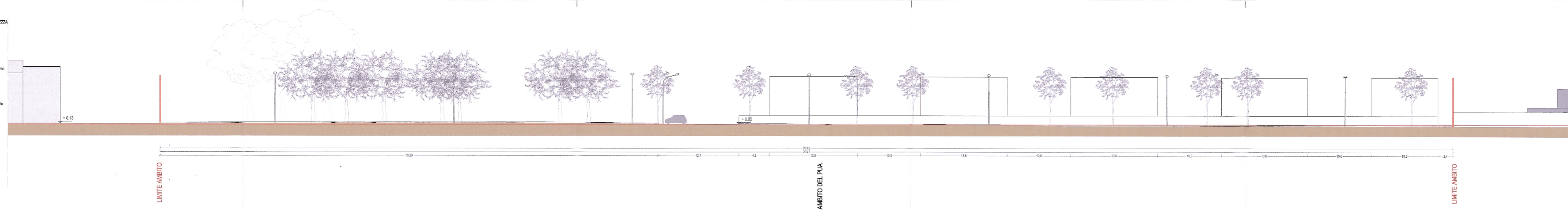


LEGENDA

- PERIMETRO PUA: PAC 3 CA' TEZZA
- livello 0.0 di riferimento
- quota altimetrica
- quota altimetrica di riferimento
- altezza massima degli edifici (risulta alla quota 0.00 di riferimento)
- distanza di riferimento
- h massima
- profilo del terreno dello stato di fatto



COPIA

COMITANTE E PROPRIETARI  
 GONELLA ANNA BRUNA  
 GONELLA CORNELIA  
 BARETTA ENRICO  
 BARETTA FIORENZO  
 BARETTA FLAVIO  
 MION PATRIZIA  
 PICCOLO LIVIO

TITOLO  
 COMUNE DI VICENZA  
 PROVINCIA DI VICENZA  
 PIANO URBANISTICO ATTUATIVO  
 PAC 3 CA' TEZZA

PROGETTAZIONE  
 FRANCO ZANELLA

STATO DI PROGETTO  
 SEZIONI  
 8

DATA: MARZO 2012  
 PRATICA: 0192

SCALA 1:200 (SEZIONI)  
 SCALA 1:100 (INGENERAMENTO)

Ordine degli Architetti  
 Pianificatori, Paesaggisti e  
 Conservatori Provinciali di Venezia  
 FRANCO ZANELLA  
 n° 888

ALLEGATO ALLA DELIB. DI G.C.  
 N. 81 DEL 26.06.2012  
 S. ALDOVINO  
 S. SEGRETARIO GIANLUIGI  
 P. CAROZZINO

IL DIRETTORE SEZIONE URBANISTICA  
 dott. TIZIANO GUARINI

