







LEGENDA

-  Perimetro PUA: PAC3 CA' TEZZA
-  Rete acque nere (Fonte: Acque Vicentine)
-  Rete acquedotto (Fonte: Acque Vicentine)
-  Rete Gas (Fonte: A.I.M.)
-  Quota di rilievo
-  Quota 0.00 di riferimento

COMITENTE E PROGETTA
 GONELLA ANNA BRUNA *Anna Bruna*
 GONELLA CORNELIA *Cornelia*
 BARETTA ENRICO *Enrico*
 BARETTA FIORENZO *Fiorenzo*
 BARETTA FLAVIO *Flavio*
 MION PATRIZIA *Patrizia*
 PICCOLO LIVIO *Livio*

TITOLO
 COMUNE DI VICENZA
 PROVINCIA DI VICENZA
 PIANO URBANISTICO ATTUATIVO
 PAC 3 CA' TEZZA

PROGETTAZIONE
 FRANCO ZANELLA *Franco Zanella*
 Definire degli Architetti
 Pianificatori, Paesaggisti e
 Conservatori Provincia di Vicenza
 FRANCO ZANELLA
 n° 889

STATO DI FATTO
 RETI TECNOLOGICHE
 (FOGNATURA - ACQUEDOTTO - GAS) **5**

DATA
 MAGGIO 2012
 IN PRATICA
 9182

AGGIORNAMENTO
 NOVEMBRE 2012
 RESPONSABILE DEL PROGETTO
 F21/1200

SCALA 1:500

ALLEGATO ALLA DELIB. DI G.C.
 N. 84 DEL 24.05.2012
 IL PRESIDENTE
 F.M. *N. GOGGI*
 IL SEGRETARIO GENERALE
 F.M. *SAPORINO*

IL DIRETTORE SETTORE URBANISTICA
Dario Guarti

COPIA

