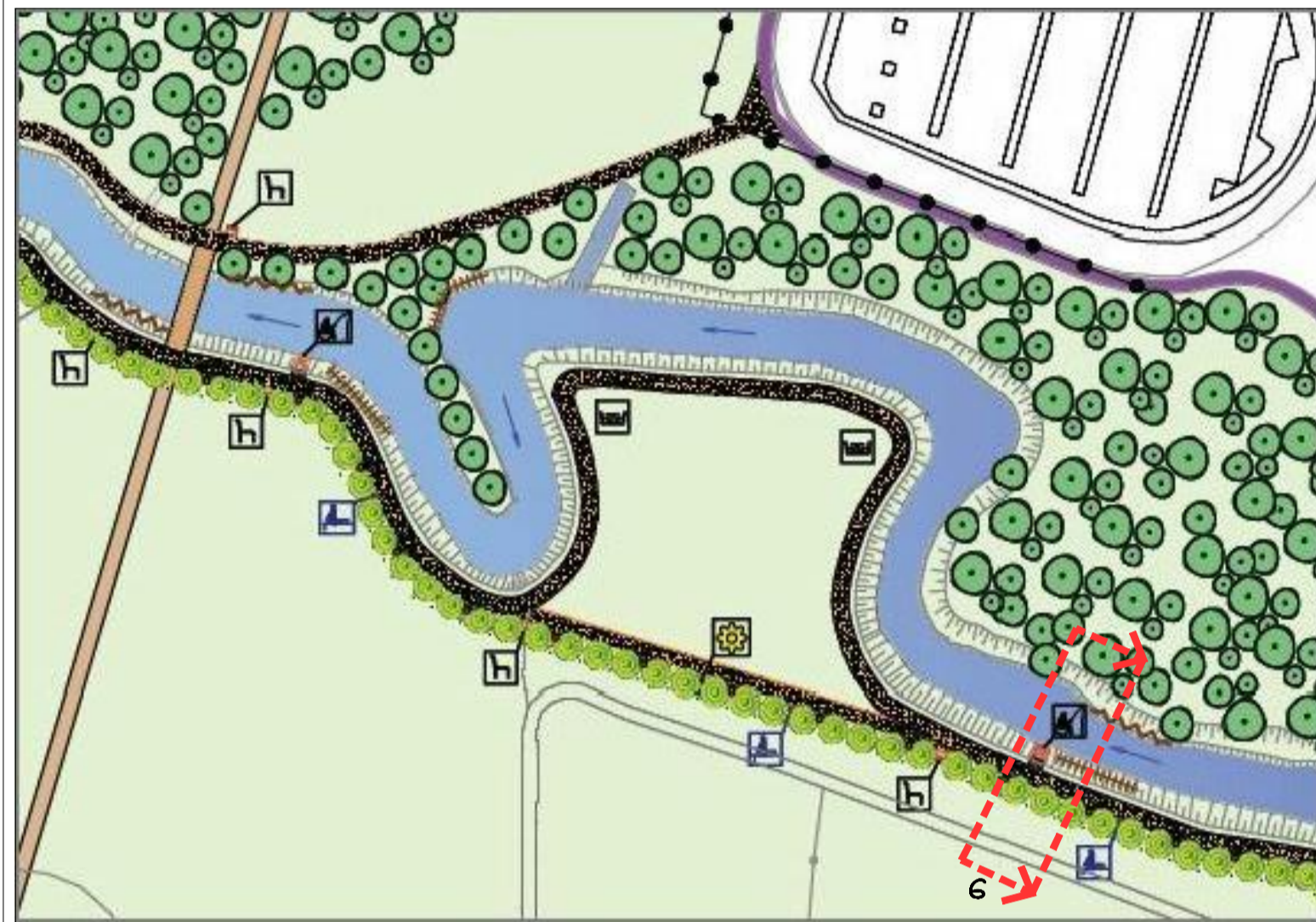
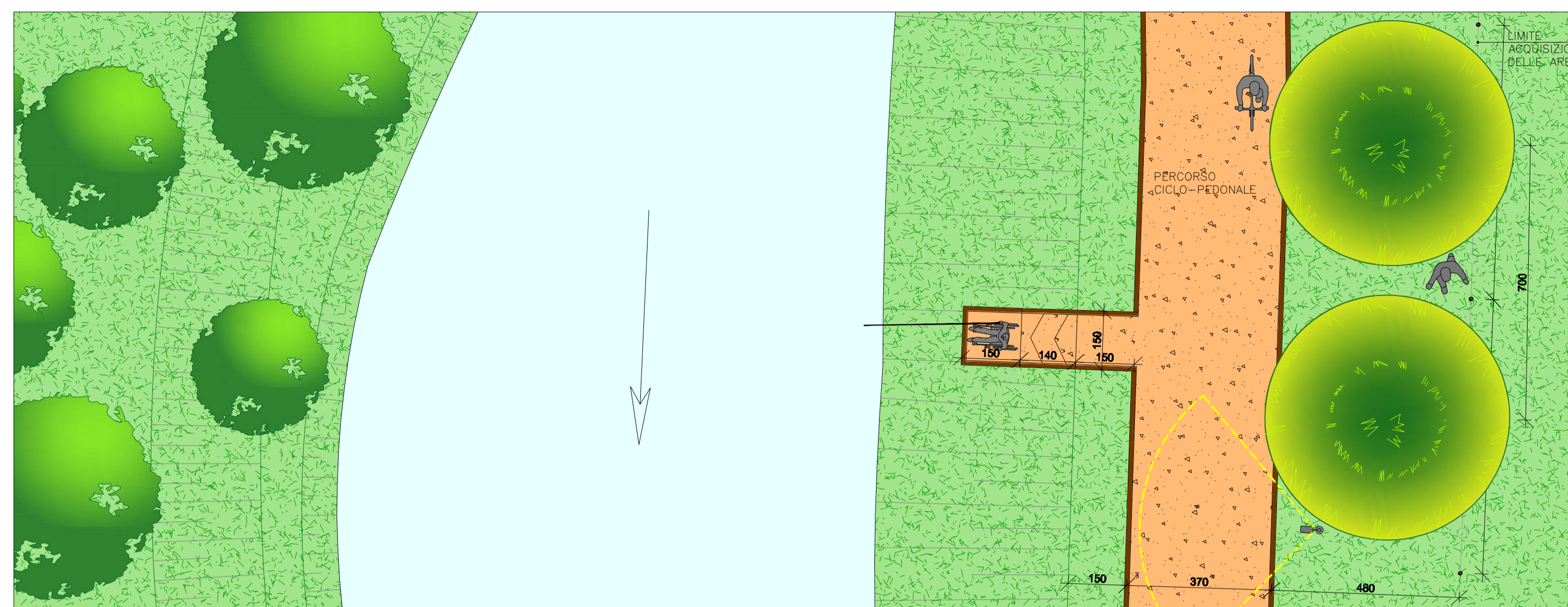




PLANIMETRIA GENERALE

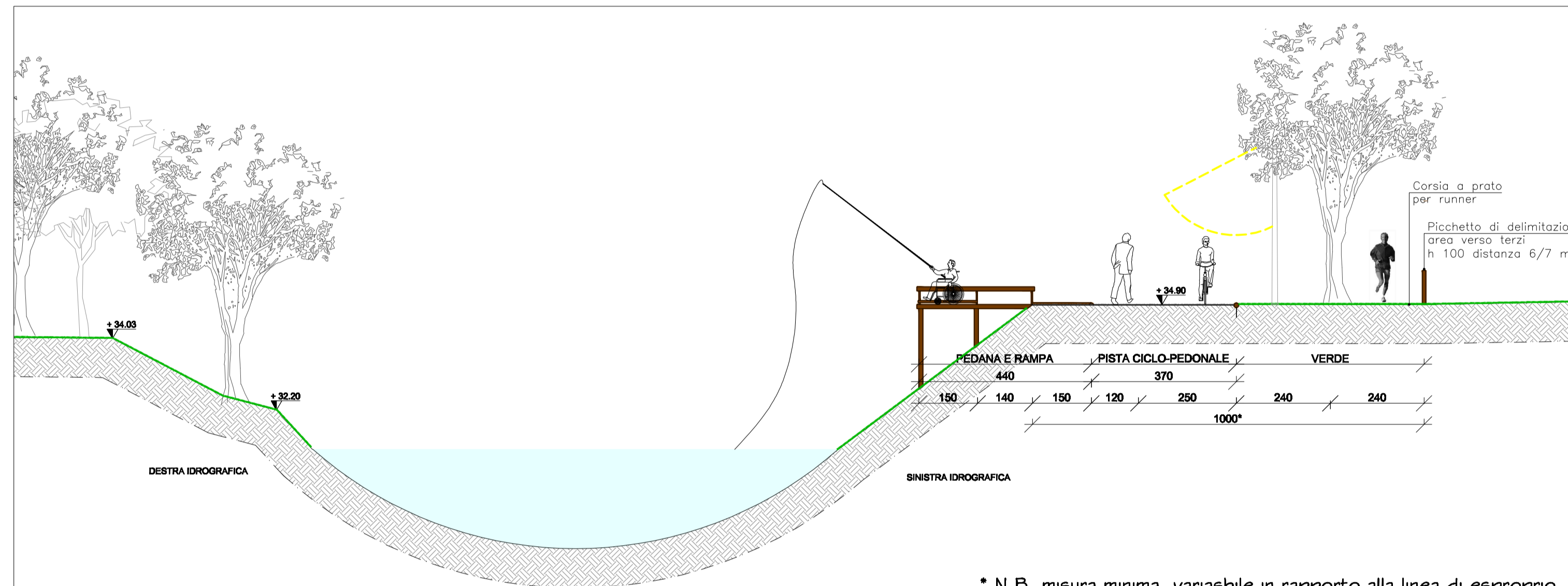


INDIVIDUAZIONE AREA SEZIONE I



PIANTA

Scala 1:100



SEZIONE 6

Scala 1:100

* N.B. misura minima, variabile in rapporto alla linea di esproprio

PARCO FLUVIALE "ASTICHELLO" SEZIONE 6 E PARTICOLARI
 TRATTO VIA F.LLI BANDIERA - V.LE CRICOLI

COMUNE DI VICENZA	
Il Sindaco <i>Achille Varati</i>	L'Assessore <i>Ennio Tosetto</i>
Il responsabile del procedimento <i>Stefano Nodari</i>	
PROGETTO DEFINITIVO - PROGETTO	
SEZIONE 6 E PARTICOLARI	Tav. I I f
Data: 15/05/2010	
Scale: 1:100	
Il Progettista Dott. For. Elisabetta Tescan	Il Committente
Collaborazione tecnica <i>Studio Associato Architetti Comin Giovanni e Mano</i>	
Collaborazione grafica <i>Arch. Enka Lorenzoni Dott. Cristiano Straglio</i>	
DOTT. FOR. ELISABETTA TESCARI	
VIA ROMA 69 TORRI DI QUARTESOLO 36040 (VI) Tel 0444-580106 E-mail etescan@interfree.it	



OPERA PROTETTA AI SENSI DELLA LEGGE 28 APRILE 1947 n. 685 TUTTI I DIRITTI RISERVATI QUALSIASI RIPRODUZIONE ED UTILIZZAZIONE NON AUTORIZZATA SENZA PERMESSA A RISCHIO DI LEGGE